

# Benissoda



Municipi	Comarca	Representant del municipi al Cor
Benissoda	La Vall d'Albaida	No consorciat

Nombre d'habitants										
2015	2016	2017	2018	2019	2020	2021	2022	2023	2024	2025
431	429	425	418	430	432	441	456	460	487	-


Tipus de recollida per fracció	
Vidre	Contenedor/Contenedor
Envasos lleugers i plàstics	Contenedor/Contenedor
Paper i cartó	Contenedor/Contenedor
Orgànica	No implantada
Resta	Contenedor/Contenedor


Empresa recol·lectora	RECISA
Estació de transferència	Bufali


Ecoparc més pròxim	Ontinyent
La recollida és mancomunada?	

Planta de destí dels residus
Caudete de las Fuentes (Consortio Valencia Interior, Plan Zonal 4. Área de gestión V3) - Algímia d'Alfara (Consortio Palancia Belcaire, Plan Zonal 3. Área de gestión C3 / V1) - Manises (EMTRE, Plan Zonal V3. Área de gestión V2)

TAXA	Costos taxa	Emisions GEI	Impost abocador	Import taxa	Rànquing import de la taxa
2015	-	-	-	-	-
2016	-	-	-	28,52€	2
2017	-	-	-	39,85€	10
2018	-	-	-	51,93€	6
2019	-	-	-	50,71€	6
2020	-	-	-	54,56€	11
2021	-	-	-	59,67€	9
2022	-	-	-	63,28€	12
2023	-	-	-	69,94€	13
2024	-	-	-	69,85€	15
2025	76,59€	2,68€	7,22€	86,49€	22

 RU M	Tones de Residus	Rànquing en la producció de residus per habitant	Kg de residus per habitant	Kg de residus per habitant respecte a la comarca	Kg de residus per habitant respecte al COR
2015	127,44	-	295,68	-	-77,78
2016	143,32	51	334,09	24,55	-40,67
2017	139,57	36	328,39	9,31	-58,19
2018	131,51	32	314,62	-2,98	-69,15
2019	141,29	59	338,02	20,12	-46,16
2020	138,42	33	320,41	-5,81	-51,05
2021	145,29	42	329,46	6,45	-50,41
2022	143,85	24	315,47	-5,95	-61,71
2023	140,14	40	304,65	3,49	-55,14
2024	147,70	38	303,29	303,29	-0,50
2025	-	-	-	-	-

 Vi dre	Kg de recollida selectiva	Rànquing en la recollida per habitant	Kg de recollida selectiva per habitant	Kg de recollida selectiva respecte a la comarca	Kg de recollida selectiva respecte al COR
2015	20.463,00	7	47,48	25,10	1,03
2016	20.493,00	3	47,77	25,04	2,09
2017	21.705,00	3	51,07	28,30	0,70
2018	21.945,00	3	52,50	29,25	0,24
2019	24.044,00	2	57,52	33,59	-0,92
2020	15.491,00	10	35,86	15,61	18,05
2021	8.400,00	35	19,05	0,38	1,71
2022	9.400,00	29	20,61	1,57	2,93
2023	7.900,00	44	17,17	-1,13	0,45
2024	7.500,00	50	15,40	15,40	-2,15

 Vi dre	Kg de recollida selectiva	Rànquing en la recollida per habitant	Kg de recollida selectiva per habitant	Kg de recollida selectiva respecte a la comarca	Kg de recollida selectiva respecte al COR
2025	-	-	-	-	-

 Envasos lleugers i plàstics	Rànquing en la recollida per habitant	Kg de recollida selectiva respecte a la comarca	-	-	-6,01
2016	21	7,24	4.475,00	10,53	0,27
2018	68	-3,62	3.929,20	9,14	-2,77
2020	31	-3,02	4.104,00	9,31	-5,76
2022	43	-9,17	3.818,00	8,30	-7,38
2024	68	8,88	-	-	-

 Paper i cartó	Kg de recollida selectiva	55	-	-1,06	-15,60
2016	3.342,00	31	10,43	10,43	-11,18
2018	3.705,00	31	23,00	11,00	11,00
2020	8.640,00	38	17,05	-16,62	-4,63
2022	6.897,00	41	15,60	2,94	-8,69
2024	6.302,00	-	-	-	-

FORS	Tones FORS Illes	Tones FORS a planta
2015	-	-
2016	-	-
2017	-	-
2018	-	-
2019	-	-
2020	-	-

FORS	Tones FORS Illes	Tones FORS a planta
2021	-	-
2022	-	-
2023	-	-
2024	-	-
2025	-	-