PLAN DIRECTOR DE RESIDUOS DEL ÁREA DE GESTIÓN DEL CORV5 (PDRPZ5)

INFORME DE SOSTENIBILIDAD

MEMORIA

Diciembre 2021

Botigues, 21
46800, Xàtiva, VALÈNCIA
info@consorciresidus.org
96 227 00 36

www.consorciresidus.org

ÍNDICE

1. INTRODUCCIÓN 7
   1.1. Antecedentes 7
   1.2. Objeto del documento 8
   1.3. Motivación de la no aplicación del procedimiento de evaluación ambiental estratégica 9
   1.4. Contenido del documento 10
2. INFORMACIÓN DEL PDRPZ5 11
   2.1. Resumen del alcance, contenido y objetivos de la planificación. 11
      2.1.1. Características generales 11
      2.1.2. Ámbito de actuación 13
      2.1.3. Situación actual en la gestión de residuos en el área de gestión del CORV5 15
      2.1.4. Modelo de gestión de residuos 18
   2.2. Relación del PDRPZ5 con otros planes y programas 25
      2.2.1. Planificación sectorial concurrente 25
   2.3. Alternativas estudiadas 26
      2.3.1. Análisis de la Fracción Resto 26
      2.3.2. Análisis de la Estrategia de Eliminación. 32
3. CARACTERIZACIÓN DE LA SITUACIÓN DEL MEDIO AMBIENTE ANTES DEL DESARROLLO DEL PDRPZ5EN EL ÁREA DE INFLUENCIA DEL PDRPZ5 36
   3.1. Medio biofísico 36
      3.1.1. Espacios Naturales Protegidos 36
      3.1.2. Espacios Protegidos Red Natura 2000 37
      3.1.3. Áreas protegidas por instrumentos internacionales. 39
      3.1.4. Especies silvestres en régimen de protección especial y especies amenazadas. 39
      3.1.5. Vías pecuarias. 43
      3.1.6. Areas Forestales. 44
      3.1.7. Montes de Utilidad Pública. 44
   3.2. Factores estético-culturales. 46
      3.2.1. Patrimonio Cultural 46

3.2.2. Paisajes 46
3.3. Riesgos naturales 47
3.3.1. Plan de Acción Territorial de Carácter Sectorial Sobre Prevención del Riesgo de Inundación en la Comunitat Valenciana. PATRICOVA 47
3.3.2. Sistema Nacional de Cartografía de Zonas Inundables. MAGRAMA. 47
3.3.3. Riesgos de Incendios Forestales 47
3.3.4. Riesgos de deslizamiento o desprendimiento. 48
3.3.5. Riesgo de erosión actual y potencial 48
3.3.6. Vulnerabilidad de acuíferos 49
3.4. Medio socioeconómico 50
4. EFECTOS AMBIENTALES PREVISIBLES DEL PDRPZ5 53
4.1. Problemática actual existente relacionada con la gestión de residuos 53
4.2. Efectos previsibles de la implantación del PDRPZ5 53
4.3. Efectos previsibles sobre los planes sectoriales y territoriales concurrentes. 56
5. MEDIDAS DE INTEGRACIÓN AMBIENTAL 58
6. ANEXOS 59
ANEXO I: PLANOS 59

ÍNDICE DE TABLAS

Tabla 1. Normativa de referencia para la estructura y contenidos del Plan Integral de Gestión. Fuente: Elaboración Propia 11
Tabla 2. Normativa. Fuente: Elaboración Propia 12
Tabla 3. Municipios que forman parte del CORV5. Fuente: Elaboración propia 13
Tabla 4. Planes Zonales de Residuos Valencia. Fuente: Elaboración propia 15
Tabla 5. Principios rectores. Fuente: Elaboración Propia 20
Tabla 6. Resumen de estrategias, planes y programas sectoriales concurrentes 25
Tabla 7. Porcentajes de recogida y reciclaje actuales en el CORV5 año 2019. Escenario cero. Fuente: Elaboración propia 27
Tabla 8. Porcentajes de recogida y reciclaje actuales en el CORV5 año 2019. Escenario cumplimiento de los objetivos. Fuente: Elaboración propia 29
Tabla 9. Resultado análisis multicriterio. Fuente: Elaboración propia 31
Tabla 10. Espacios Red Natura 2000. LIC. Fuente: GVA 37
Tabla 11. Espacios Red Natura 2000. ZEC. Fuente: GVA 38
Tabla 12. Espacios Red Natura 2000. ZEPA. Fuente: GVA 38
Tabla 13. Especies silvestres de flora. Fuente: Banco Biodiversidad Comunidad Valenciana 39
Tabla 14. Especies silvestres de fauna. Fuente: Banco Biodiversidad Comunidad Valenciana 41
Tabla 15. Datos de trabajo en las comarcas en el área de gestión del CORV5. Fuente: GVA 50
Tabla 16. Datos de actividad económica en las comarcas en el área de gestión del CORV5. Fuente: GVA 51

ÍNDICE DE FIGURAS

Figura 1. Gestión de residuos en el CORV5. Fuente: CORV5 8
Figura 2. Caracterización muestras de residuos urbanos mezclados (RUM) 2018 (Clasificación 1). Fuente: Informe Final sobre la caracterización del contenedor de RUM del Plan Zonal 5. 16
Figura 3 Caracterización fracción resto municipios de interior. Fuente: Informe caracterización residuos 2018 CORV5. Fuente: Informe Final sobre la caracterización del contenedor de RUM del Plan Zonal 5. 17
Figura 4 Caracterización fracción resto municipios costeros. Fuente: Informe caracterización residuos 2018 CORV5. Fuente: Informe Final sobre la caracterización del contenedor de RUM del Plan Zonal 5. 17
Figura 5.Caracterización Fracción Resto. Escenario cero. Fuente: Elaboración propia 27
Figura 6. Caracterización Fracción Resto. Escenario cumplimiento de los objetivos. Fuente: Elaboración propia 28
Figura 7. Caracterización Fracción Resto. Escenario cumplimiento de los objetivos. Fuente: Elaboración propia 32
Figura 8. Objetivos de vertido vigentes. Fuente: Elaboración propia 33
Figura 9. Metodología instalación de eliminación. Fuente: Elaboración propia 34
Figura 10. Metodología análisis multicriterio. Fuente: Elaboración propia 35
Figura 11. Evolución tasa del paro en las comarcas en el área de gestión del CORV5. 2006-2021. Fuente: GVA 51

LISTA DE SIGLAS ABREVIATURAS UTILIZADAS EN ESTE DOCUMENTO

SIGLA	Significado
CORV5	Consorcio de Residuos V5
TMB	Tratamiento Mecánico Biológico
PDRPZ5	Plan Director de Residuos para el Plan Zonal V5
PIRCV	Plan Integral de Residuos de la Comunitat Valenciana
UE	Unión Europea
RUM	Residuos Urbanos Mezclados
PEMAR	Plan Estatal Marco de Gestión de Residuos
FO	Fracción orgánica
SCRAP	Sistemas Colectivos de Responsabilidad Ampliada del Productor

1. INTRODUCCIÓN

1.1. Antecedentes

En la mayoría de las ciudades españolas, la situación de la recogida y tratamiento de residuos supone un problema a nivel medioambiental y económico: a nivel medioambiental debido al bajo porcentaje de reciclado de los residuos (alrededor del 8%), muy por debajo del exigido por la UE y a nivel económico debido a las multas procedentes de la UE por la mala gestión e incumplimiento de los acuerdos en materia de gestión de residuos. Con objeto de mejorar estos indicadores se aprueba la revisión del Plan Integral de Residuos de la Comunitat Valenciana (en adelante PIRCV) según el Decreto 55/2019, de 5 de abril, del Consell, por el que se aprueba la revisión del Plan integral de residuos de la Comunitat Valenciana.

El Plan Integral de Residuos vigente en la Comunitat Valenciana, consiste en un instrumento de planificación que proporciona un marco estratégico para la gestión integral y coordinada de los residuos, que ha culminado con la elaboración de los once Planes Zonales de Residuos previstos.

Es de gran importancia para el control de la gestión de los residuos no peligrosos el contar con una planificación adecuada en la que, con la colaboración de todos los sectores implicados y partiendo de la situación actual de la Comunitat y su posible evolución, se diseñen las soluciones más adecuadas, basándose en el principio de jerarquía en la gestión de residuos que confiere el siguiente orden de prioridades: la prevención, la preparación para reutilización, el reciclado, la valorización y la eliminación.

Desde el 1 de junio de 2012, el CORV5 se encarga de gestionar la transferencia, tratamiento, valoración y eliminación de los residuos urbanos de 93 municipios de las comarcas de la Safor, la Vall d'Albaida, la Costera, la Canal de Navarrés y el Valle de Ayora-Cofrentes, siendo los ayuntamientos los encargados de la recogida de los residuos. En la siguiente figura se pueden observar las fases que conforman la gestión de los residuos del área de gestión del CORV5.



Figura 1. Gestión de residuos en el CORV5. Fuente: CORV5

El CORV5 no dispone de instalaciones propias de tratamiento de residuos mezcla no selectiva. Los residuos se transportan a lugares adecuados ubicados en regiones colindantes, como la Planta de los Hornillos, la Planta de Valorización de Algimia de Alfara, el Complejo de Valorización de Guadassuar, la Planta de Residuos Urbanos de Fontcalent o la Planta de Valorización de Manises.

1.2. Objeto del documento

El Informe de Sostenibilidad del PDRPZ5 persigue los siguientes objetivos:

- Integrar los criterios y condicionantes ambientales, junto a los funcionales y territoriales, a lo largo de todo el proceso de elaboración del plan o programa, desde el inicio de los trabajos preparatorios hasta su aprobación.
- Asegurar la efectiva participación del público, y de las instituciones y organismos afectados por el plan o programa, en su elaboración, así como la transparencia en la toma de decisiones de planificación.
- Conseguir un elevado nivel de protección del medio ambiente y promover el desarrollo sostenible, en sus dimensiones económica, social y ambiental.

1.3. Motivación de la no aplicación del procedimiento de evaluación ambiental estratégica

La normativa en materia de evaluación ambiental estratégica se recoge en el Decreto Legislativo 1/2021, de 18 de junio, del Consell de aprobación del texto refundido de la Ley de ordenación del territorio, urbanismo y paisaje, Artículo 46 Planes que están sujetos de la evaluación ambiental y territorial estratégica . El plan de residuos se encuentra dentro de los supuestos de sometimiento a la Evaluación Estratégica Ordinaria:

Son objeto de Evaluación Ambiental y Territorial Estratégica Ordinaria los planes y programas, así como sus modificaciones, que se adopten o aprueben por una administración pública y cuya elaboración y aprobación venga exigida por una disposición legal o reglamentaria o por acuerdo del Consell, cuando:

a) Establezcan el marco para la futura autorización de proyectos legalmente sometidos a evaluación de impacto ambiental relativos a: agricultura, ganadería, silvicultura, pesca, energía, minería, industria, transporte, gestión de residuos, gestión de recursos hídricos, riesgos naturales e inducidos, ocupación del dominio público marítimo-terrestre, telecomunicaciones, turismo, ordenación del territorio urbanizado o rural, o del uso del suelo.

b) Requieran una evaluación conforme a la normativa comunitaria, estatal o autonómica reguladora de la Red Ecológica Europea Natura 2000.

c) La Estrategia Territorial de la Comunitat Valenciana, los planes de acción territorial, los planes generales estructurales, los proyectos de inversiones estratégicas sostenibles o cualesquiera otros planes o programas y aquellas modificaciones de los antes enunciados que establezcan o modifiquen la ordenación estructural, y así lo establezca el órgano ambiental y territorial.

El PDRPZ5 queda en un principio afectado por la Evaluación Ordinaria, según el apartado a), en caso de que fuera un plan sujeto a normativa. Dado que se trata de un

plan voluntario y de desarrollo del plan zonal ya aprobado, la tramitación del presente informe no es preceptiva.

1.4. Contenido del documento

Los contenidos son los siguientes:

- Identificación de los objetivos y programas de acción del Plan. Identificación de las interacciones con otros planes y programas existentes en el ámbito del PDRPZ5.
- Identificación de los objetivos de protección medioambiental y principios de sostenibilidad fijados en los ámbitos internacional, comunitario, estatal o de la Comunitat Valenciana, que han sido tenidos en cuenta durante la elaboración del PDRPZ5.
- Presentación de las problemáticas ambientales de mayor relevancia en el ámbito del PDRPZ5.
- Identificación del medio físico y de los principales Riesgos presentes en el ámbito de estudio.
- Análisis de las alternativas del PDRPZ5, considerando para ello los objetivos en el escenario de cumplimiento de los objetivos europeos. Descripción y justificación de las alternativas valoradas, la finalmente elegida, la metodología utilizada en el análisis y las posibles dificultades encontradas para su aplicación (deficiencias técnicas, falta de conocimientos y experiencia, etc.).

2. INFORMACIÓN DEL PDRPZ5

2.1. Resumen del alcance, contenido y objetivos de la planificación.

El PDRPZ5, se elaborará teniendo en cuenta la estructura y alcance determinado por la normativa europea y estatal vinculante en la materia. La siguiente Tabla indica los principales documentos a tener en cuenta para la determinación de la estructura y contenidos del PDRPZ5.

Tabla 1. Normativa de referencia para la estructura y contenidos del Plan Integral de Gestión. Fuente: Elaboración Propia

Vigencia	Europea	Estatal	Autonómica
Normativa vigente	Directiva (UE) 2018/851 por la que se modifica la Directiva 2008/98/CE sobre los residuos.	Ley 22/2011 de residuos y suelos contaminados	Ley 10/2000, de Residuos de la Comunitat Valenciana (Legislación consolidada) Plan Integral de Residuos de la CV
Normativa emergente	Paquete de Economía circular 2018 (transposición en 2020)	-	-

Se analiza, para cada norma o documento vinculante, cuáles son los requisitos vinculantes a efectos del PDRPZ5, los cuales podrán traducirse en principios, compromisos y objetivos (cuantitativos y cualitativos), prioridades, estrategias, líneas de actuación, etc.

2.1.1. *Características generales*

Justificación. La elaboración del presente PDRPZ5 responde a la voluntariedad y desarrollo del plan zonal ya aprobado, para disponer de programas de prevención y gestión de residuos municipales.

Entidad promotora: Consorcio de Residuos V5

Ciclo de planificación. El horizonte del PDRPZ5 comprende el periodo entre la fecha prevista para su aprobación, esto es 2021, y la fecha en la que está prevista los objetivos de las directivas europeas en materia de residuos, esto es 2035.

Marco legal. El PDRPZ5 da cumplimiento a la normativa ambiental y de residuos de aplicación, que se sintetiza en la siguiente Tabla.

Principal normativa de referencia:

Tabla 2. Normativa. Fuente: Elaboración Propia

Tipo	Normativa
Europea	DIRECTIVA (UE) 2018/851 de 30/05/2018 por la que se modifica la Directiva 2008/98/CE sobre los residuos DIRECTIVA (UE) 2018/852 de 30/05/2018 por la que se modifica la Directiva 94/62/CE relativa a los envases y residuos de envases DIRECTIVA (UE) 2018/850 de 30/05/2018 por la que se modifica la Directiva 1999/31/CE relativa al vertido de residuos
Estatal	Ley 22/2011 de residuos y suelos contaminados
Autonómica	Ley 10/2000, de Residuos de la Comunitat Valenciana

Finalidad y alcance general del PDRPZ5. Los planes de gestión y de prevención de residuos constituyen instrumentos de la política de residuos, según establece la Ley 22/2011, de 28 de julio, de residuos y suelos contaminados. Última Modificación 12 de mayo de 2016. Entra dentro de la finalidad y alcance de los planes de residuos, según la citada Ley, lo siguiente:

- Definir la estrategia general de la política de residuos en el ámbito considerado.
- Establecer los objetivos de prevención, de reducción de la cantidad de residuos generados y de reducción de la cantidad de sustancias peligrosas o contaminantes, con el objeto de romper el vínculo entre el crecimiento económico y los impactos sobre la salud humana y el medio ambiente asociados a la generación de residuos.

- Definir los objetivos mínimos a cumplir de prevención, preparación para la reutilización, reciclado, valorización y eliminación, cuya determinación deberá ser coherente con la estrategia de reducción de gases de efecto invernadero y los compromisos internacionales asumidos en materia de cambio climático. Estimar su contribución a la consecución de los objetivos establecidos en las normas en materia de residuos y en otras normas ambientales.

- Exponer las medidas para facilitar la prevención, reutilización, el reciclado, la valorización y la eliminación de los residuos. Se valorarán aquellas medidas que incidan de forma significativa en la reducción de las emisiones de gases de efecto invernadero.

Carácter ambiental de este PDRPZ5 y sus objetivos. Este PDRPZ5 tiene carácter ambiental ya que se desarrolla, de manera voluntaria, teniendo en cuenta la normativa básica ambiental.

2.1.2. *Ámbito de actuación*

El ámbito de actuación abarca a los municipios que componen el CORV5, que incluye 93 municipios de las comarcas de la Safor, Vall d'Albaida, la Costera, Canal de Navarrés y el Valle de Ayora-Cofrentes.

Tabla 3. Municipios que forman parte del CORV5. Fuente: Elaboración propia

Safor 27 municipios	**Vall d'Albaida 34 municipios**	**La Costera 18 municipios**	**Canal de Navarrés 8 municipios**	**Valle de Ayora-Cofrentes 6 municipios**
Ador	Agullent	Alcudia de Crespins	Anna	Ayora
Alfauir	Aielo de Malferit	Barxeta	Bicorp	Cofrentes
Almiserà	Aielo de Rugat	Canals	Bolbaite	Jalance
Almoines	Albaida	Cerdà	Chella	Jarafuel
Bellreguard	Alfarrasí	Font de la Figuera	Enguera	Teresa de Cofrentes
Beniarjó	Atzeneta d'Albaida	Genovés	Estubeny	Zarra

Safor 27 municipios	Vall d'Albaida 34 municipios	La Costera 18 municipios	Canal de Navarrés 8 municipios	Valle de Ayora-Cofrentes 6 municipios
Beniflà	Bèlgida	Granja de la Costera	Navarrés	
Benirredrà	Bellús	Llanera de Ranes	Quesa	
Castellonet de la Conquesta	Beniatjar	Llocnou d'En Fenollet		
Daimús	Benicolet	Llosa de Ranes		
Font d'En Carròs	Benigànim	Moixent		
Gandia	Benissoda	Montesa		
Guardamar de la Safor	Benisuera	Novetlè		
L'Alquería de la Comtessa	Bocairent	Rotglè i Corberà		
Llocnou de Sant Jeroni	Bufali	Torrella		
Miramar	Carrícola	Vallada		
Oliva	Castelló de Rugat	Vallés		
Palma de Gandía	Fontanars del Alforins	Xàtiva		
Palmera	Guadasséquies			
Piles	L'olleria			
Potríes	Llutxent			
Rafelcofer	Montaverner			
Real de Gandía	Montixelvo			
Rótova	Ontinyent			
Villalonga	Otos			
Xeraco	Palomar			
Xeresa	Pinet			
	Pobla del Duc			
	Quatretonda			
	Ráfol de Salem			
	Rugat			
	Salem			
	Sempere			
	Terrateig			

Estos municipios se encuentran dentro Plan Zonal 5, tal y como se muestra en la Tabla 2. Del desarrollo del plan se definen una serie de instalaciones, planteadas este documento, que deberán estar dentro de alguna de las zonas definidas como aptas para la ubicación de este tipo de instalaciones en el Plan Zonal 5 de Residuos Urbanos, área de gestión V5, antiguo Plan Zonal Zonas X, XI, XII.

Tabla 4. Planes Zonales de Residuos Valencia. Fuente: Elaboración propia

PROVINCIAS	Nomenclatura anterior de los Planes Zonales	Nomenclatura actual de los Planes Zonales	Nueva Nomenclatura áreas de gestión (PIR 2013)
Valencia	Plan Zonal Zonas III, VIII		V2
	Plan Zonal Zonas VI, VII, IX	Plan Zonal 4	V3
	Plan Zonal Zonas X, XI, XII	Plan Zonal 5	V4
			V5

2.1.3. *Situación actual en la gestión de residuos en el área de gestión del CORV5*

El sistema de recogida de los residuos implantado en las cinco comarcas que engloban el área de gestión del CORV5 es una recogida selectiva y es siempre el mismo, independientemente de que se gestione a través del Consorcio, mancomunidades o los propios ayuntamientos, basado en los siguientes sistemas de recogida mediante contenedores ubicados en la calle, puerta a puerta o la red de ecoparques

- Recogida selectiva, en el caso de las fracciones separadas en origen:
  - Contenedor amarillo: Envases ligeros (envases de plástico, metal y bricks).
  - Contenedor azul: Papel y cartón.
  - Contenedor verde: Vidrio.
  - Contenedor marrón: Biorresiduo (en proceso de implantación).
  - Contenedores residuos especiales como el contenedor para aceite usado, contenedor de textiles y ropa usada.

- Recogida en masa, en el caso de la fracción resto (mezclas de residuos, limpieza viaria, y otras recogidas).
- Recogida en la red de ecoparques.

El consorcio dispone de diferentes Estudios de caracterización de residuos generados en la zona a partir de los residuos recogidos en el contenedor de Residuos Urbanos Mezclados (RUM). Para la caracterización del contenedor de la fracción resto se ha tomado como referencia el informe final realizado en 2018 de la Caracterización del Contenedor de RUM del Plan Zonal 5 Área De Gestión V5 de la Comunidad Valenciana. Para estos informes se realizaron un total de 4 campañas en las distintas estaciones del año, con un total de 69 caracterizaciones, con un peso total de 7.934,96 Kg y 115 kg de media por muestra caracterizada.



Figura 2. Caracterización muestras de residuos urbanos mezclados (RUM) 2018 (Clasificación 1). Fuente: Informe Final sobre la caracterización del contenedor de RUM del Plan Zonal 5.

Además, se pueden observar diferencias en la composición de la "bolsa gris", es decir de los residuos del resto no selectivo, en los municipios de interior y los municipios de costa.



Figura 3 Caracterización fracción resto municipios de interior. Fuente: Informe caracterización residuos 2018 CORV5. Fuente: Informe Final sobre la caracterización del contenedor de RUM del Plan Zonal 5.



Figura 4 Caracterización fracción resto municipios costeros. Fuente: Informe caracterización residuos 2018 CORV5. Fuente: Informe Final sobre la caracterización del contenedor de RUM del Plan Zonal 5.

En las anteriores figuras se observa que los restos de alimentos presentan el porcentaje más elevado, siguiéndole los restos de poda y jardín y el papel/cartón. La principal diferencia que se identifica entre la caracterización del resto no selectivo entre los municipios de interior y los de costa es la cantidad de poda y jardín, presentando valores ligeramente superiores en los municipios del interior. No hay tampoco diferencias

apreciables en ningún otro tipo de residuos entre los municipios de costa e interior a excepción del vidrio con un 3% en municipios de interior y un 6% en municipios de costa.

2.1.4. *Modelo de gestión de residuos*

El objetivo principal del PDRPZ5 será lograr que la futura gestión de los residuos gestionados por el COR proporcione un servicio de calidad a la ciudadanía, bajo los principios de del nuevo PIRCV y la normativa aplicable de carácter autonómico, estatal y comunitario.

Siendo los objetivos generales:

- Asegurar la correcta gestión ambiental de los residuos que gestiona el CORV5.
- Aplicar el principio de responsabilidad del productor a los generadores de residuos no peligrosos.
- Aplicar el principio de prevención en la generación de los residuos no peligrosos, impulsando la progresiva reducción de la cantidad de residuos producida.
- Mejorar la recogida selectiva en sus diversas fracciones.
- Definir las tecnologías necesarias para la adecuada gestión de los residuos no peligrosos en función de su tipología.
- Mejorar el control de la gestión de los residuos no peligrosos en todas sus fases.
- Impulsar el aprovechamiento de las diversas fracciones procedentes de los residuos no peligrosos mediante su valorización material o energética.
- Mejorar la eficacia de las instalaciones existentes minimizando sus impactos.
- Progresar en los procedimientos de recopilación, procesado y difusión de la información sobre la producción y gestión de los residuos no peligrosos.
- Impulso de la I+D+I en tecnologías para el aprovechamiento de las fracciones valorizables.
- Asegurar el cumplimiento de los objetivos marcados en el Decreto 55/2019, en el área de gestión V5.
- Servir como referencia para los distintos operadores, especialmente municipales, para la correcta gestión de los residuos con arreglo a los objetivos futuros.

En el horizonte temporal del PDRPZ5 tal y como refleja el PIR, se preverá que la generación total de rechazos no valorizables, con destino a vertedero, se limitará como máximo al 42% sobre la totalidad de residuos producidos (tomando en consideración la totalidad de residuos entrados en las plantas de Tratamiento Mecánico Biológico (TMB), más las toneladas de entrada en plantas de fracción orgánica, más las toneladas totales recogidas selectivas en origen y las toneladas totales entradas en ecoparques), hasta el 31 de diciembre de 2019. A partir del 31 de diciembre de 2019, los objetivos serán:

- 31 diciembre 2020: 35 % de rechazo a vertedero sobre la totalidad de residuos producidos.
- 31 diciembre 2021: 34 % de rechazo a vertedero sobre la totalidad de residuos producidos.
- 31 diciembre 2022: 30 % de rechazo a vertedero sobre la totalidad de residuos producidos

El modelo de gestión se conforma a partir de las distintas fracciones de residuos recogidas de forma separada, en la medida de lo posible, de la combinación de sistemas de recogida y de los tratamientos posteriores, que han de ser acordes a estas fracciones garantizando la aplicación de principio de jerarquía. Previamente se deben priorizar, siguiendo esta jerarquía de gestión, las actividades de prevención que también formarán parte del ciclo de gestión del producto-residuo.

En consecuencia, se deberá concretar para las diferentes zonas el modelo de gestión de los residuos domésticos, basado en el estudio de las distintas alternativas en función de las variables de generación, caracterización y fracciones principales susceptibles de ser separadas en origen. En concreto, se estudiarán el modelo de gestión de recogida de las Cinco Fracciones: vidrio, papel-cartón, envases ligeros, resto y fracción orgánica (FO). De esta forma se da cumplimiento a los requerimientos establecidos en la normativa vigente.

Los principios rectores básicos de aplicación emanan del derecho internacional y europeo, fundamentalmente y tomando como referencia el artículo 6 del Decreto 55/2019, de 5 de abril, del Consell, por el que se aprueba la revisión del Plan Integral de Residuos de la Comunitat Valenciana.

A continuación, se resumen en la siguiente tabla los principios rectores, diferenciando tres tipos: los generales que rigen la actuación de las administraciones públicas; los específicos que rigen en el sector ambiental/gestión sostenible de los recursos y los residuos; y los que rigen la prestación de los servicios públicos.

Tabla 5. Principios rectores. Fuente: Elaboración Propia

TIPO	PRINCIPIOS RECTORES
Generales (actuación pública)	• **Principio de transparencia, buen gobierno, participación, acceso a la información y ejemplaridad de la administración pública.** • **Principios de precaución y acción preventiva**: limitación en la generación de residuos en el propio origen, animando a las empresas productoras y a los consumidores a preferir y utilizar productos y servicios que generen menos residuos. • **Principios de claridad, comprensión y accesibilidad** para los usuarios y PYMEs. • **Principio de subsidiariedad y proporcionalidad**: intervención de la Generalitat sólo en la medida en que los objetivos de la acción pretendida no puedan ser alcanzados por los agentes involucrados. • **Principios de eficacia, jerarquía, descentralización, desconcentración y coordinación.** • Deber de colaboración entre las Administraciones Públicas • **Principio de la responsabilidad compartida**: concertación y colaboración de todos los agentes, Administración del Estado, Administración Autonómica de la Comunitat Valenciana, Administraciones Autonómicas de otras Comunitates Autónomas así como ciudades autónomas, diputaciones provinciales, otras Corporaciones Locales, empresas públicas y privadas y ciudadanos, para la solución de los problemas planteados en la producción y gestión de los residuos siguiendo con la jerarquía de gestión de residuos.
Sectoriales (ambientales/ recursos/ residuos)	• **Principio de quien contamina paga**: principio rector a escala europea e internacional, según el cual el productor de los residuos y el poseedor de los residuos debe gestionarlos de forma que garantice un alto nivel de protección del medio ambiente y de la salud humana. Este principio está recogido como mandato legal a través de la Ley 22/2011 de residuos y suelos contaminados. De acuerdo con este principio, los costes de gestión de los residuos recaen sobre el poseedor de los residuos o el productor del producto del que proceden los residuos. En la internalización de los costes ambientales, ha de contemplarse la jerarquía de gestión de residuos, de tal manera que las opciones de gestión jerárquicamente no prevalentes, como el vertido, sea de un coste económico mayor que el reciclado y a su vez de un coste económico mayor que la reutilización y a su vez respecto de la prevención en la generación. • **Principio de jerarquía de residuos**: define el orden de prioridades en la política sobre la prevención y la gestión de los residuos: a) prevención; b) preparación para la reutilización; c) reciclado; d) otro tipo de valorización, por ejemplo, la valorización energética; y e) eliminación. • **Principio de economía circular y desmaterialización de los servicios.** • **Principio de autosuficiencia**: creación de una red integrada de instalaciones de gestión de residuos que permita a la Comunitat Valenciana ser autosuficiente en materia de tratamiento de aquellos residuos de acuerdo con la normativa básica nacional en la materia. • **Principio de proximidad**: tratamiento de los residuos en las instalaciones adecuadas más próximas al lugar de su producción, evitando movimientos innecesarios, de acuerdo con la normativa básica nacional en la materia. • **Principio de cautela o de precaución**: adopción de medidas necesarias de protección que reduzcan la posibilidad de riesgos o amenazas al medio ambiente, a pesar de que se ignore la probabilidad precisa de que realmente ocurran • **Fomento del desarrollo sostenible**: satisfacción de las necesidades de la generación presente sin comprometer la capacidad de las generaciones futuras para satisfacer sus propias necesidades, mediante, entre otros, la adopción de medidas e incentivos en favor del uso prudente de los recursos naturales y la protección del ecosistema, incluyendo el mantenimiento y conservación de la biodiversidad, la protección

	hidrológica, junto con la observancia al cumplimiento de la normativa autonómica, nacional e internacional, la prosperidad económica y un desarrollo social equilibrado en aras de fomentar un desarrollo sostenible, dentro de los nuevos parámetros de la economía circular de la UE. • **Lucha contra el cambio climático**: contribución al objetivo a largo plazo de estabilizar las concentraciones en la atmósfera de gases de efecto invernadero en un nivel que impida la interferencia antropogénica peligrosa en el sistema climático. • **Protección de la salud ambiental y humana**: contribución a un alto nivel de calidad de vida y bienestar social para los ciudadanos, proporcionando un medio ambiente en el que los niveles de contaminación no tengan efectos perjudiciales sobre la salud humana y el medio ambiente. • **Eficiencia en los recursos**: asegurar modelos de producción y consumo más sostenibles, disociando de este modo el uso de los recursos y la generación de residuos y la tasa de crecimiento económico, y para garantizar que el consumo de los recursos tanto renovables como no renovables no exceda la capacidad de absorción del medio ambiente. • **Minimización de la afección al paisaje**: desarrollo de las actividades de gestión de los residuos de forma que sean compatibles con los valores paisajísticos y se contribuya a su preservación.
Específicos (Servicios públicos)	• **Principio de eficiencia, eficacia y calidad de los servicios públicos prestados.** Nótese que el principio de eficiencia y de eficacia está muy ligado al aprovechamiento del factor de escala. • **Principio de universalidad e igualdad de trato** (basado a su vez en los principios de solidaridad, igualdad de oportunidades, cohesión social y corrección de desequilibrios territoriales). Se refiere tanto al acceso a las prestaciones del servicio, como a las condiciones de la prestación del servicio. • **Principio de continuidad y de regularidad en la prestación del servicio.** • **Principio de sostenibilidad presupuestaria** (racionalización y contención del gasto).

Uno de los retos propuestos a nivel estatal, es cumplir con los objetivos aplicables a los residuos, empleando el principio de jerarquía en la gestión de residuos, de forma que su cantidad disminuya progresivamente y pase a ser la opción minoritaria:

- Objetivos de prevención. Los objetivos cuantitativos de prevención definidos en la normativa y en la planificación supraterritorial expiraron en 2020 (10% de reducción del peso de residuos generados en 2020 respecto de los generados en 2010); la normativa europea vigente no establece nuevos objetivos cuantitativos de prevención más allá de 2020.
- Objetivos de gestión. La citada normativa y planificación supraterritorial establece múltiples objetivos relativos a la gestión de los residuos en general, y de algunas de sus fracciones en particular.

A continuación, se presentan los objetivos cuantitativos indicados en las directrices europeas, en el paquete de Economía Circular, el PEMAR y el PIRCV (Artículo 17, 21 y 22), además se ha realizado un estudio detallado recopilatorio de dichos objetivos en el apartado 5.2.

Objetivo general de reducción de las cantidades totales generadas

Residuos Domésticos y Comerciales

- **Europeos**
  - Reciclar el 55% en 2025 y el 60% en 2030 y el 65% en 2035 de los residuos generados
  - Limitar al 35% el vertido de los residuos generados en 2020 y un 10% en 2035

- **Estatales (PEMAR 2016-2022)**
  - Alcanzar el 50% de preparación para la reutilización y el reciclado en 2020, de los cuáles un 2% corresponderá a la preparación para la reutilización fundamentalmente de residuos textiles, RAEEs, muebles y otros residuos susceptibles para su reutilización.
  - Reducción del 10% de los residuos generados en 2020 respecto a 2010
  - Reducir el consumo hasta 40 bolsas (hab/año) antes de 2025
  - En 2020, la valorización energética podría alcanzar hasta el 15% de los residuos municipales generados, mediante: la preparación de combustibles, el uso de residuos en instalaciones de incineración de residuos o en instalaciones de coincineración de residuos.
  - En 2016, cumplir con el objetivo de reducción del vertido de residuos biodegradables (reducir en 12 puntos porcentuales el vertido de este tipo de residuos desde 2012).
  - No depositar en vertedero residuos municipales sin tratar.
  - En 2020, limitar el vertido del total de los residuos municipales generados al 35%.

- **Autonómicos (PIRCV)**
  - Alcanzar el 66% de residuos reciclados respecto de la totalidad de residuos producidos antes del 31 de diciembre de 2021 y el 67% antes de diciembre de 2022
  - Limitar el rechazo a vertedero sobre la totalidad de residuos producidos al 34% antes del 31 de diciembre de 2021 y al 30% antes del 31 de diciembre de 2022.
  - Rendimientos globales de recuperación de materiales, excluyendo la materia orgánica, no inferiores al 9% sobre entradas de los residuos.
  - La generación de rechazos no valorizables a vertedero se limitará como máximo al 34% sobre entrada de residuos a partir del 31 de diciembre de 2021 y de un 30% a partir del 31 de diciembre de 2022.
  - El CSR, compuesto exclusivamente por materiales no peligrosos, contiene, en todo caso, biomasa dentro de su composición, con un mínimo de un 15 % de biomasa

Objetivos específicos para los flujos y fracciones de residuos generados.

Reciclado de Envases

- **Europeos**
  - Alcanzar el 65% de reciclado del total de los envases generado antes del 31 de diciembre de 2025 y un 70% antes del 31 de diciembre de 2030. En función de las fracciones:
    - Plástico: 50% antes del 31 de diciembre de 2025 y el 55% antes del 31 de diciembre de 2030.
    - Madera: 25% antes del 31 de diciembre de 2025 y el 30% antes del 31 de diciembre de 2030.
    - Metales ferrosos: 70% antes del 31 de diciembre de 2025 y el 80% antes del 31 de diciembre de 2030.
    - Aluminio: 50% antes del 31 de diciembre de 2025 y el 60% antes del 31 de diciembre de 2030.
    - Vidrio: 70% antes del 31 de diciembre de 2025 y el 75% antes del 31 de diciembre de 2030.
    - Papel y cartón: 50% antes del 75 de diciembre de 2025 y el 85% antes del 31 de diciembre de 2030.
  - Recogida selectiva de al menos del 77% de las botellas de plástico antes de 2025 y del 90% antes del 2029
  - Reciclar, al menos, el 70% de los residuos de envases y embalajes antes de 2035
  - Las botellas de plástico deberán contener, al menos, un 25% de material reciclado antes de 2025 y un 30% antes del 2030

- **Estatales (PEMAR)**
  - Alcanzar el 70% de reciclado del total de los envases generados en 2020:
    - Papel/cartón 85%
    - Vidrio 75%
    - Metales 70%
    - Plástico 40%
    - Madera 60%

- **Autonómicos (PIRCV)**
  - Residuos de envases
    - Papel/cartón 90% antes del 31 de diciembre de 2020
    - Vidrio 80% antes del 31 de diciembre de 2020
    - Metales 90% antes del 31 de diciembre de 2020
    - Plástico 75% antes del 31 de diciembre de 2020
    - Tetra-brick 90% antes del 31 de diciembre de 2020
  - Recogida selectiva de 25% de biorresiduos producidos antes del 31 de diciembre de 2020, del 20% antes del 31 de diciembre de 2021 y del 50% antes del 31 de diciembre de 2022.

Objetivo de reducción de otros residuos

Aceite

- **Autonómicos (PIRCV)**
  - Recoger el 100% del aceite usado generado y gestionarlo adecuadamente
  - Recuperar el 95% del aceite usado generado
  - Regenerar un 65% del aceite usado recogido
  - Valorizar el 100% del aceite usado recogido

Otros residuos: textiles, enseres y voluminosos, aparatos eléctricos, etc

- **Autonómicos (PIRCV)**
  - El 2% de la preparación de los residuos para la reutilización corresponderá a la preparación para la reutilización de residuos textiles, RAEEs, muebles y enseres y otros residuos susceptibles de ser reparados para su reutilización.
  - Indice de recogida separada RAEE: 65 % de la media del peso AEE (Aparatos Eléctricos y Electrónicos puestos en el mercado de los tres años anteriores), o en su defecto el 85 % de los RAEE generados.
  - Índices de recogida separada, Pilas y acumuladores portátiles: 46 %
  - Índices de recogida separada, Pilas y acumuladores de automoción:98 %
  - Índices de recogida separada, Pilas y acumuladores industriales: 98% (Cadmio, Cd), 98 % (Plomo, Pb), 65 % (Las que no contienen Cd ni Pb)
  - Índices de Reciclado Pilas y acumuladores: Pb-ácido: 65 %, Ni-Cd: 75 %
  - Índices de Reciclado Resto de pilas y acumuladores. 50 %

Los objetivos están comprendidos en 4 programas de Acción:

- Programa de Prevención
- Programa de Gestión
- Programa de Seguimiento y Control
- Programa de Comunicación e información.

Las estrategias a desarrollar por el PDRPZ5:

- Estrategia de Biorresiduos.
- Estrategia de Eliminación
- Estrategia de la Fracción Resto.

2.2. Relación del PDRPZ5 con otros planes y programas

2.2.1. *Planificación sectorial concurrente*

La principal planificación sectorial concurrente está formada por la planificación en materia de desarrollo sostenible, planificación ambiental marco, planificación ambiental desagregada por componentes ambientales (principalmente residuos -eficiencia de recursos, economía circular-, biodiversidad, agua, suelo, energía, etc.) y la planificación en materia de lucha contra el cambio climático. Esta planificación incluye un amplísimo grupo de documentos estratégicos (planes y programas) que se resume en la siguiente Tabla.

Tabla 6. Resumen de estrategias, planes y programas sectoriales concurrentes

Ámbito	**Mundial y Europea**	**Estatal**	**Autonómica**
Desarrollo Sostenible	Objetivos de Desarrollo Sostenible de las Naciones Unidas 2030 Europa2020	Estrategia Española de Desarrollo Sostenible	Estatregia ODS de la Generalitat Valenciana
Medio ambiente	VII PMA – Programa General de Acción de la Unión en materia de Medio Ambiente hasta 2020	-	
Economía circular/ recursos/ residuos	Hacia una Economía Circular. Un programa de cero residuos para Europa. Comunicación Cerrar el círculo. Un plan de acción de la UE para la Economía Circular	Plan Estatal Marco de Gestión de Residuos (PEMAR) 2016-2022	Plan Integral de Residuos de la Comunitat Valenciana
Cambio climático	Acción por el Clima de la UE	Estrategia Española de Cambio Climático y Energía Limpia	Estrategia Valenciana de Cambio Climático
Otros temas ambientales/	Estrategia de la UE sobre la Biodiversidad hasta 2020	Estrategia Española de conservación vegetal 2014-2020	

Ámbito	Mundial y Europea	Estatal	Autonómica
transversales específicos		Plan de Contratación Pública Verde (CCPV)	

2.3. Alternativas estudiadas

2.3.1. *Análisis de la Fracción Resto*

En la gestión de los residuos, existe una recogida selectiva, empleando para ella el uso de los contenedores amarillo, verde y azul, para más adelante incorporar el contenedor marrón destinado a la recogida de materia orgánica. El resto de los residuos domésticos se depositan en el contenedor de la fracción resto no selectivo, en la red de ecoparques o los contenedores de residuos especiales.

El Consorcio dispone de diferentes estudios para caracterizar la fracción resto, de los que se desprende que el porcentaje más elevado se corresponde con el resto de los alimentos para seguir con los residuos de poda y jardín.

El CORV5 tiene una estrategia de Biorresiduos para el tratamiento de la materia orgánica, a la hora de caracterizar los residuos el porcentaje por tanto se reducirá acorde a esta estrategia.

Por tanto, para la caracterización de la fracción resto se presentan dos escenarios:

- **"Escenario cero" o de no intervención.** Es un escenario continuista de la situación actual, caracterizado por unos niveles de generación de residuos dependientes, principalmente de la evolución de la coyuntura económica sin ninguna intervención en la gestión de residuos con respecto a la prevención y recogida selectiva respecto a la situación actual. Por otra parte, cabe incidir en que es un escenario de claro incumplimiento de los objetivos establecidos por la normativa y la planificación vigente y emergente; es por esto, y debido a su clara posición en contra de los principios básicos establecidos en materia de sostenibilidad, por lo que se descarta su aplicación.



Figura 5.Caracterización Fracción Resto. Escenario cero. Fuente: Elaboración propia

Con estos datos planteados se alcanzan los siguientes porcentajes de reciclado:

Tabla 7. Porcentajes de recogida y reciclaje actuales en el CORV5 año 2019. Escenario cero. Fuente: Elaboración propia

	Porcentaje Recogida en origen 2019[1] respecto al total de cada tipo de residuo producido	**Porcentajes de reciclaje total. Escenario 0. Año 2019[2]**	**Objetivo de reciclaje 2023**
Envases ligeros	18%	71%	85%
Papel cartón	29%	50%	90%
Vidrio	59%	67%	80%
Madera	No se dispone dato	5%	60%
Textil	No se dispone dato	15%	50%
Otros		0%	
Fracción orgánica		60%	
Total		55%	67%

[1] Porcentajes obtenidos de la totalidad de residuos generados por cada tipología, de acuerdo con la caracterización de la fracción resto del informe realizado en 2018, de la cantidad de residuos generados en la fracción resto en el 2019 obtenidos de los datos facilitados por el CORV5 y de los residuos recogidos por las distintas entidades encargadas de la recogida de residuos: Ecoembes y Ecovidrio.

[2] Porcentajes obtenidos de la totalidad de residuos generados por cada tipología, de acuerdo con la caracterización de la fracción resto del informe realizado en 2018, de la cantidad de residuos generados en la fracción resto en el 2019 obtenidos de los datos facilitados por el CORV5, de los residuos recogidos por las distintas entidades encargadas de la recogida de residuos: Ecoembes y Ecovidrio y de los residuos recogidos en la planta de selección basados en experiencias reales de distintas plantas de selección.

Este escenario de claro incumplimiento de los objetivos establecidos por la normativa y la planificación vigente y emergente, se descarta como opción debido a su clara posición en contra de los principios básicos establecidos en materia de sostenibilidad.

- **"Escenario de cumplimiento de objetivos".** Es un escenario ambicioso, especialmente en lo que respecta a los objetivos de reciclaje establecidos por la normativa y planificación vigente, alejados de la situación actual. Para ello se ha tenido en cuenta las siguientes hipótesis (en forma de porcentajes) de acuerdo con los objetivos indicados en la normativa vigente.



Figura 6. Caracterización Fracción Resto. Escenario cumplimiento de los objetivos. Fuente: Elaboración propia

Para el cumplimiento de los objetivos indicados será preciso realizar una recogida selectiva en origen y una selección en la planta de cada fracción; para esta última se han tomado los valores de acuerdo con las experiencias actuales. Se indican en la siguiente tabla los porcentajes mínimos de selección y recogida para alcanzar los objetivos fijados por la normativa vigente.

Tabla 8. Porcentajes de recogida y reciclaje actuales en el CORV5 año 2019. Escenario cumplimiento de los objetivos. Fuente: Elaboración propia

	Porcentaje Recogida en origen para alcanzar los objetivos de reciclaje de 2023	Porcentaje objetivo de selección en planta de resto para alcanzar los objetivos planteados[3]	Objetivo de reciclaje 2023
Envases ligeros	56%	65%	85%
Papel cartón	85%	30%	90%
Vidrio	75%	20%	80%
Madera	58%	5%	60%
Textil	41%	15%	50%
Fracción orgánica	50%	60%	-

Los objetivos europeos hacen especial hincapié en la recogida selectiva. El CORV5 deberá seguir planteando estrategias de acuerdo con estos objetivos. Siguiendo estos planteamientos se estima que las cantidades de los residuos recogidos en el contenedor de la fracción resto se irá reduciendo a lo largo del tiempo. Por consiguiente, la tendencia de la fracción resto generada en las distintas comarcas deberá ir reduciéndose a lo largo del tiempo, alcanzando el escenario planteado: "escenario de cumplimiento de objetivos".

Una vez seleccionado el escenario más adecuado para alcanzar los objetivos marcados por la Unión Europea ("Escenario de cumplimiento de los objetivos"), se plantean a continuación varios escenarios respecto al número de instalaciones.

Alternativas planteadas en cuanto al número de instalaciones: Con el fin de mejorar el modelo de gestión de residuos del ámbito de actuación del CORV5 (tratamiento y valorización) se plantea la necesidad de disponer de ciertas infraestructuras dentro de su ámbito territorial, debido a que la gestión de los residuos se realiza en la actualidad en centros no pertenecientes al CORV5. Tras el análisis de los diferentes condicionantes para la elección del emplazamiento se contemplan los siguientes escenarios:

[3] Porcentajes basados en experiencias reales de distintas plantas de selección.

- Escenario 1: Dos estaciones de transferencia (ET Valle de Ayora-Cofrentes y ET Canal de Navarrés) y una planta de tratamiento ubicada al este del ámbito de actuación, próxima a la Safor.
- Escenario 2: Dos estaciones de transferencia (ET Vall de Ayora-Cofrentes y ET Rótova) y una planta de tratamiento próxima a la comarca de Canal de Navarrés para evitar una estación de transferencia en la zona.
- Escenario 3: Una única estación de transferencia (ET Valle de Ayora-Cofrentes) y dos plantas de tratamiento uno en la zona costera y otra en el interior.

Escenario 1	Número ET: 2 nuevas	
	Número Plantas: 1 nueva	
	Longitud total rutas municipio- instalaciones (ET o planta): 1363,65 Km Longitud total ET-planta: 158 Km	
	ET Valle de Ayora-Cofrentes	Nº municipios: 6 Longitud ruta 41,5 Km Velocidad media: 70,58 Km/h Pendiente media: 8,95%
	ET Canal de Navarrés	Nº municipios: 26 Longitud ruta: 296,4 Km Velocidad media: 55,89 Km/h Pendiente media: 5,09%
	Planta de tratamiento (capacidad mínima 67.765,34 t/año)	Nº municipios: 61 Longitud ruta:1025,7 Km Velocidad media: 58,27 Km/h Pendiente media: 5,63%
Escenario 2	Número ET: 1 nueva y 1 existente	
	Número Plantas: 1 nueva	
	Longitud total rutas municipio-instalaciones (ET o planta): 1582,74 Km Longitud total ET-planta: 123 Km	
	ET Valle de Ayora-Cofrentes	Nº municipios: 6 Longitud ruta 41,5 Km Velocidad media: 70,58 Km/h Pendiente media: 8,95%
	ET Rótova	Nº municipios: 27 Longitud ruta: 235,12 Km Velocidad media: 58,82 Km/h Pendiente media: 6,23%
	Planta de tratamiento (capacidad mínima 67.765,34 t/año)	Nº municipios: 60 Longitud ruta:1306,1 Km Velocidad media: 56,25 Km/h Pendiente media: 4,94%
Escenario 3	Número ET: 1 nueva	
	Número Plantas: 2 nueva	
	Longitud total rutas municipio-instalaciones (ET o planta): 1569,82 Km Longitud total ET a planta: 94 Km	
	ET Valle de Ayora-Cofrentes	Nº municipios: 6 Longitud ruta 41,5 Km Velocidad media: 70,58 Km/h Pendiente media: 8,95%
	Planta interior (capacidad mínima 16.992,87 t/año)	Nº municipios: 53 Longitud ruta: 893,3Km Velocidad media: 59,50 Km/h Pendiente media: 5,24%
	Planta costa (capacidad mínima 46.842,47 t/año)	Nº municipios: 34 Longitud ruta: 635,0 Km Velocidad media: 61,37Km/h Pendiente media: 4,23%

Como metodología de selección del escenario más favorable se ha tomado el análisis multicriterio, siendo los siguientes, los criterios empleados:

- **Criterios técnicos**: Son aquellos criterios que permiten evaluar la idoneidad de un determinado escenario de gestión de la fracción resto, mediante la evaluación de sus principales características, su complejidad y su versatilidad en la gestión, y su idoneidad teniendo en cuenta la propia naturaleza del CORV5.
- **Criterios medioambientales**: Son aquellos criterios que permiten evaluar la idoneidad de un determinado modelo de gestión de residuos, teniendo en cuenta los objetivos marcados desde un punto de vista medioambiental y de sostenibilidad: minimizar población que se vea afectada, minimizar las emisiones y vertidos al medio, minimizar la generación de residuos, etc.
- **Criterios socioeconómicos**: Son aquellos criterios que permiten evaluar la idoneidad de un determinado modelo, teniendo en cuenta su coste y viabilidad económica, así como el esperable grado de aceptación social.

El resultado del Análisis Multicriterio para los modelos de gestión propuestos es el que se muestra en la siguiente tabla. Se indica la puntuación máxima que se puede alcanzar tanto en los criterios como en el total de la valoración y la valoración obtenida como número y porcentaje con respecto a la puntuación máxima.

Tabla 9. Resultado análisis multicriterio. Fuente: Elaboración propia

	Ponderación	**Escenario 1**		**Escenario 2**		**Escenario 3**		**Máxima puntuación**
		Ptos	% (1)	Ptos	% (1)	Ptos	% (1)	
Criterio 1: Aspectos técnicos	20%	2,65	88%	2,85	95%	1,2	40%	3
Criterio 2: Aspectos Ambientales	30%	2,4	80%	2,8	93%	1,7	57%	3
Criterio 3: Aspectos socio-económicos	30%	2,55	85%	2,35	78%	1,3	43%	3
Criterio 4: Prácticas similares	20%	3	100%	3	100%	1	33%	3
Total	100%	2,62	87%	2,72	91%	1,34	45%	3

Nota (1): % respecto de la máxima puntuación.

Tras el análisis multicriterio realizado en la Estrategia de Fracción Resto, se concluye que el Escenario 2 presenta la mayor puntuación respecto a los otros dos escenarios, siendo este el escogido para el desarrollo del PDRPZ5.

2.3.2. *Análisis de la Estrategia de Eliminación.*

La gestión de los residuos incluye una serie de operaciones, que abarcan desde su generación hasta su tratamiento final, con el objetivo de valorizarlos. No obstante, existe una fracción de los residuos generados que no se valorizan, por lo que su destino final son las estaciones de eliminación.

En cuanto al número de instalaciones de eliminación previstas, estas deberán definirse en función de la cantidad final de residuos a depositar, para posteriormente, analizar su localización más idónea en el territorio.

Para la caracterización de los residuos a eliminar se considera el escenario de cumplimiento de los objetivos, descrito anteriormente.



Figura 7. Caracterización Fracción Resto. Escenario cumplimiento de los objetivos. Fuente: Elaboración propia

Los objetivos de vertido vigentes, tanto a nivel europeo, estatal, como autonómico son los siguientes:



Figura 8. Objetivos de vertido vigentes. Fuente: Elaboración propia

De acuerdo con estos datos y las hipótesis planteadas[4], se ha estimado que el 19% de los residuos generados tiene como destino final un depósito controlado. Este porcentaje progresivamente se irá reduciendo para lograr alcanzar el 10% de vertido en el año 2035 con respecto a los residuos generados.

Como dato de partida, en 2019 se alcanzó un total de 145.195,52 toneladas de residuos generados, incluyendo la recogida selectiva.

La base para el estudio de alternativas de eliminación es el cálculo de residuos generados con el fin de proceder a la identificación del número de instalaciones para llevar a cabo la estrategia de eliminación, así como la determinación de las zonas aptas para la implantación de las mismas.

De las conclusiones de la Estrategia de gestión de la fracción resto, se han obtenido las cantidades estimadas de los rechazos a eliminar en este tipo de instalaciones, por lo que, se concluye, que la instalación de eliminación será de pequeño tamaño. Se estima que las cantidades a vertido no excederán de 1.100.000 m^3, por lo que no parece razonable desde un punto de vista técnico y económico tener más de una instalación de eliminación ya que se trabaja con cantidades reducidas.

La localización del sitio de la instalación de eliminación ocupa un lugar extremadamente importante. Para ello se utiliza la metodología de los Sistemas de Información Geográfica (SIG), que permite entre otras cosas:

[4] Se han tenido en cuenta todas las hipótesis planteadas en la estrategia de eliminación (Porcentajes de selección en planta, Reducción en peso de los residuos generados y Valorización de residuos) y una vida útil del vertedero de 20 años

- La búsqueda espacial de fenómenos,
- La superposición y combinación de contenidos.
- Operaciones lógicas con datos espaciales y descriptivos, dando lugar a nuevas capas sintéticas de las operaciones realizadas.

A continuación, se muestra una figura con el esquema de la metodología empleada para la selección de zonas aptas para la ubicación de una instalación de eliminación



Figura 9. Metodología instalación de eliminación. Fuente: Elaboración propia

Hay dos grupos de criterios que condicionarán la selección del emplazamiento final de la instalación de eliminación:

- Criterios de exclusión
- Criterios de evaluación

A continuación, se muestra un esquema a modo de ejemplo de la aplicación del análisis multicriterio para el objeto de la presente Estrategia.

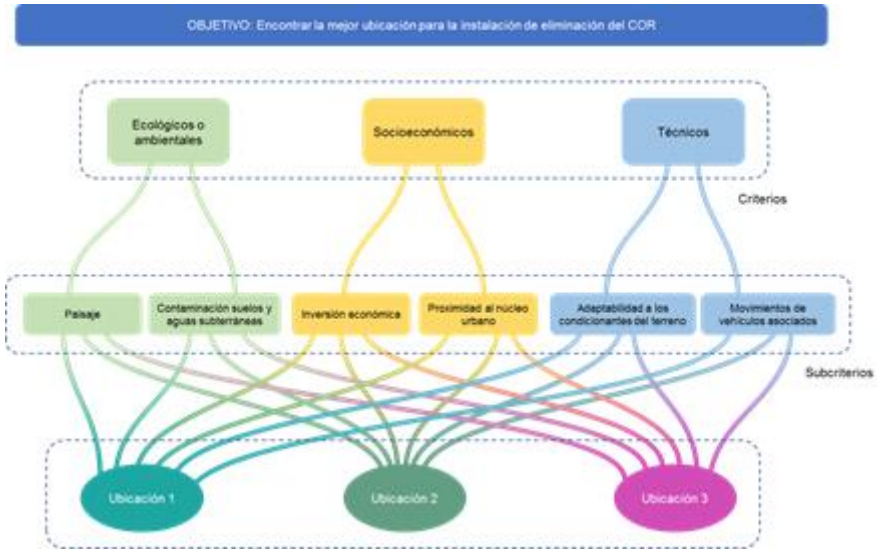

Figura 10. Metodología análisis multicriterio. Fuente: Elaboración propia

En base a la metodología expuesta se escogerá la implantación más adecuada para la instalación de eliminación calculada.

3. CARACTERIZACIÓN DE LA SITUACIÓN DEL MEDIO AMBIENTE ANTES DEL DESARROLLO DEL PDRPZ5EN EL ÁREA DE INFLUENCIA DEL PDRPZ5

A continuación, se presenta la información ambiental más actualizada y disponible por parte de la Conselleria de Agricultura, Desenvolupament Rural, Emergéncia Climàtica i Transició Ecológica, correspondiente al ámbito territorial del PDRPZ5, siendo los municipios de las Comarcas de la Safor, La Vall d'Albaida, la Costera, el Canal de Navarrés y el Valle de Ayora-Cofrentes (Comunidad Valenciana).

3.1. Medio biofísico

3.1.1. *Espacios Naturales Protegidos*

La distribución de los espacios naturales protegidos identificados en el territorio del PDRPZ5 se muestra en el plano TE_11. ESPACIOS NATURALES PROTEGIDOS. La tipología y denominación de cada uno de ellos se recoge en listado siguiente:

- El Paratge Natural Municipal 'L´Ermita
- El Paratge Natural Municipal 'Penyes Albes'
- Serra de Quatretonda
- El Surar
- Paratge Natural Municipal 'Parpalló-Borrell',
- Paratge Natural Municipal 'Riu de Barxeta
- PNM Cova Negra Xativa
- Paratge Natural Municipal 'Barranc de la Fosch
- Serra de l´Ombria-Pou Clar
- La Cabrentà
- La Umbría-La Plana
- Barranco de l'Hoz
- Barrancos Carrasca-Gatillo
- Paratge Natural Municipal Los Chorradores

Cualquier actuación prevista en el interior de estos espacios, independientemente del procedimiento administrativo que se exija, requerirá de un análisis que garantice que no se pondrán en peligro los valores naturales objeto de protección.

3.1.2. *Espacios Protegidos Red Natura 2000*

El siguiente factor ambiental a analizar son los Lugares de Importancia Comunitaria, las Zonas Especiales de Conservación y las Propuestas LICs. En el plano TE_12 se refleja la información.

En el ámbito de estudio se identifican los siguientes espacios Red Natura 2000:

Tabla 10. Espacios Red Natura 2000. LIC. Fuente: GVA

CODIGO	DENOMINACIÓN LIC
ES5214003	Cova dels Mosseguellos-Vallada
S5234007	Cova Xurra-Gandia
ES5234002	Cueva Negra-Ayora
ES5213019	Aitana, Serrella i Puigcampana
ES5232008	Curs mitjà del riu Albaida
ES5233038	Dunes de la Safor
ES5213054	Els Alforins
ES5233030	Marjal de la Safor
ES0000147	Marjal de Pego-Oliva
ES5233040	Muela de Cortes y el Caroche
ES5232007	Riu Xúquer
ES5232009	Serra del Castell de Xàtiva
ES5233045	Serra d'Enguera
ES0000213	Serres de Mariola i el Carrascar de la Font Roja
ES5233015	Serres del Montdúver i Marxuquera

Tabla 11. Espacios Red Natura 2000. ZEC. Fuente: GVA

CODIGO	DENOMINACION ZEC
ES5234002	Cueva Negra
ES5234007	Cova Xurra
ES5233049	Cova de les rates Penades
ES5214002	Túnel de Canals
ES5214003	Cova dels Mosseguellos
ES0000147	Marjal de Pego-Oliva
ES5233011	Sierra de Martés y el Ave
ES5233012	Valle de Ayora y Sierra del Boquerón
ES5233045	Serra d'Enguera

Tabla 12. Espacios Red Natura 2000. ZEPA. Fuente: GVA

CODIGO	DENOMINACION ZEPA
ES0000487	Marjal de Pego-Oliva (ZEPA)
ES0000451	Montdúver - Marjal de la Safor
ES0000453	Muntanyes de la Marina
ES0000474	Serres de Mariola i el Carrascal de la Font Roja (ZEPA)
ES0000212	Sierra de Martés - Muela de Cortes

Siguiendo la Ley 42/2007, de 13 de diciembre, del Patrimonio Natural y de la Biodiversidad, estas zonas tienen la consideración de espacios protegidos (artículo 41.2), por lo que a la hora de definir el desarrollo previsible del PDRPZ5 o programa se deberá incorporar, entre otros, el principio de precaución y el de utilización ordenada de los recursos.

La misma norma señala en su apartado 4 del artículo 45, artículo dedicado a las medidas de conservación de la Red Natura 2000, que: "Cualquier plan, programa o proyecto que, sin tener relación directa con la gestión del lugar o sin ser necesario para la misma, pueda afectar de forma apreciable a los citados lugares, ya sea individualmente o en combinación con otros planes o proyectos, se someterá a una adecuada evaluación de

sus repercusiones en el lugar, que se realizará de acuerdo con las normas que sean de aplicación". Por lo que habrá que tener en cuenta los espacios de la Red Natura 2000 situados en las proximidades del PDRPZ5.

3.1.3. *Áreas protegidas por instrumentos internacionales.*

La denominación de estos espacios, que actúan como condicionante ambiental de carácter severo.

En el ámbito del del PDRPZ5 se identifica el Humedal de Importancia Internacional, del Convenio relativo a los Humedales de Importancia Internacional especialmente como Hábitat de Aves Acuáticas (RAMSAR): Marjal de Pego-Oliva.

3.1.4. *Especies silvestres en régimen de protección especial y especies amenazadas.*

En este apartado se identificarán las especies contenidas en la información más actualizada disponible en explotación propiedad de la Conselleria de Agricultura, Desenvolupament Rural, Emergència Climàtica i Transició Ecológica.

Especies silvestres de flora en régimen de protección especial y especies amenazadas

De la información presente en el Banco de Datos Biodiversidad Comunidad Valenciana, que agrupa la distribución de la flora en régimen de protección especial y la flora amenazada, se desprende que este condicionante está representado en parte del ámbito territorial en estudio.

Tabla 13. Especies silvestres de flora. Fuente: Banco Biodiversidad Comunidad Valenciana

Especie	Categoría de protección
Carex elata	Vulnerables
Centaurea resupinatasp. resupinata	Vulnerables
Clematis cirrhosa	Vulnerables
Dactylorhiza incarnata	Vulnerables

Especie	Categoría de protección
Dianthus carthusianorum	Vulnerables
Diplotaxis ibicensis	Vulnerables
Elatine brochonii	Vulnerables
Epipactis fageticola	Vulnerables
Euphorbia nevadensis ssp. nevadensis	Vulnerables
Fumaria munbyi	Vulnerables
Garidella nigellastrum	Vulnerables
Genista umbellata	Vulnerables
Halopeplis amplexicaulis	Vulnerables
Helianthemum caput-felis	Vulnerables
Allium subvillosum *	En peligro de extinción
Aristolochia clematitis	En peligro de extinción
Asplenium marinum	En peligro de extinción
Berberis hispanica ssp. Hispanica	En peligro de extinción
Boerhavia repens	En peligro de extinción
Centaurea alpina	En peligro de extinción
Ceratophyllum submersum	En peligro de extinción
Cistus heterophyllus ssp. carthaginensis	En peligro de extinción
Coeloglossum viride	En peligro de extinción
Corema album	En peligro de extinción
Cotoneaster granatensis	En peligro de extinción
Equisetum moorei	En peligro de extinción
Euphrasia salisburgensis	En peligro de extinción
Frangula alnus	En peligro de extinción
Halimium atriplicifolium	En peligro de extinción
Launaea arborescens	En peligro de extinción
Launaea lanifera	En peligro de extinción
Leucanthemum arundanum	En peligro de extinción
Limonium bellidifolium	En peligro de extinción

Especie	Categoría de protección
Limonium dufourii	En peligro de extinción
Limonium lobatum	En peligro de extinción
Limonium perplexum	En peligro de extinción
Littorella uniflora	En peligro de extinción
Narcissus perezlarae	En peligro de extinción
Nymphaea alba	En peligro de extinción

Especies silvestres de fauna en régimen de protección especial y especies amenazadas

En la tabla que se muestra a continuación se recoge las especies faunísticas registradas en el Listado de la Conselleria de Agricultura, Desarrollo Rural, Emergencia Climática y Transición Ecológica, su categoría de protección, así como, la tipología del condicionante ambiental de cada una de ellas.

Tabla 14. Especies silvestres de fauna. Fuente: Banco Biodiversidad Comunidad Valenciana

Especie	Categoría de protección
Cinclus cinclus *	En Peligro de extinción
Circus aeruginosus *	En Peligro de extinción
Fulica cristata *	En Peligro de extinción
Gasterosteus aculeatus *	En Peligro de extinción
Marmaronetta angustirostris *	En Peligro de extinción
Myotis capaccinii *	En Peligro de extinción
Oxyura leucocephala *	En Peligro de extinción
Parachondrostoma arrigonis *	En Peligro de extinción
Rhinolophus mehelyi *	En Peligro de extinción
Testudo hermanni *	En Peligro de extinción
Theodoxus baeticus *	En Peligro de extinción
Valencia hispanica *	En Peligro de extinción
Aquila fasciata	Vulnerable

Especie	Categoría de protección
Ardea purpurea	Vulnerable
Ardeola ralloides	Vulnerable
Austropotamobius pallipes	Vulnerable
Bucanetes githagineus	Vulnerable
Cercotrichas galactotes	Vulnerable
Charadrius alexandrinus	Vulnerable
Chersophilus duponti	Vulnerable
Chlidonias hybrida	Vulnerable
Circus pygargus	Vulnerable
Coenagrion mercuriale	Vulnerable
Discoglossus galganoi	Vulnerable
Emys orbicularis	Vulnerable
Falco eleonorae	Vulnerable
Falco naumanni	Vulnerable
Glareola pratincola	Vulnerable
Gomphus graslinii	Vulnerable
Hydrobates pelagicus	Vulnerable
Ildobates neboti	Vulnerable
Larus audouinii	Vulnerable
Larus genei	Vulnerable
Lutra lutra	Vulnerable
Microtus cabrerae	Vulnerable
Miniopterus schreibersii	Vulnerable
Myotis blythii	Vulnerable
Alauda arvensis	**Protegidas**
Arvicola sapidus	**Protegidas**
Bufo spinosus	**Protegidas**
Cobitis paludica	**Protegidas**
Crocidura russula	**Protegidas**

Especie	Categoría de protección
Eliomys quercinus	**Protegidas**
Emberiza calandra	**Protegidas**
Erinaceus europaeus	**Protegidas**
Garrulus glandarius	**Protegidas**
Malpolon monspessulanus	**Protegidas**
Martes foina	**Protegidas**
Meles meles	**Protegidas**
Microtus arvalis	**Protegidas**
Mustela nivalis	**Protegidas**
Mustela putorius	**Protegidas**
Neomys anomalus	**Protegidas**
Parachondrostoma turiense	**Protegidas**
Pelophylax perezi	**Protegidas**
Podarcis atrata	**Protegidas**
Pomatochistus microps	**Protegidas**
Rallus aquaticus	**Protegidas**
Suncus etruscus	**Protegidas**
Syngnathus abaster	**Protegidas**

3.1.5. *Vías pecuarias.*

Las vías pecuarias son caminos y pasos que tienen su origen en el traslado de los ganados a los pastos invernales en noviembre y a los estivales en mayo. La tradición de trashumar a pie a grandes distancias se ha ido perdiendo con el paso del tiempo, embarcando al ganado en camiones o ferrocarriles para su desplazamiento.

Actualmente las vías pecuarias conforman una inmensa red territorial que va más allá de su función ganadera primigenia, constituyendo un legado histórico de interés capital: son un elemento esencial en la ordenación del territorio, favorecen la diversificación del paisaje, especialmente en los entornos urbanos, fomentan la biodiversidad al posibilitar

el intercambio genético de las especies vegetales y animales, y permiten el desarrollo de actividades de tiempo libre compatibles con el respeto a la conservación del medio natural. En el plano temático TE-23, se identifican las vías pecuarias del ámbito del PDRPZ5.

3.1.6. *Areas Forestales.*

El Decreto 58/2013, de 3 de mayo, del Consell de la Generalitat, por el que se aprueba el Plan de Acción Territorial Forestal de la Comunitat Valenciana define montes o terrenos forestales (artículo 17) a todas las superficies cubiertas de especies forestales arbóreas, arbustivas, de matorral o herbáceas, de origen natural o procedente de siembra o plantación que cumplan o puedan cumplir funciones ecológicas de protección, de producción, de paisaje o recreativas.

Son *terrenos forestales estratégicos* los montes de utilidad pública, los de dominio público, los montes protectores, las cabeceras de cuenca en cuencas prioritarias, las masas arboladas con una fracción de cabida cubierta mayor o igual al veinte por ciento situadas en zonas áridas y semiáridas y las zonas de alta productividad. Todos ellos tienen una importancia decisiva por albergar y contribuir al desarrollo de valores naturales, paisajísticos o culturales cuya restauración, conservación o mantenimiento conviene al interés general. (Artículo 23). Es *terreno forestal ordinario* todo el suelo forestal no considerado terreno forestal estratégico. Dicha consideración no presupone la ausencia de valores ambientales, culturales o paisajísticos en dichos terrenos. (Artículo 23).

El PATFOR declara como terreno forestal estratégico áreas presentes en las comarcas objeto del ámbito de actuación, tal y como puede consultarse en el plano temático TE-08y TE-09.

3.1.7. *Montes de Utilidad Pública.*

El Decreto 98/1995, de 16 de mayo, del Gobierno Valenciano, por el que se aprueba el Reglamento de la Ley 3/1993, de 9 de diciembre, Forestal de la Comunitat Valenciana, define los Montes de Utilidad Pública como los montes o terrenos forestales

pertenecientes a una persona jurídico – pública que son de utilidad pública. La declaración de monte de dominio público y de utilidad pública supone la máxima protección a los efectos de las directrices y actuaciones previstas en el Plan General de Ordenación Forestal.

En el ámbito de actuación encontramos:

- La Sierra, Bèlgida, L'Olleria, Salem, La Vall d'Albaida
- Solana del Este. Municipios: Ontinyent Comarca: La Vall d'Albaida
- La Umbría. Municipios: Ontinyent Comarca: La Vall d'Albaida
- La Sierra, Adzaneta de Albaida. La Vall d'Albaida
- Cova Alta y Pla de Enraela. Albaida. La Vall d'Albaida
- La Sierra. Quatretonda La Vall d'Albaida
- Monte Alto. Llutxent. La Vall d'Albaida
- La Sierra. Montichelvo La Vall d'Albaida
- La Sierra. El Palomar. La Vall d'Albaida
- La Sierra. Pinet. La Vall d'Albaida
- La Sierra. Terrateig. La Vall d'Albaida
- Bicorp. La canal de Navarrés.
- La Sierra. Bolbaite. La canal de Navarrés.
- Los Altos. Enguera. La canal de Navarrés.
- Navalón. Enguera. La canal de Navarrés.
- La Redonda. Enguera. La canal de Navarrés.
- Alto de Tous. Navarrés La canal de Navarrés.
- Macho Blanco. Navarrés La canal de Navarrés.
- La Sierra. Quesa. La canal de Navarrés.
- Les Foyes. Xeraco La Safor
- Mondúber y El Ullal. Xeresa. La Safor
- Ermitario de San Vicente. Agullent La Vall d'Albaida
- La Solana. Aielo de Malferit La Vall d'Albaida
- Bascons. Oliva. La Safor.
- Las Cruces y La Umbría. Tavernes de la Valldigna. La Safor.

- La Sierra. Otos. La Vall d'Albaida
- Puerto de Benigánim. Genovés. La Costera
- Cantalar. Xàtiva. La Costera.
- Santa Ana. Xàtiva. La Costera.
- El Alambín-Solana y Casa del Alto. Ayora. La Canal de Navarrés
- Santis. Bicorp. La Canal de Navarrés
- El Monte. Almiserà. La Safor
- Marjal dels Borrons. Xeresa. La Safor
- Mas de Galbis. Bocairent. La Vall d'Albaida

3.2. Factores estético-culturales.

3.2.1. *Patrimonio Cultural*

Los bienes de interés cultural se muestran en el plano temático TE-23.

3.2.2. *Paisajes*

En el ámbito de actuación se encuentra el Paisaje protegido del Serpis, junto los siguientes Paisajes de Relevancia Regional:

- Marjal de Pego-Oliva. Humedales del litoral valenciano y sistemas agrarios próximos
- Hoces del Cabriel, Muelas de Cortes y Macizo del Caroig. PRR16. Paisajes asociados al corredor del Júcar
- Mondúver-Benicadell. BENICADELL. PRR 19. Grupo 7:
- Depresiones y sierras desde Gallinera a Castlell de Castells. PRR23. Grupo 9: Montaña de Alicante
- Viñedos de les Alcusses y els Alforins. PRR 29. Grupo 11: Paisajes culturales de viñedos del interior.
- Secanos y sierras del entorno de Carcelén y Alpera. PRR 17. Grupo 6: Paisajes asociados al corredor del Júcar

3.3. Riesgos naturales

3.3.1. *Plan de Acción Territorial de Carácter Sectorial Sobre Prevención del Riesgo de Inundación en la Comunitat Valenciana. PATRICOVA*

El Plan de Acción Territorial de Carácter Sectorial sobre Prevención del Riesgo de Inundación en la Comunitat Valenciana (PATRICOVA), es uno de los instrumentos de Ordenación del Territorio de la Comunitat Valenciana.

Según PATRICOVA, existe Riesgo de Inundación en diferentes áreas abarcadas por el Plan. En el plano TE-13 anejo al informe se encuentran identificados los municipios objeto del PDRPZ5 indicando el nivel de inundabilidad que les afecta.

3.3.2. *Sistema Nacional de Cartografía de Zonas Inundables. MAGRAMA.*

La cartografía del Sistema Nacional de Cartografía de Zonas Inundables se estructura atendiendo a los conceptos de peligrosidad y riesgos de inundación, indicándose las afecciones de cada uno de ellos respecto del Período de Retorno considerado (10 años, 50 años, 100 años o 500 años).

En el plano TE-15 se observa la afección según MAGRAMA en el ámbito de estudio.

3.3.3. *Riesgos de Incendios Forestales*

El ámbito de actuación del PDRPZ5 cuenta con paisajes de relevancia nacional, que cuentan con un Plan de Prevención de Incendios de:

- El paisaje de las Hoces de Cabriel se encuentra en la red de espacios protegidos, contando con Plan de Prevención de Incendios.
- La Marjal Pego-Oliva dispone de un Plan de Prevención de Incendios.

El planeamiento deberá contemplar, para la prevención de los incendios forestales, entre otras:

- Franja de 25 m separando la zona edificada de la forestal.

- Zona edificada o urbanizada, debe disponer preferentemente de 2 vías de acceso alternativas.
- Instalación de hidrantes perimetrales en el planeamiento urbanístico.
- Zonas edificadas, limítrofes o interiores a áreas forestales dispondrán de Planes de Autoprotección, según recoge el Plan Especial Frente al Riesgo de incendios Forestales de la Comunitat Valenciana (Decreto 163/1998, del Consell).

En el plano TE-17 se observa la afección de Riesgos de Incendios forestales en el ámbito de estudio.

3.3.4. *Riesgos de deslizamiento o desprendimiento.*

Se dice que existe Riesgo de Deslizamiento, en todas aquellas zonas con masas de terreno potencialmente inestables por movimientos gravitatorios, cuyo origen es debido a procesos de dinámica externa, bien producidos por causas naturales o inducidos por la acción humana. Por tanto, bajo esta denominación se engloban los deslizamientos rotacionales y traslacionales, flujos, avalanchas, vuelcos y pandeos. Así, analizando la combinación de litologías, composición petrográfica de las mismas, estructura, tectónica, pendientes topográficas, formas del relieve y pluviometría, se ha clasificado el territorio en zonas a las que se les ha asignado un rango, en función de la mayor o menor probabilidad de que el fenómeno de deslizamiento se desencadene.

Existe riesgo de deslizamiento y desprendimiento en áreas pertenecientes a las comarcas que integran el PDRPZ5, identificándose en el plano TE-19.

Se precisará la realización de estudios geotécnicos de detalle como medida correctora de este riesgo.

3.3.5. *Riesgo de erosión actual y potencial*

Para el estudio del Riesgo de Erosión Actual, se tienen en cuenta factores como la torrencialidad, el suelo, la litología, la morfología o la vegetación del terreno estudiado, mientras que, para la evaluación del Riesgo de Erosión Potencial, se eliminan factores como la vegetación y se modifican los diferentes usos que se le dan a un suelo.

El área abarcada por el PDRPZ5 presenta diferentes riesgos de erosión, identificados en los planos TE-20 y TE-21.

3.3.6. *Vulnerabilidad de acuíferos*

La vulnerabilidad a la contaminación de las aguas subterráneas se liga a una cualidad del medio geológico que las contiene, que ofrece un cierto grado de protección a la contaminación de las aguas debido a sus características hidráulicas intrínsecas (porosidad, permeabilidad, espesor, capacidad de cambio, etc.), atenuadoras de la carga contaminante original. Indicará, por tanto, el diferente grado de protección que el territorio ofrece a la transmisión y difusión de agentes contaminantes hacia las aguas subterráneas. De esta forma, se consideran cinco categorías, en función del grado de vulnerabilidad a la contaminación de las aguas subterráneas.

CATEGORÍA I - Vulnerabilidad muy baja: Tiene por finalidad distinguir las porciones del territorio prácticamente invulnerables para las aguas subterráneas por inexistencia de acuíferos, dominadas por materiales de muy baja permeabilidad, en los que si existe algún nivel de agua subterránea, es de carácter muy localizado y su calidad es inadecuada para cualquier uso.

CATEGORÍA II - Vulnerabilidad baja: esta categoría se establece con el objetivo de integrar las porciones del territorio que presentan un grado de protección muy elevado para las aguas subterráneas, en particular, para las de calidad apta para cualquier uso, así como a las que presentan escaso interés hidrogeológico por mala calidad de las aguas o por baja permeabilidad

CATEGORÍA III - Vulnerabilidad media: esta categoría tiene por finalidad agrupar las porciones del territorio en las que existen aguas subterráneas con calidad potable o excepcionable para el consumo humano (y apta para cualquier otro uso) que carecen de protección natural efectiva contra la contaminación fisicoquímica.

CATEGORÍA IV - Vulnerabilidad alta: se establece esta categoría para representar las zonas del territorio valenciano en las que existen acuíferos de gran productividad con

aguas de excelente calidad y espesor de zona no saturada insuficiente para garantizar la autodepuración de contaminantes microbiológicos.

CATEGORÍA V – Vulnerabilidad muy alta: La aplicación de esta categoría al territorio valenciano abarca las zonas de descarga o emergencia de aguas subterráneas, tanto manantiales como zonas húmedas, incluso aquellas en las que la contribución hídrica de la componente subterránea es mínima, pero que tienen valor medioambiental.

En el plano temático TE-06 se refleja la información.

3.4. Medio socioeconómico

Un análisis de actividad económica del ámbito de actuación permitirá obtener información sobre las posibilidades de vida de los ciudadanos consumo y producción de bienes y productos.

En la siguiente tabla se muestran los datos actuales de la tasa de paro registrada y el porcentaje de residentes afiliados a la Seguridad Social de, área de gestión del CORV5. La Vall d'Albaida es la demarcación comarcal con menor tasa de paro y mayor porcentaje de residentes afiliados a la seguridad social.

Tabla 15. Datos de trabajo en las comarcas en el área de gestión del CORV5. Fuente: GVA

Comarca	Tasa de paro (%) 31/01/2021	Residentes afiliados a la Seguridad social (%) 31/12/2020	Nº municipios en el CORV5
CANAL DE NAVARRÉS	**11,93**	**57,72**	**7**
LA COSTERA	**12,35**	**58,39**	**19**
SAFOR	**13,21**	**56,15**	**27**
VALLE DE AYORA-COFRENTES	**12,02**	**53,36**	**6**
VALL D'ALBAIDA	**10,75**	**60,89**	**34**

Con respecto a los datos sobre la actividad económica, a continuación, se muestra el presupuesto y gasto medio por habitante. Destacan los datos de la comarca Valle de Ayora-Cofrentes con un presupuesto y gasto medio por habitante muy elevado con respecto a las otras comarcas que engloban el área de gestión del CORV5.

Tabla 16. Datos de actividad económica en las comarcas en el área de gestión del CORV5. Fuente: GVA

	Presupuesto medio por habitante (2020)	Gasto medio por habitante (2019)	Nº municipios en el CORV5
CANAL DE NAVARRÉS	938,88	1.249,84	7
LA COSTERA	879,23	1.154,47	19
SAFOR	1.016,94	1.192,28	27
VALLE DE AYORA-COFRENTES	2.824,14	3.055,10	6
VALL D'ALBAIDA	950,22	1.091,88	34

La evolución de estos datos en el tiempo, presentan un ligero aumento en la tasa de paro en los últimos años después de un periodo de inversión con tasas de paro más favorables.

Figura 11. Evolución tasa del paro en las comarcas en el área de gestión del CORV5. 2006-2021. Fuente: GVA

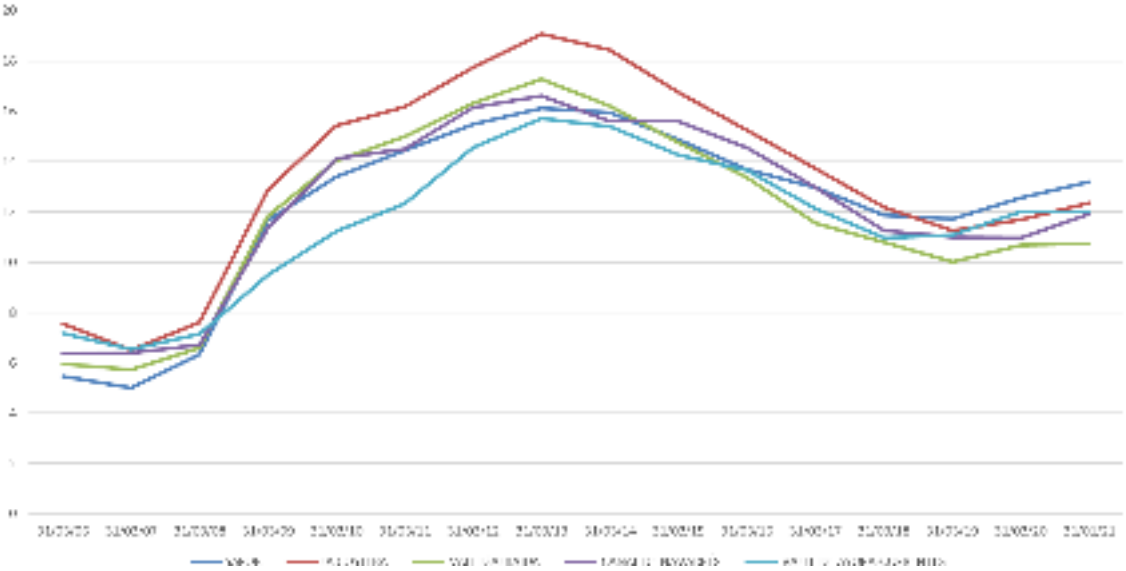

Es importante señalar que la gestión de los residuos comporta gastos e ingresos para las administraciones públicas y los agentes que se encuentran implicados, repercutiendo finalmente en el ciudadano que tiene que pagar el canon de su gestión. Los gastos los genera la recogida, transporte, tratamiento y eliminación de los residuos, por lo que las acciones encaminadas a la prevención de la generación de residuos tendrán un impacto positivo en ambos aspectos como son el económico y el ambiental.

Los ingresos se generan por la recuperación de determinados materiales que se vuelven a introducir en el mercado. En el caso de la recogida, se realiza por la recuperación de los materiales valorizables en los contenedores de la recogida selectiva (papel/cartón, vidrio, envases ligeros), a través de los esquemas de los Sistemas Colectivos de Responsabilidad Ampliada del Productor (SCRAP), por lo que la efectividad en la recogida de estas fracciones tendrá una repercusión positiva en el balance económico, aparte del claro beneficio ambiental.

4. EFECTOS AMBIENTALES PREVISIBLES DEL PDRPZ5

4.1. Problemática actual existente relacionada con la gestión de residuos

Con respecto a los impactos ambientales, la gestión de residuos conlleva impactos sobre el medio ambiente como consumos energéticos, generación de emisiones a la atmósfera, olores y contaminación del subsuelo en caso de accidentes, entre otros.

La gestión y el tratamiento de los residuos contribuye al calentamiento global debido a las emisiones directas e indirectas de gases de efecto invernadero. Aunque, por otro lado, la valorización material y energética permite evitar emisiones en otros sectores, ya que permite la sustitución de otras fuentes de energía no renovables.



La falta de infraestructuras en el área de gestión del CORV5 supone una serie de carencias en el proceso de separación y tratamiento de los residuos de la fracción resto y de eliminación, además de un impacto ambiental, principalmente por las emisiones que se generan debido al transporte de los residuos a las distintas plantas fuera de su ámbito territorial, incumpliendo así mismo el principio de proximidad.

4.2. Efectos previsibles de la implantación del PDRPZ5

Se reflejan a continuación los efectos ambientales más remarcables del PDRPZ5 sobre el medio ambiente.

<u>Medio abiótico (atmósfera/clima, agua, suelo):</u>

- Emisión de gases a la atmósfera (incluidos gases efectos invernadero). Generado por el flujo de los residuos hasta las instalaciones.
- Alteraciones geomorfológicas como consecuencia de la implantación de las instalaciones.
- Pérdida y alteración de suelo debido a las nuevas instalaciones
- Incremento del suelo destinado a infraestructura para el tratamiento de fracción resto y eliminación.

Medio biótico (biodiversidad, Espacios naturales protegidos, Red Natura 2000, LIC's, ZEPA's)

- La selección de la implantación de las instalaciones quedará en cualquier caso fuera de zonas en el que se existan figuras de importancia ambiental tales como las contempladas en Red Natura 2000, LIC's, ZEPA's. o que afecten a hábitats, zonas forestales, especies protegidas,

Paisajes

- Alteración del paisaje y pérdida de calidad visual, en las zonas donde se ubiquen las instalaciones.

Patrimonio cultural:

- Posibles afecciones a elementos patrimoniales en la ubicación de las instalaciones.

Medio socioeconómico:

- La gestión de los residuos comporta gastos e ingresos para las administraciones públicas y los agentes que se encuentran implicados, repercutiendo finalmente en el ciudadano que tiene que pagar el canon de su gestión. Los gastos los genera la recogida, transporte, tratamiento y eliminación de los residuos, por lo que las acciones encaminadas a la prevención de la generación de residuos tendrán un impacto positivo en ambos aspectos como son el económico y el ambiental.

Los ingresos se generan por la recuperación de determinados materiales que se vuelven a introducir en el mercado. En el caso de la recogida, se realiza por la recuperación de los materiales valorizables en los contenedores de la recogida selectiva (papel/cartón, vidrio, envases ligeros), a través de los esquemas de los Sistemas Colectivos de Responsabilidad Ampliada del Productor (SCRAP), por lo que la efectividad en la recogida de estas fracciones tendrá una repercusión positiva en el balance económico, aparte del claro beneficio ambiental.

Las medidas para reducir el impacto que genera la producción y gestión posterior de residuos son:

- La compactación de los residuos reduce el coste energético y económico de su transporte y vertido.
- El volumen de lixiviados puede reducirse con una adecuada gestión. Pueden ser captados y tratados, lo que, unido a una correcta planificación de su localización, en zonas impermeables, lejos de los acuíferos y masas de agua superficial evitará la contaminación del suelo y las aguas.
- El biogás puede ser captado y tratado evitándose emisiones indeseadas.
- Implantación de barreras impermeables, de fondo y vaso, durante la gestión de la instalación para evitar fugas. Implantación de barreras impermeables durante el sellado provisional y definitivo del depósito controlado para evitar la entrada de agua o la generación de volantes, acceso de animales a los residuos, generación de olores, etc.
- Recuperación medioambiental del espacio ocupado por la instalación de eliminación con medidas correctoras como reperfilado y revegetación de forma adecuada.

Del resto de programas de acción propuestos y enumerados a continuación, se presenta su correspondiente medida de integración ambiental:

- Actuaciones de gestión. Construcción de nuevas infraestructuras y adaptación de las infraestructuras existentes.

- Estudio de alternativas para la ubicación óptima de la ET de acuerdo con las condiciones indicadas en el apartado Alternativas de ubicación del presente documento.
- Coordinación entre las dos ET para optimizar la gestión global de flujos.
- Adaptación progresiva en función de la evolución de las cantidades y calidades y flujos de entrada de los residuos.

- Actuaciones de prevención. Campañas de información, formación y sensibilización sobre la recogida selectiva
  - Campañas continuadas de información y sensibilización
  - Incentivos a la ciudadanía y empresas adheridas
- Actuaciones de prevención. Promocionar la recogida selectiva
  - Campañas continuadas de información y sensibilización
  - Incentivos a la ciudadanía y empresas adheridas
  - Realizar un estudio sobre las mejores soluciones en recogida selectiva para cumplir con los objetivos de la Economía Circular

4.3. Efectos previsibles sobre los planes sectoriales y territoriales concurrentes.

El PIRCV tienen naturaleza de Plan de Acción Territorial de carácter sectorial, elaborado, formulado, tramitado y aprobado conforme a lo establecido en el Decreto Legislativo 1/2021, de 18 de junio, del Consell de aprobación del texto refundido de la Ley de ordenación del territorio, urbanismo y paisaje, tal como prevé el artículo 27 de la Ley 10/2000, de 12 de diciembre, de Residuos de la Comunitat Valenciana, y en base a las determinaciones establecidas en el artículo 28 de la Directiva 2008/98/CE, del Parlamento Europeo y del Consejo, de 19 de noviembre de 2008 sobre los residuos y por la que se derogan determinadas directivas.

Respecto a la vinculación urbanística de determinadas instalaciones de gestión, el artículo 12 del Decreto 55/2019, de 5 de abril, del Consell, por el que se aprueba la revisión del Plan integral de residuos de la Comunitat Valenciana, establece que las instalaciones de gestión de residuos urbanos ejecutadas, contempladas o previstas en

los planes zonales, vinculan las determinaciones de cualquier otro instrumento de ordenación urbanística y territorial.

Los planes territoriales de aplicación al ámbito de aplicación del PDRPZ5 son:

- Plan de Acción Territorial de Infraestructura Verde y Paisaje de la Comunitat Valenciana
- Plan de Acción Territorial Forestal de la Comunitat Valenciana. PATFOR
- Plan de Acción Territorial de Carácter Sectorial Sobre Prevención del Riesgo de Inundación en la Comunitat Valenciana. PATRICOVA
- Plan de Acción Territorial de la Infraestructura Verde del Litoral (PATIVEL)

La ubicación de las nuevas instalaciones debe contemplar las directrices de los diferentes planes de aplicación en el ámbito.

5. MEDIDAS DE INTEGRACIÓN AMBIENTAL

La implantación de las instalaciones necesarias para la consecución de los objetivos planteados en el PDRPZ5 está sujetas a los condicionantes físicos y los riesgos potenciales de la zona, evitando en cualquier momento la ubicación en zonas que presenten un condicionante ambiental significativo.

Las instalaciones proyectadas contarán con las siguientes medidas de integración ambiental con el fin de adecuarlas visualmente con el medio.

- Edificaciones con materiales sostenibles y acorde con el entorno en el que se ubica
- Integración mediante barrera vegetal perimetral formada por árboles altos que rodeen el perímetro de la parcela, evitando que se cree una visual que no integre el elemento con el entorno. Siendo el material vegetal empleado coherente con el existente. Además, esto actúa como barrera al ruido generado.
- Ubicación en zonas de mínima visibilidad en zonas de presencia de elementos patrimoniales de relevancia.

Las medidas de integración ambiental persiguen integrar en la medida de lo posible las instalaciones al medio que las alberga.

6. ANEXOS

ANEXO I: PLANOS

TE_01	SITUACIÓN
TE_02	ÁREA DE INFLUENCIA
TE_03	FISIOGRAFÍA
TE_04	LITOLOGÍA
TE_05	UNIDADES EDAFOLÓGICAS
TE_06	VULNERABILIDAD DE ACUÍFEROS
TE_07	ACCESIBILIDAD A RECURSOS HÍDRICOS
TE_08	PATFOR - TERRENO FORESTAL
TE_09	PATFOR - CALIDAD DEL SUELO PARA LA CONSERVACIÓN
TE_10	MONTES GESTIONADOS POR LA CONSELLERIA Y HÁBITATS
TE_11	ESPACIOS NATURALES PROTEGIDOS
TE_12	RED NATURA 2000
TE_13	PATRICOVA. RIESGO DE INUNDACIÓN
TE_14	PATRICOVA. PELIGROSIDAD DE INUNDACIÓN
TE_15	ZONAS INUNDABLES ASOCIADAS A PERÍODOS DE RETORNO. MAGRAMA
TE_16	INCENDIOS FORESTALES
TE_17	RIESGO DE INCENDIO
TE_18	PELIGRO DE INCENDIO
TE_19	RIESGO DE DESLIZAMIENTOS Y DESPRENDIMIENTOS
TE_20	RIESGO DE EROSIÓN ACTUAL
TE_21	RIESGO DE EROSIÓN POTENCIAL
TE_22	CAPACIDAD DE USO DEL SUELO
TE_23	PATROMONIO CULTURAL, VÍAS PECUARIAS Y SENDEROS
TE_24	PLANEAMIENTO URBANÍSTICO VIGENTE
TE_25	INFRAESTRUCTURAS

PLAN DIRECTOR DE RESIDUOS DEL ÁREA DE GESTIÓN DEL CORV5 (PDRPZ5)

INFORME DE SOSTENIBILIDAD

ANEXO I: PLANOS

Diciembre 2021

Botigues, 21
46800, Xàtiva, VALÈNCIA
info@consorciresidus.org
96 227 00 36

www.consorciresidus.org

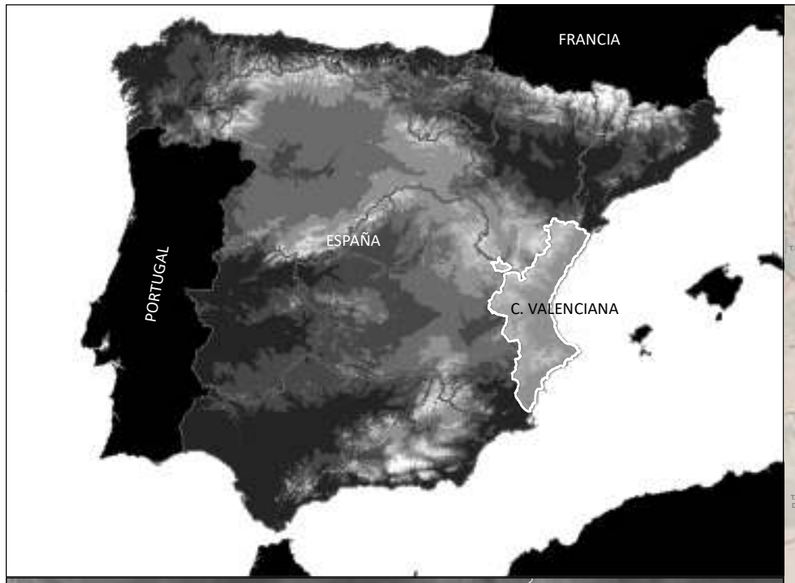

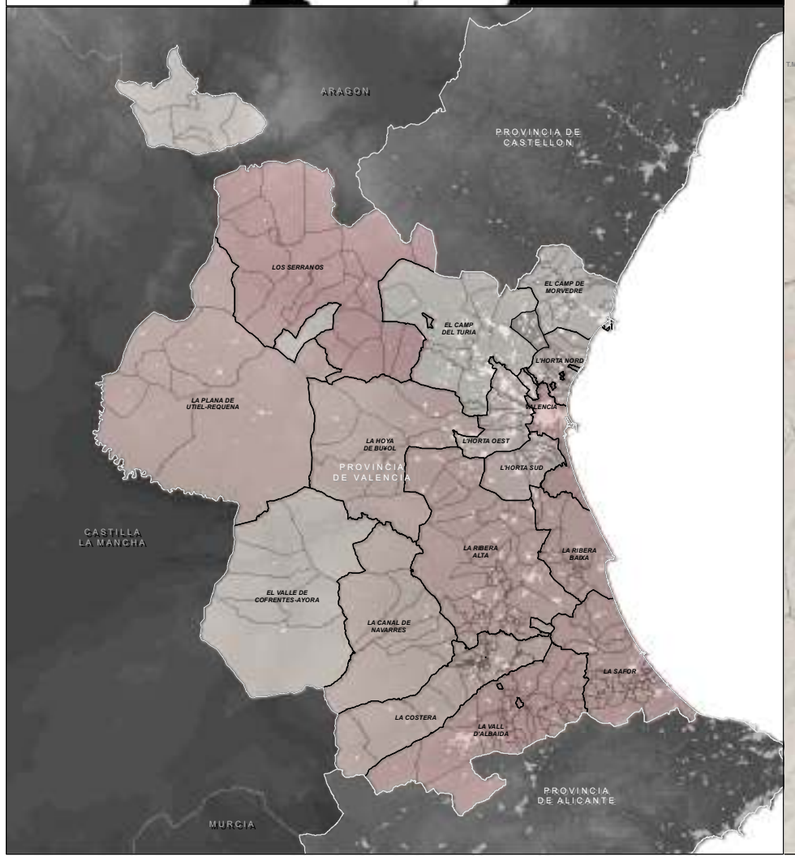

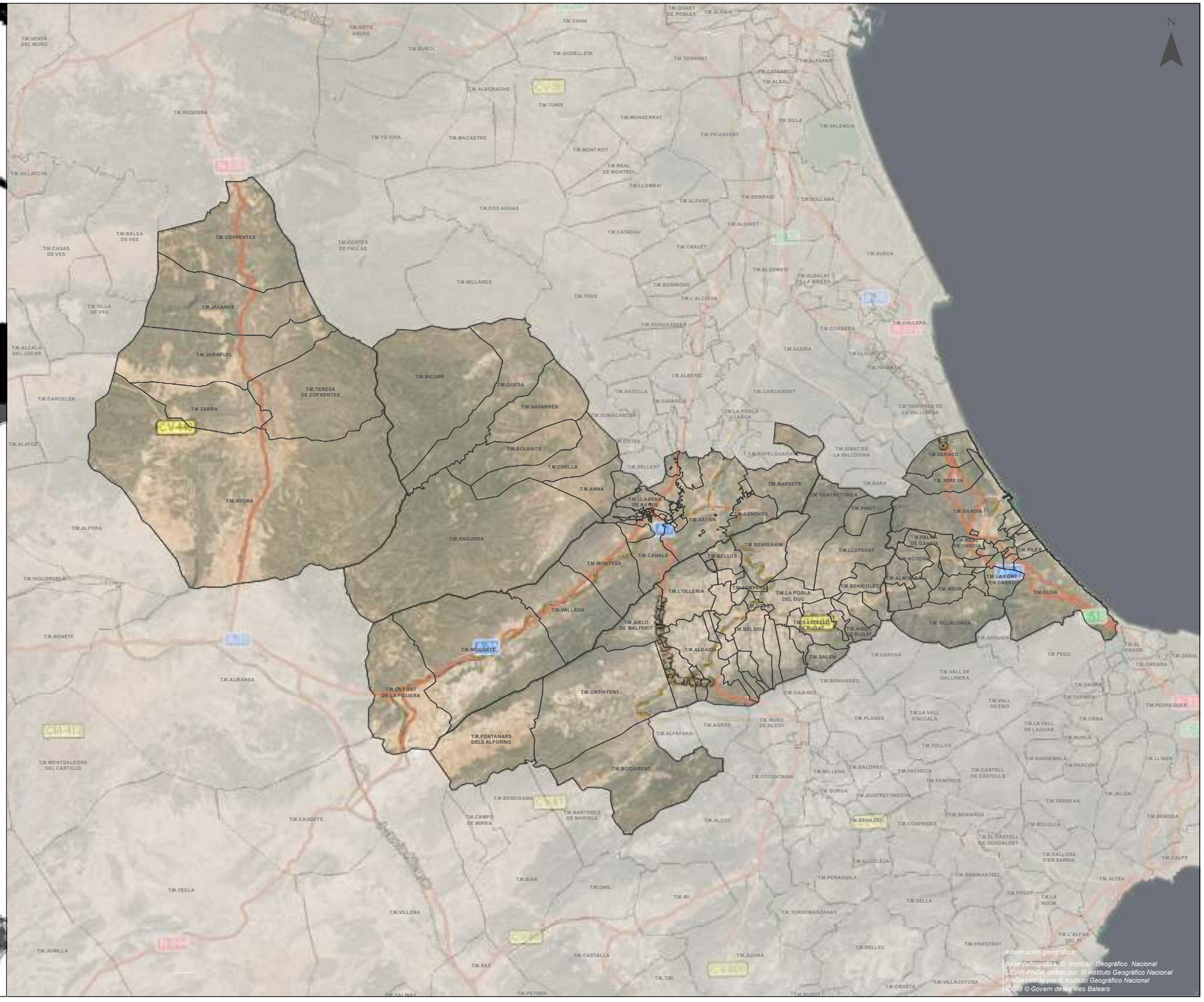

LEYENDA

ÁMBITO

Asistencia técnica del COR para la redacción de un Plan Director para el área de gestión, la asistencia técnica global del COR y el control de pesajes en las plantas de transferencia

DOCUMENTACIÓN TEMÁTICA

Plano:
SITUACIÓN

Comarca:
-

Escala:
1:450.000

Sist. coordenadas:
ETRS 1989 UTM Zone 30N

Nº Plano:
TE-01

Autora del proyecto:

Mavi Vivas Bellver
Lda en CC Biológicas y CC Ambientales

IDOM

COR Consorci per a la gestió de residus

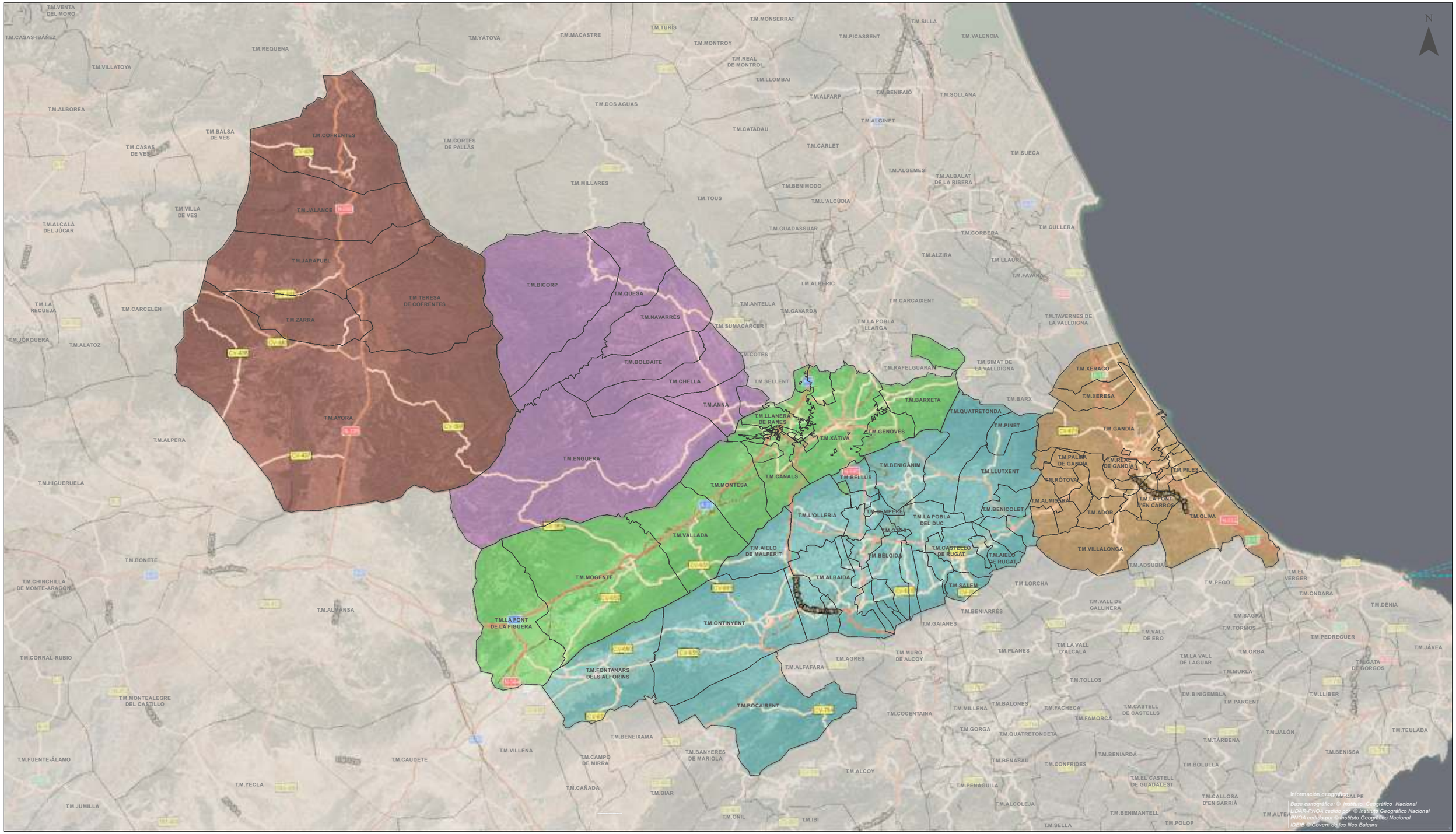
T.M.VENTA DEL MORO
T.M.CASAS-IBÁÑEZ
T.M.REQUENA
T.M.VILLATOYA
T.M.ALBOREA
T.M.BALSA DE VES
T.M.CASAS DE VES
T.M.VILLA DE VES
T.M.ALCALÁ DEL JÚCAR
T.M.LA RECUEJA
T.M.CARCELÉN
T.M.JORQUERA
T.M.ALATOZ
T.M.ALPERA
T.M.HIGUERUELA
T.M.BONETE
T.M.CHINCHILLA DE MONTE-ARAGÓN
T.M.ALMANSA
T.M.CORRAL-RUBIO
T.M.MONTEALEGRE DEL CASTILLO
T.M.FUENTE-ÁLAMO
T.M.YECLA
T.M.JUMILLA
T.M.CAUDETE
T.M.VILLENA
T.M.YÁTOVA
T.M.MACASTRE
T.M.TURÍS
T.M.MONSERRAT
T.M.MONTROY
T.M.REAL DE MONTROI
T.M.LLOMBAI
T.M.DOS AGUAS
T.M.CORTES DE PALLÁS
T.M.MILLARES
T.M.TOUS
T.M.CATADAU
T.M.ALFARP
T.M.BENIFAIÓ
T.M.ALGINET
T.M.CARLET
T.M.GUADASSUAR
T.M.ANTELLA
T.M.GAVARDA
T.M.SUMACÁRCER
T.M.COTES
T.M.SELLENT
T.M.ALBERIC
T.M.LA POBLA LLARGA
T.M.RAFELGUARAF
T.M.CARCAIXENT
T.M.ALZIRA
T.M.FAVARA
T.M.LLAURÍ
T.M.SUECA
T.M.ALGEMESÍ
T.M.ALBALAT DE LA RIBERA
T.M.BENIMODO
T.M.L'ALCÚDIA
T.M.CORBERA
T.M.CULLERA
T.M.SOLLANA
T.M.PICASSENT
T.M.SILLA
T.M.VALENCIA
T.M.TAVERNES DE LA VALLDIGNA
T.M.SIMAT DE LA VALLDIGNA
T.M.BARX
T.M.XERACO
T.M.XERESA
T.M.GANDIA
T.M.PALMA DE GANDIA
T.M.REAL DE GANDIA
T.M.PILES
T.M.RÓTOVA
T.M.ALMISERÀ
T.M.LA FONT D'EN CARROS
T.M.ADOR
T.M.OLIVA
T.M.VILLALONGA
T.M.ADSUBIA
T.M.EL VERGER
T.M.PEGO
T.M.ONDARA
T.M.DÉNIA
T.M.SAGRA
T.M.TORMOS
T.M.PEDREGUER
T.M.JÁVEA
T.M.GATA DE GORGOS
T.M.MURLA
T.M.LLIBER
T.M.PARCENT
T.M.TEULADA
T.M.JALÓN
T.M.BENISSA
T.M.TÁRBENA
T.M.BOLULLA
T.M.CALLOSA D'EN SARRIÀ
T.M.CALPE
T.M.ALTEA
T.M.BENIMANTELL
T.M.POLOP
T.M.SELLA
T.M.BARXETA
T.M.QUATRETONDA
T.M.PINET
T.M.LLUTXENT
T.M.BENICOLET
T.M.BENIGÀNIM
T.M.GENOVÉS
T.M.XÀTIVA
T.M.LLANERA DE RANES
T.M.CANALS
T.M.BELLÚS
T.M.SEMPERE
T.M.L'OLLERIA
T.M.LA POBLA DEL DUC
T.M.OTOS
T.M.CASTELLÓ DE RUGAT
T.M.AIELO DE RUGAT
T.M.BÈLGIDA
T.M.ALBAIDA
T.M.SALEM
T.M.LORCHA
T.M.VALL DE GALLINERA
T.M.BENIARRÉS
T.M.GAIANES
T.M.MURO DE ALCOY
T.M.PLANES
T.M.LA VALL D'ALCALÀ
T.M.LA VALL DE LAGUAR
T.M.VALL DE EBO
T.M.TOLLOS
T.M.BINIGEMBLA
T.M.CASTELL DE CASTELLS
T.M.FAMORCA
T.M.FACHECA
T.M.BALONES
T.M.MILLENA
T.M.COCENTAINA
T.M.GORGA
T.M.QUATRETONDETA
T.M.BENIARDÁ
T.M.BENASAU
T.M.CONFRIDES
T.M.EL CASTELL DE GUADALEST
T.M.PENÀGUILA
T.M.ALCOLEJA
T.M.ALCOY
T.M.AGRES
T.M.ALFAFARA
T.M.FONTANARS DELS ALFORINS
T.M.BOCAIRENT
T.M.BENEIXAMA
T.M.BANYERES DE MARIOLA
T.M.CAMPO DE MIRRA
T.M.CAÑADA
T.M.BIAR
T.M.ONIL
T.M.IBI
T.M.VALLADA
T.M.AIELO DE MALFERIT
T.M.MOGENTE
T.M.LA FONT DE LA FIGUERA
T.M.ONTINYENT
T.M.ENGUERA
T.M.CHELLA
T.M.BOLBAITE
T.M.NAVARRÉS
T.M.QUESA
T.M.BICORP
T.M.ANNA
T.M.ZARRA
T.M.JARAFUEL
T.M.JALANCE
T.M.COFRENTES
T.M.TERESA DE COFRENTES
T.M.AYORA
CV-35
CV-410
CV-40
CV-420
CV-410
CV-400
CV-50
CV-410
CV-40
CV-420
CV-50
CV-410
CV-40
CV-420
CV-50
CV-410
CV-40
CV-420

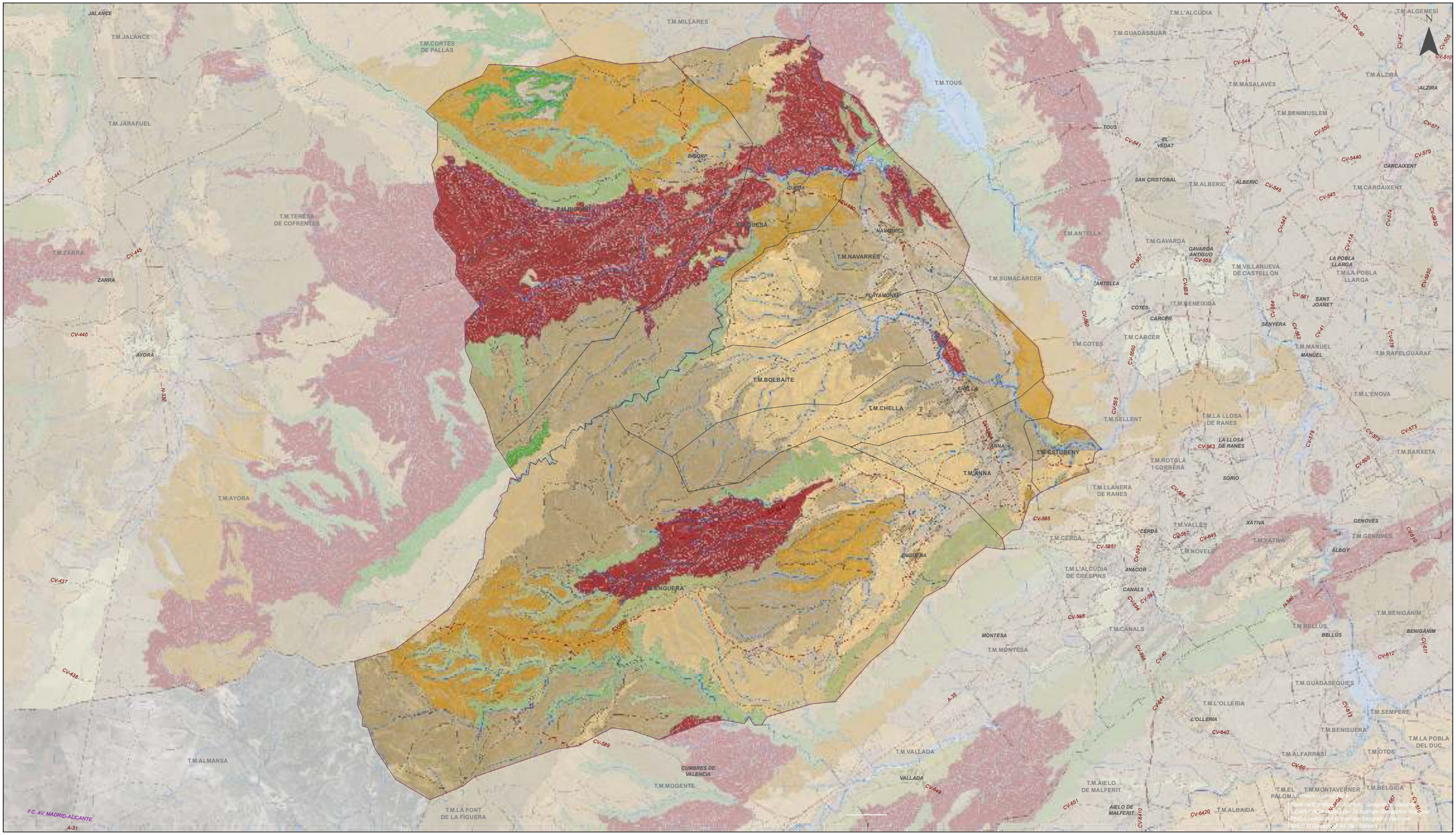

LEYENDA

ÁMBITO

FISIOGRAFÍA

- PLANO
- ONDULADO
- FUERTEMENTE ONDULADO
- COLINADO
- FUERTEMENTE SOCAVADO
- MONTAÑOSO
- LADERAS SUAVES
- LADERAS MODERADAS
- LADERAS ACENTUADAS
- LADERAS MUY ACENTUADAS
- RÍOS Y MASAS DE AGUA
- NÚCLEOS URBANOS

Asistencia técnica del COR para la redacción de un Plan Director para el área de gestión, la asistencia técnica global del COR y el control de pesajes en las plantas de transferencia

DOCUMENTACIÓN TEMÁTICA

Plano:
FISIOGRAFÍA

Comarca:
CANAL DE NAVARRÉS

Escala:
1:150.000

Sist. coordenadas:
ETRS 1989 UTM Zone 30N

Nº Plano:
TE-03 (hoja 1 de 5)

Autora del proyecto:
Mavi Vivas Bellver
Lda en CC Biológicas y CC Ambientales

IDOM

COR Consorci per a la gestió de residus

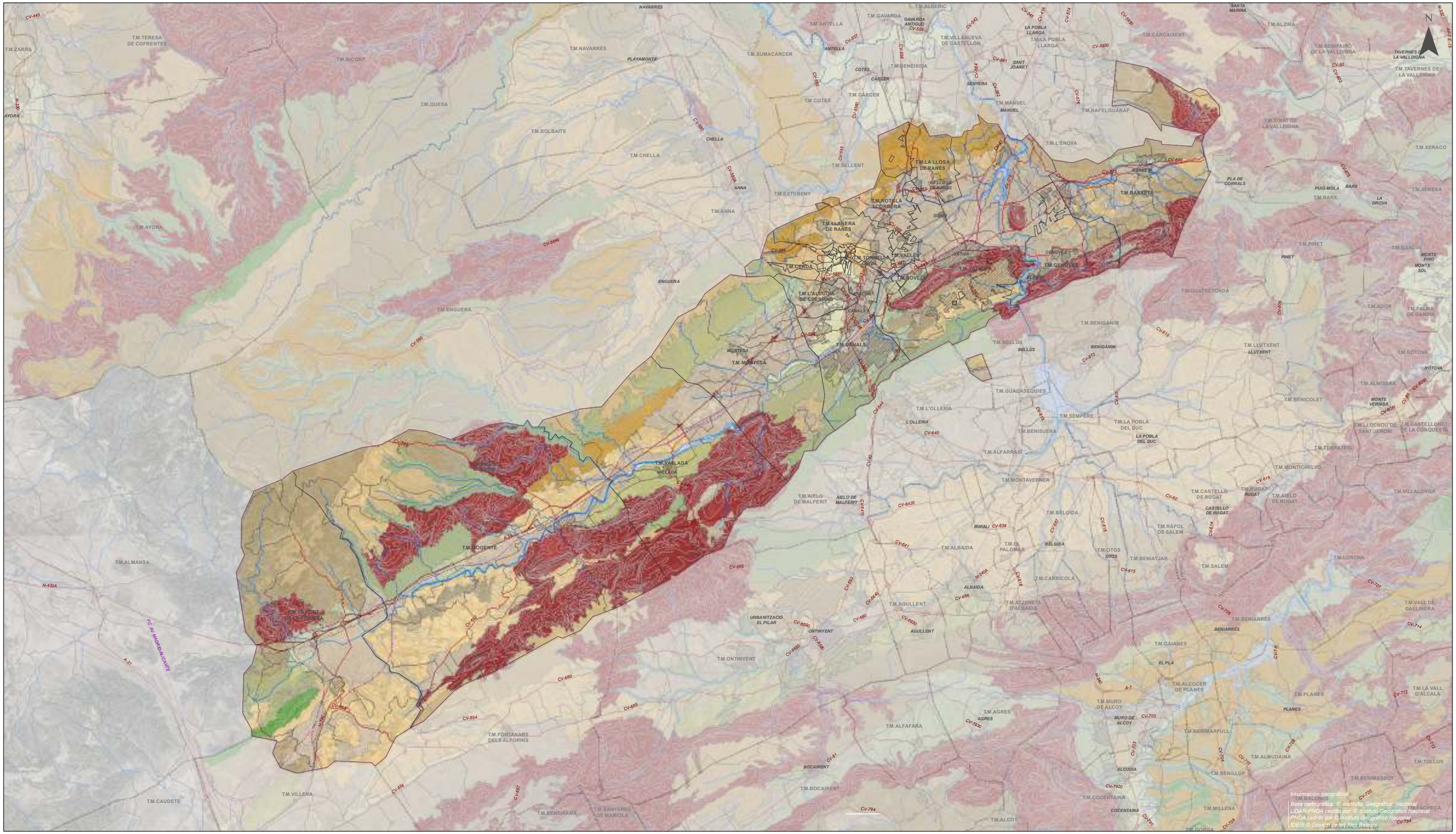

LEYENDA

Asistencia técnica del COR para la redacción de un Plan Director para el área de gestión, la asistencia técnica global del COR y el control de pesajes en las plantas de transferencia

ÁMBITO

FISIOGRAFÍA

- PLANO
- ONDULADO
- FUERTEMENTE ONDULADO
- COLINADO
- FUERTEMENTE SOCAVADO
- MONTAÑOSO
- LADERAS SUAVES
- LADERAS MODERADAS
- LADERAS ACENTUADAS
- LADERAS MUY ACENTUADAS
- RÍOS Y MASAS DE AGUA
- NÚCLEOS URBANOS

DOCUMENTACIÓN TEMÁTICA

Plano:
FISIOGRAFÍA

Comarca:
LA COSTERA

Escala:
1:175.000

Sist. coordenadas:
ETRS 1989 UTM Zone 30N

Nº Plano:
TE-03 (hoja 2 de 5)

Autora del proyecto:

Mavi Vivas Bellver
Lda en CC Biológicas y CC Ambientales

IDOM

COR Consorci per a la gestió de residus

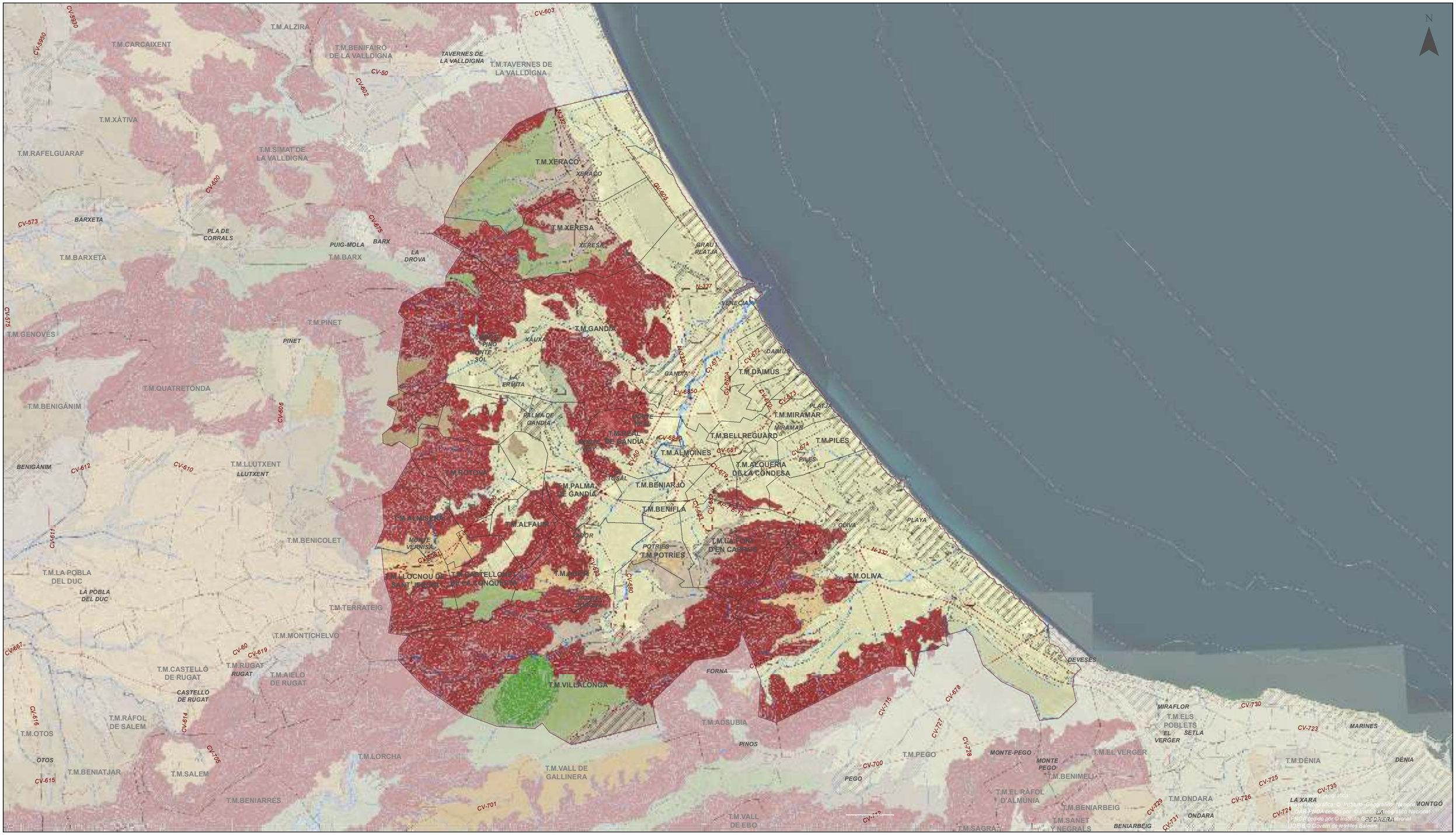

LEYENDA

Asistencia técnica del COR para la redacción de un Plan Director para el área de gestión, la asistencia técnica global del COR y el control de pesajes en las plantas de transferencia

ÁMBITO

FISIOGRAFÍA

- PLANO
- ONDULADO
- FUERTEMENTE ONDULADO
- COLINADO
- FUERTEMENTE SOCAVADO
- MONTAÑOSO
- LADERAS SUAVES
- LADERAS MODERADAS
- LADERAS ACENTUADAS
- LADERAS MUY ACENTUADAS
- NÚCLEOS URBANOS

DOCUMENTACIÓN TEMÁTICA

Plano:
FISIOGRAFÍA

Comarca:
LA SAFOR

Escala:
1:125.000

Sist. coordenadas:
ETRS 1989 UTM Zone 30N

Nº Plano:
TE-03 (hoja 3 de 5)

Autora del proyecto:
Mavi Vivas Bellver
Lda en CC Biológicas y CC Ambientales

IDOM

COR Consorci per a la gestió de residus

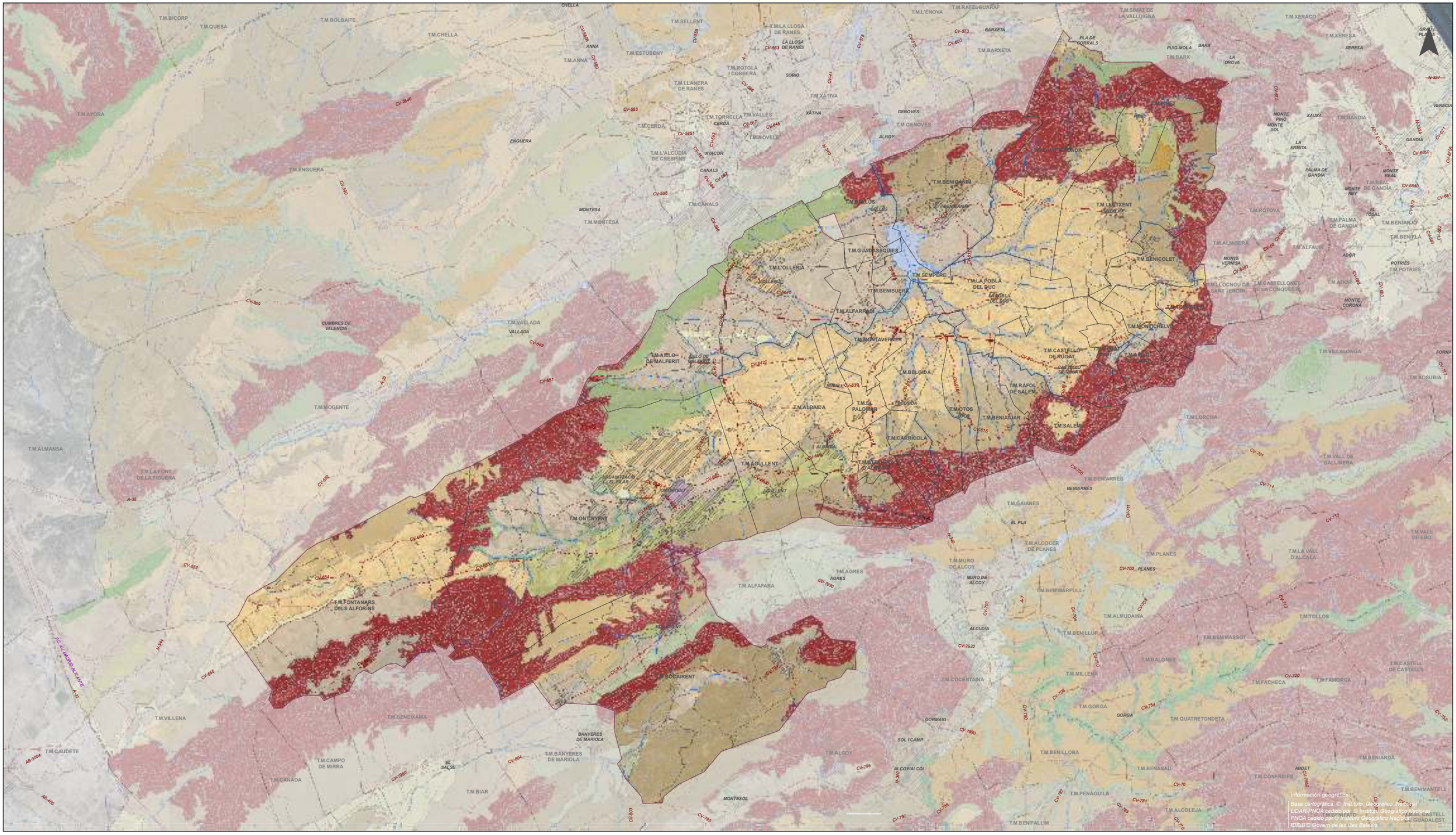
T.M.BICORP
T.M.QUESA
T.M.BOLBAITE
T.M.CHELLA
T.M.SELLENT
T.M.ANNA
T.M.ESTUBENY
T.M.LA LLOSA DE RANES
T.M.ROTGLA I CORBERA
T.M.LLANERA DE RANES
T.M.XÀTIVA
T.M.L'ENOVA
T.M.RAFELGUARAF
T.M.BARXETA
T.M.SIMAT DE LA VALLDIGNA
T.M.XERACO
T.M.XERESA
T.M.BARX
T.M.ALGINET
T.M.GANDIA
T.M.PALMA DE GANDIA
T.M.REAL DE GANDIA
T.M.BENIARJÓ
T.M.BENIFLÀ
T.M.ALFAUIR
T.M.ADOR
T.M.POTRIES
T.M.ROTOVA
T.M.ALMISERÀ
T.M.BENICOLET
T.M.LLUTXENT
T.M.BENIGANIM
T.M.BENIFAIÓ
T.M.GUADASEQUIES
T.M.L'OLLERIA
T.M.SEMPERE
T.M.LA POBLA DEL DUC
T.M.BENISUERA
T.M.ALFARRÓS
T.M.MONTAVERNER
T.M.MONTCHELVO
T.M.CASTELLONET DE LA CONQUESTA
T.M.LLOCNOU DE SANT JERONI
T.M.CASTELLÓ DE RUGAT
T.M.BOLGUIDA
T.M.RÁFOL DE SALEM
T.M.MOTOS
T.M.BENIATJAR
T.M.SALEM
T.M.CARRICOLA
T.M.ALBAIDA
T.M.EL PALOMAR
T.M.AGULLENT
T.M.ONTINYENT
T.M.FONTANARS DELS ALFORINS
T.M.ALFAFARA
T.M.AGRES
T.M.BOCAIRENT
T.M.BENEIXAMA
T.M.VILLENA
T.M.CAUDETE
T.M.CAMPO DE MIRRA
T.M.CANADA
T.M.BIAR
T.M.BANYERES DE MARIOLA
T.M.ALGOY
T.M.BENILLOBA
T.M.BENASAU
T.M.PENÀGUILA
T.M.ALCOLEJA
T.M.BENIFALLIM
T.M.CONFRIDES
T.M.BENIARDÀ
T.M.BENIMANTELL
T.M.EL CASTELL DE GUADALEST
T.M.VILLALONGA
T.M.ADSUBIA
T.M.LORCHA
T.M.VALL DE GALLINERA
T.M.BENIARRÉS
T.M.GAIANES
T.M.ALCOCER DE PLANES
T.M.MURO DE ALCOY
T.M.PLANES
T.M.LA VALL D'ALCALÀ
T.M.BENIMARFULL
T.M.ALMUDAINA
T.M.BENILLUP
T.M.BENIMASSOT
T.M.TOLLOS
T.M.BALONES
T.M.MILLENA
T.M.COCENTAINA
T.M.FACHECA
T.M.FAMORCA
T.M.CASTELL DE CASTELLS
T.M.GORGA
T.M.QUATRETONDETA
T.M.ALCOCER
T.M.VALL DE EBO
T.M.ENGUERA
T.M.ENGUERA
T.M.MONTESA
T.M.CANALS
T.M.L'ALCUDIA DE CRESPINS
T.M.TORRELLA
T.M.VALLES
T.M.CERDÀ
T.M.NOVELE
T.M.GENOVÉS
T.M.VALLADA
T.M.MOGENTE
T.M.ALMANSA
T.M.LA FONT DE LA FIGUERA
T.M.AIELO DE MALFERIT
CHELLA
ANNA
SORIO
XÀTIVA
GENOVÉS
ALBOY
ENGUERA
CANALS
MONTESA
VALLADA
CUMBRES DE VALENCIA
ALBAIDA
AGULLENT
ONTINYENT
BOCAIRENT
BANYERES DE MARIOLA
MONTESOL
ALCOY/ALCOI
GORMAIG
SOL I CAMP
BENIARRÉS
ALCUDIA
BENIFAIÓ
BENIGANIM
EGELAS
BENIFAIÓ
ROMALL
ALBAIDA
CASTELLÓ DE RUGAT
MONTCHELVO
PLA DE CORRALS
PUIG-MOLA
BARX
LA DROVA
XERESA
PINET
MONTE PINO
MONTE SOL
XAUXA
LA ERMITA
PALMA DE GANDÍA
MONTE REAL
MONTE REY
EL TOSAL
MONTE VERNISA
MONTE, CORONA
POTRIES
ADOR
ABDET
FORNA
GRAU DE PLATJA
N-337
A-7
A-35
AP-7 E.10
CV-590
CV-585
CV-598
CV-389
CV-649
CV-651
CV-652
CV-653
CV-654
CV-656
CV-655
CV-657
CV-658
CV-659
CV-660
CV-661
CV-662
CV-663
CV-664
CV-665
CV-666
CV-667
CV-668
CV-669
CV-670
CV-671
CV-672
CV-673
CV-674
CV-675
CV-676
CV-677
CV-678
CV-679
CV-680
CV-681
CV-682
CV-683
CV-684
CV-685
CV-686
CV-687
CV-688
CV-689
CV-690
CV-691
CV-692
CV-693
CV-694
CV-695
CV-696

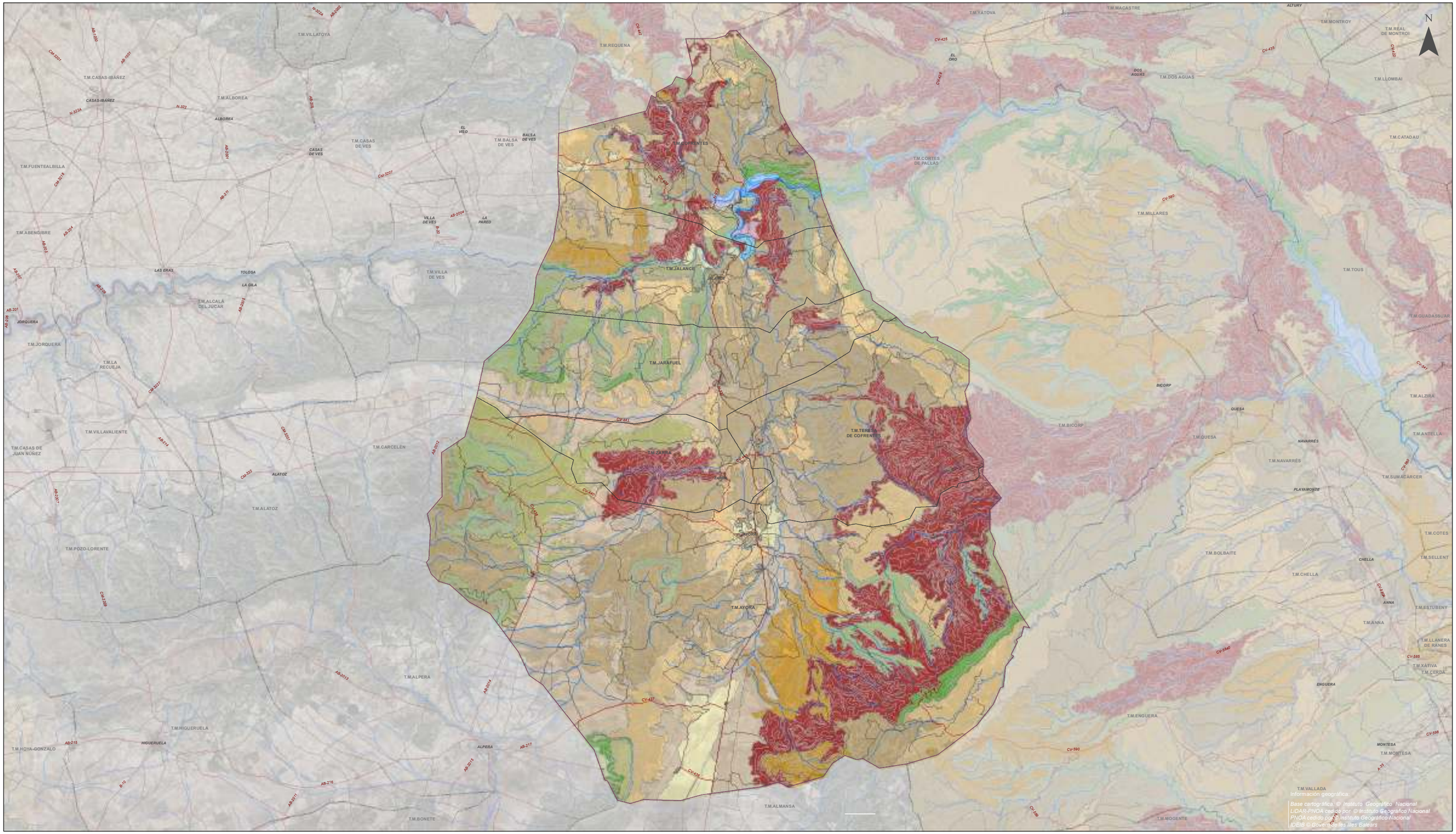

LEYENDA

Asistencia técnica del COR para la redacción de un Plan Director para el área de gestión, la asistencia técnica global del COR y el control de pesajes en las plantas de transferencia

ÁMBITO

FISIOGRAFÍA

- PLANO
- ONDULADO
- FUERTEMENTE ONDULADO
- COLINADO
- FUERTEMENTE SOCAVADO
- MONTAÑOSO
- LADERAS SUAVES
- LADERAS MODERADAS
- LADERAS ACENTUADAS
- LADERAS MUY ACENTUADAS
- RÍOS Y MASAS DE AGUA
- NÚCLEOS URBANOS

DOCUMENTACIÓN TEMÁTICA

Plano:
FISIOGRAFÍA

Comarca:
VALLE DE AYORA-COFRENTES

Escala:
1:200.000

Sist. coordenadas:
ETRS 1989 UTM Zone 30N

Nº Plano:
TE-03 (hoja 5 de 5)

Autora del proyecto:
Mavi Vivas Bellver
Lda en CC Biológicas y CC Ambientales

IDOM

COR Consorci per a la gestió de residus

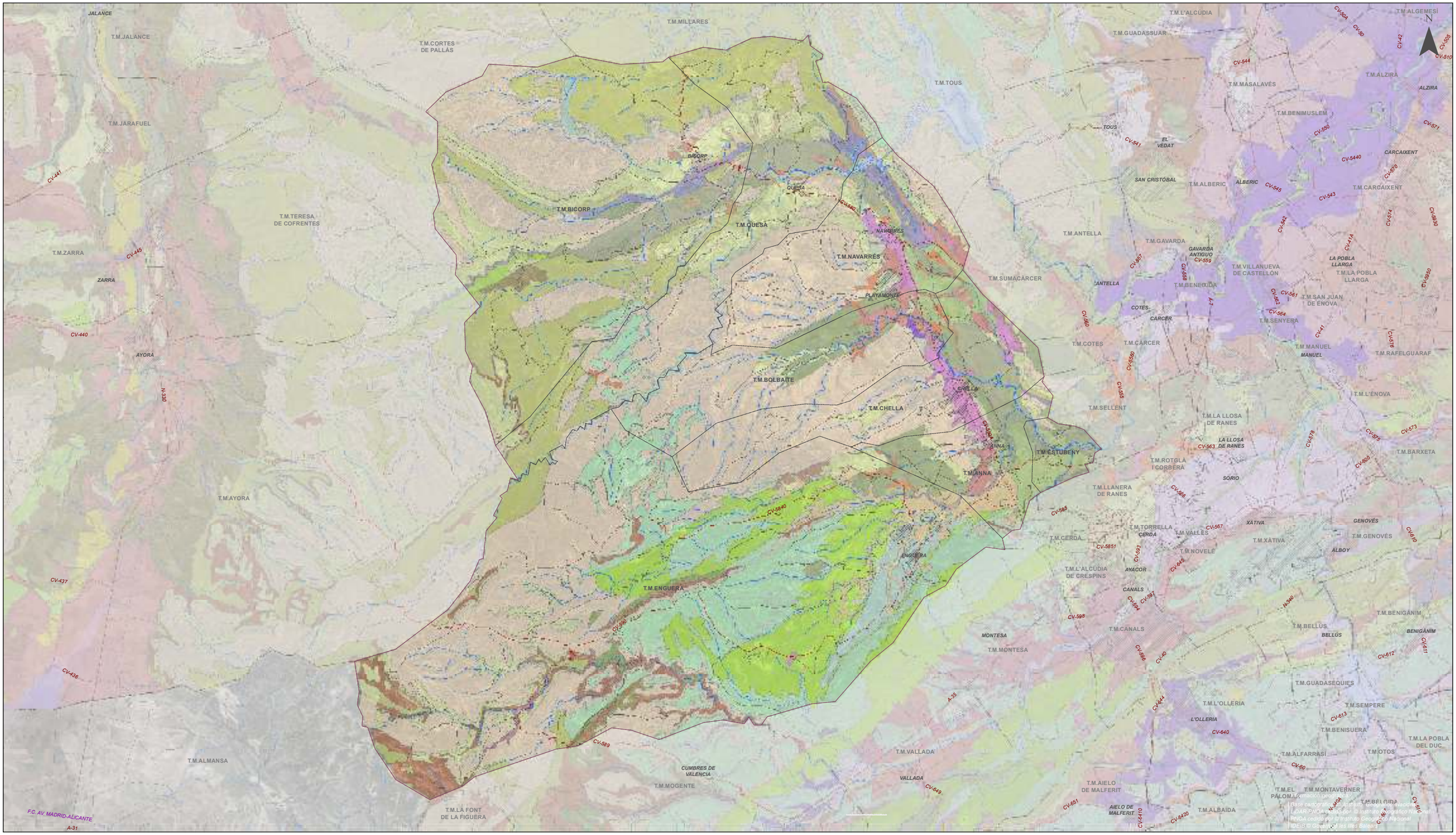
N
T.M.JALANCE
T.M.MILLARES
T.M.CORTES DE PALLÁS
T.M.L'ALCÚDIA
T.M.GUADASSUAR
T.M.ALGEMESÍ
T.M.TOUS
T.M.MASALAVÉS
T.M.ALZIRA
ALZIRA
T.M.BENIMUSLEM
T.M.JARAFUEL
TOUS
EL VEDAT
CARCAIXENT
BICORP
QUESA
SAN CRISTÓBAL
T.M.ALBERIC
ALBERIC
T.M.CARCAIXENT
T.M.BICORP
T.M.QUESA
NAVARRÉS
T.M.TERESA DE COFRENTES
T.M.ANTELLA
T.M.GAVARDA
GAVARDA ANTIGUO
T.M.ZARRA
T.M.NAVARRÉS
T.M.SUMACÁRCER
T.M.VILLANUEVA DE CASTELLÓN
LA POBLA LLARGA
T.M.LA POBLA LLARGA
ZARRA
PLAYAMONTE
ANTELLA
T.M.BENEIXIDA
T.M.SAN JUAN DE ENOVA
COTES
CÁRCER
T.M.SENYERA
T.M.COTES
T.M.CÁRCER
T.M.MANUEL
MANUEL
T.M.RAFELGUARAF
AYORA
T.M.BOLBAITE
CHELLA
T.M.L'ÉNOVA
T.M.CHELLA
T.M.SELLENT
T.M.LA LLOSA DE RANES
LA LLOSA DE RANES
T.M.ÉSTUBENY
ANNA
T.M.BARXETA
T.M.ROTGLA I CORBERÀ
T.M.ANNA
SORIO
T.M.LLANERA DE RANES
T.M.AYORA
T.M.TORRELLA
CERDÀ
T.M.VALLÉS
XÀTIVA
GENOVÉS
T.M.CERDÀ
T.M.XÀTIVA
T.M.GENOVÉS
ALBOY
T.M.NOVELÉ
ENGUERA
T.M.L'ALCÚDIA DE CRESPINS
AYACOR
CANALS
T.M.ENGUERA
T.M.CANALS
T.M.BENIGÀNIM
MONTESA
BELLÚS
BENIGÀNIM
T.M.MONTESA
T.M.GUADASEQUIES
T.M.L'OLLERIA
T.M.SEMPERE
L'OLLERIA
T.M.BENISUERA
T.M.LA POBLA DEL DUC
T.M.ALMANSA
CUMBRES DE VALENCIA
T.M.VALLADA
T.M.ALFARRASÍ
T.M.ÒTOS
VALLADA
T.M.MOGENTE
T.M.AIELO DE MALFERIT
T.M.MONTAVERNER
T.M.EL PALOMAR
T.M.BÈLGIDA
AIELO DE MALFERIT
T.M.ALBAIDA
T.M.LA FONT DE LA FIGUERA
F.C. AV. MADRID-ALICANTE
A-31
A-330
A-35
A-7
CV-441
CV-445
CV-440
CV-437
CV-436
CV-589
CV-590
CV-5840
CV-5841
CV-5842
CV-5843
CV-5844
CV-5845
CV-5846
CV-5847
CV-5848
CV-5849
CV-5850
CV-5851
CV-5852
CV-5853
CV-5854
CV-5855
CV-5856
CV-5857
CV-5858
CV-5859
CV-5860
CV-5861
CV-5862
CV-5863
CV-5864
CV-5865
CV-5866
CV-5867
CV-5868
CV-5869
CV-5870
CV-5871
CV-5872
CV-5873
CV-5874
CV-5875
CV-5876
CV-5877
CV-5878
CV-5879



LEYENDA

Asistencia técnica del COR para la redacción de un Plan Director para el área de gestión, la asistencia técnica global del COR y el control de pesajes en las plantas de transferencia

ÁMBITO

LITOLOGÍA

CONSOLIDADAS (SC)

- CONGLOMERADOS
- CONGLOMERADOS, ARENISCAS Y ARCILLAS
- CONGLOMERADOS Y ARCILLAS
- ARENISCAS
- ARENISCAS Y ARCILLAS
- ARCILLAS
- ARCILLAS Y ARENISCAS
- CALCÁREAS
- CALCÁREAS Y ARENISCAS
- CALCÁREAS Y CALCARENITAS
- CALCÁREAS Y DOLOMÍAS
- CALCÁREAS Y MARGAS
- CALCARENITAS
- CALCARENITAS Y MARGAS
- CALCÁREAS TOVACEAS
- DOLOMÍAS
- DOLOMÍAS Y CALCÁREAS
- DOLOMÍAS Y MARGAS
- MARGAS
- ARCILLAS, MARGAS Y YESOS

NO CONSOLIDADAS (SC)

- CANTOS, GRAVAS Y ARENAS
- CANTOS, GRAVAS, ARENAS Y LIMOS
- CANTOS, GRAVAS, ARENAS Y ARCILLAS
- CANTOS, GRAVAS Y LIMOS
- CANTOS, GRAVAS, ARENAS Y ARCILLAS
- ARENAS
- ARENAS, GRAVAS Y CANTOS
- ARENAS Y ARCILLAS
- LIMOS
- LIMOS, GRAVAS Y CANTOS
- LIMOS Y ARENAS
- ARCILLAS

ROCAS VOLCÁNICAS (IV)

- OFITAS

DOCUMENTACIÓN TEMÁTICA

Plano:
LITOLOGÍA

Comarca:
LA COSTERA

Escala:
1:175.000

Sist. coordenadas:
ETRS 1989 UTM Zone 30N

Nº Plano:
TE-04 (hoja 2 de 5)

Autora del proyecto:

Mavi Vivas Bellver
Lda en CC Biológicas y CC Ambientales

IDOM

COR Consorci per a la gestió dels residus



LEYENDA

ÁMBITO

LITOLOGÍA

CONSOLIDADAS (SC)

- CONGLOMERADOS
- CONGLOMERADOS Y MARGAS
- ARENISCAS
- ARCILLAS
- CALCÁREAS
- CALCÁREAS Y ARENISCAS
- CALCÁREAS Y DOLOMÍAS
- CALCÁREAS Y MARGAS
- CALCARENITAS
- CALCÁREAS MARGOSAS
- CALCÁREAS TOVACEAS
- DOLOMÍAS
- DOLOMÍAS Y CALCÁREAS
- MARGAS
- MARGAS Y ARENISCAS
- ARCILLAS, MARGAS Y YESOS

NO CONSOLIDADAS (SC)

- CANTOS Y GRAVERAS
- CANTOS, GRAVAS Y ARENAS
- CANTOS, GRAVAS Y LIMOS
- CANTOS, GRAVAS, ARENAS Y ARCILLAS
- ARENAS
- ARENAS, GRAVAS Y CANTOS
- ARENAS Y LIMOS
- ARENAS Y ARCILLAS
- LIMOS
- LIMOS, GRAVAS Y CANTOS
- LIMOS Y ARENAS
- ARCILLAS

Asistencia técnica del COR para la redacción de un Plan Director para el área de gestión, la asistencia técnica global del COR y el control de pesajes en las plantas de transferencia

DOCUMENTACIÓN TEMÁTICA

Plano:
LITOLOGÍA

Comarca:
LA SAFOR

Escala:
1:125.000

Sist. coordenadas:
ETRS 1989 UTM Zone 30N

Nº Plano:
TE-04 (hoja 3 de 5)

Autora del proyecto:
Mavi Vivas Bellver
Lda en CC Biológicas y CC Ambientales

IDOM

COR Consorci per la gestió de residus

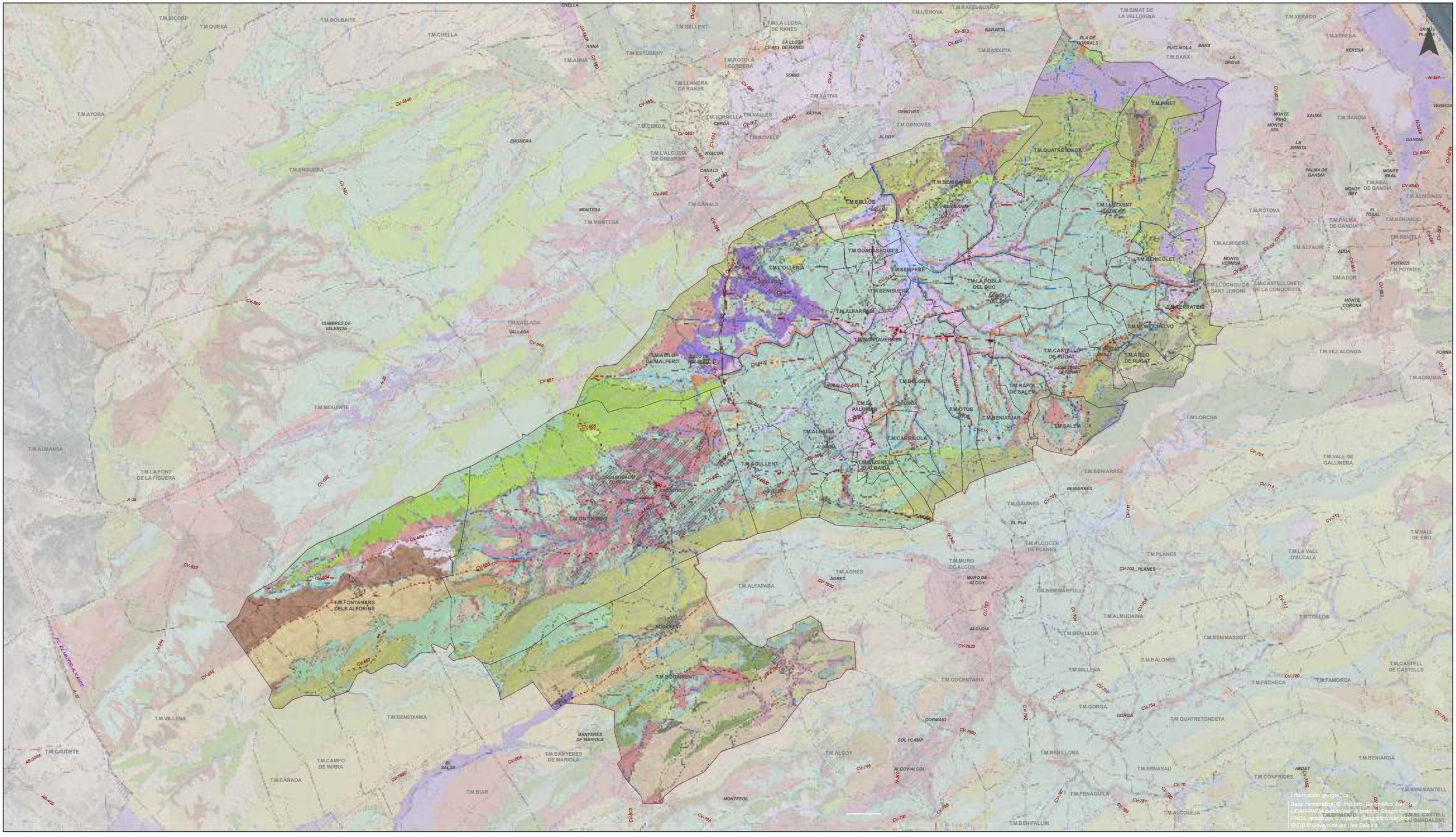
T.M.BICORP
T.M.QUESA
T.M.BOLBAITE
T.M.CHELLA
T.M.AYORA
T.M.ENGUERA
T.M.VALLADA
T.M.MOGENTE
T.M.ALMANSA
T.M.LA FONT DE LA FIGUERA
T.M.CAUDETE
T.M.VILLENA
T.M.CAÑADA
T.M.BIAR
T.M.CAMPO DE MIRRA
T.M.BENEIXAMA
T.M.FONTANARS DELS ALFORINS
T.M.ONTINYENT
T.M.AGULLENT
T.M.ALBAIDA
T.M.AIELO DE MALFERIT
T.M.L'OLLERIA
T.M.BENISUERA
T.M.GUADASEQUIES
T.M.BELLÚS
T.M.BENIGÀNIM
T.M.SEMPERE
T.M.ALFARRÓS
T.M.MONTAVERNER
T.M.BELGIDA
T.M.EL PALOMAR
T.M.CARRICOLA
T.M.LA POBLA DEL DUC
T.M.CASTELLÓ DE RUGAT
T.M.RUGAT
T.M.AIELO DE RUGAT
T.M.RÁFOL DE SALEM
T.M.SALEM
T.M.BENIATJAR
T.M.MONTICHELVO
T.M.TERRATEIG
T.M.LLUTXENT
T.M.QUATRETONDA
T.M.PINET
T.M.BARXETA
T.M.L'ENOVA
T.M.RAFELGUARAF
T.M.SIMAT DE LA VALLDIGNA
T.M.XERACO
T.M.XERESA
T.M.BARX
T.M.GANDIA
T.M.REAL DE GANDÍA
T.M.PALMA DE GANDÍA
T.M.BENIARJÓ
T.M.BENIFLÀ
T.M.ALMOINES
T.M.RÒTOVA
T.M.ALMISERÀ
T.M.ALFAUIR
T.M.BENICOLET
T.M.LLOCNOU DE SANT JERONI
T.M.CASTELLONET DE LA CONQUESTA
T.M.ADOR
T.M.POTRIES
T.M.VILLALONGA
T.M.ADSUBIA
T.M.LORCHA
T.M.VALL DE GALLINERA
T.M.BENIARRÉS
T.M.GAIANES
T.M.ALCOCER DE PLANES
T.M.PLANES
T.M.LA VALL D'ALCALÀ
T.M.VALL DE EBO
T.M.MURO DE ALCOY
T.M.ALFAFARA
T.M.AGRES
T.M.BENIMARFULL
T.M.ALMUDAINA
T.M.TOLLOS
T.M.BENILLUP
T.M.BENIMASSOT
T.M.BALONES
T.M.MILLENA
T.M.COCENTAINA
T.M.FACHECA
T.M.FAMORCA
T.M.CASTELL DE CASTELLS
T.M.GORGA
T.M.QUATRETONDETA
T.M.BENILLOBA
T.M.BENASAU
T.M.CONFRIDES
T.M.BENIMANTELL
T.M.BENIARDÀ
T.M.ALCOLEJA
T.M.BENIFALLIM
T.M.BOCAIRENT
T.M.BANYERES DE MARIOLA
T.M.ALCOY
T.M.CANALS
T.M.MONTESA
T.M.ENGUERA
T.M.L'ALCUDIA DE CRESPINS
T.M.TORRELLA
T.M.VALLÉS
T.M.CERDÀ
T.M.NOVELE
T.M.LLANERA DE RANES
T.M.ROTGLÀ I CORBERÀ
T.M.ESTUBENY
T.M.ANNA
T.M.SELLENT
T.M.LA LLOSA DE RANES
T.M.XÀTIVA
T.M.CHELLA
PLA DE CORRALS
PUIG-MOLA
LA DROVA
XERESA
MONTE PINO
MONTE SOL
XAUXA
LA ERMITA
PALMA DE GANDÍA
MONTE REAL
MONTE BET
EL TOSAL
MONTE VERMISA
ADOR
POTRIES
MONTE CORONA
FORNA
VENECIA
GANDIA
PINET
GENOVÉS
ALBOY
AYACOR
CANALS
BELLÚS
BENIGÀNIM
LLUTXENT
SORIO
XÀTIVA
CERDÀ
ENGUERA
MONTESA
CUMBRES DE VALENCIA
VALLADA
ALBAIDA
AGULLENT
ONTINYENT
BOCAIRENT
AGRES
MURO DE ALCOY
ALCUDIA
GORMAIG
SOL I CAMP
ALCOY/ALCOI
MONTESOL
BANYERES DE MARIOLA
EL SALSE
BENIARRÉS
EL PLA
GORGA
ABDET
CV-5840
CV-590
CV-589
CV-649
CV-651
CV-652
CV-653
CV-656
CV-655
CV-654
CV-657
CV-804
CV-7860
CV-803
CV-795
CV-796
CV-797
CV-798
CV-7890
CV-7920
CV-793
CV-794
CV-720
CV-710
CV-726
CV-754
CV-70
CV-776
CV-781
CV-785
CV-701
CV-714
CV-712
CV-771
CV-700
CV-708
CV-709
CV-7911
CV-713
CV-752
CV-6850
CV-6840
CV-6819
CV-6820
CV-6821
CV-6822
CV-6823
CV-6824
CV-6825
CV-6826
CV-6827
CV-6828
CV-6829
CV-6830
CV-6831
CV-6832
CV-6833
CV-6834
CV-6835
CV-6836
CV-6837
CV-6838
CV-6839
CV-6841
CV-6842
CV-6843
CV-6844
CV-6845
CV-6846
CV-6847
CV-6848
CV-6849
CV-6851
CV-6852
CV-6853
CV-6854
CV-6855
CV-6856
CV-6857
CV-6858
CV-6859
CV-6860
CV-6861
CV-6862
CV-6863
CV-6864
CV-6865
CV-6866
CV-6867
CV-6868
CV-6869
CV-6870
CV-6871
CV-6872
CV-6873
CV-6874
CV-6875
CV-6876
CV-6877
CV-6878
CV-6879
CV-6880
CV-6881
CV-6882
CV-6883
CV-6884
CV-6885
CV-6886
CV-6887
CV-6888
CV-6889
CV-6890

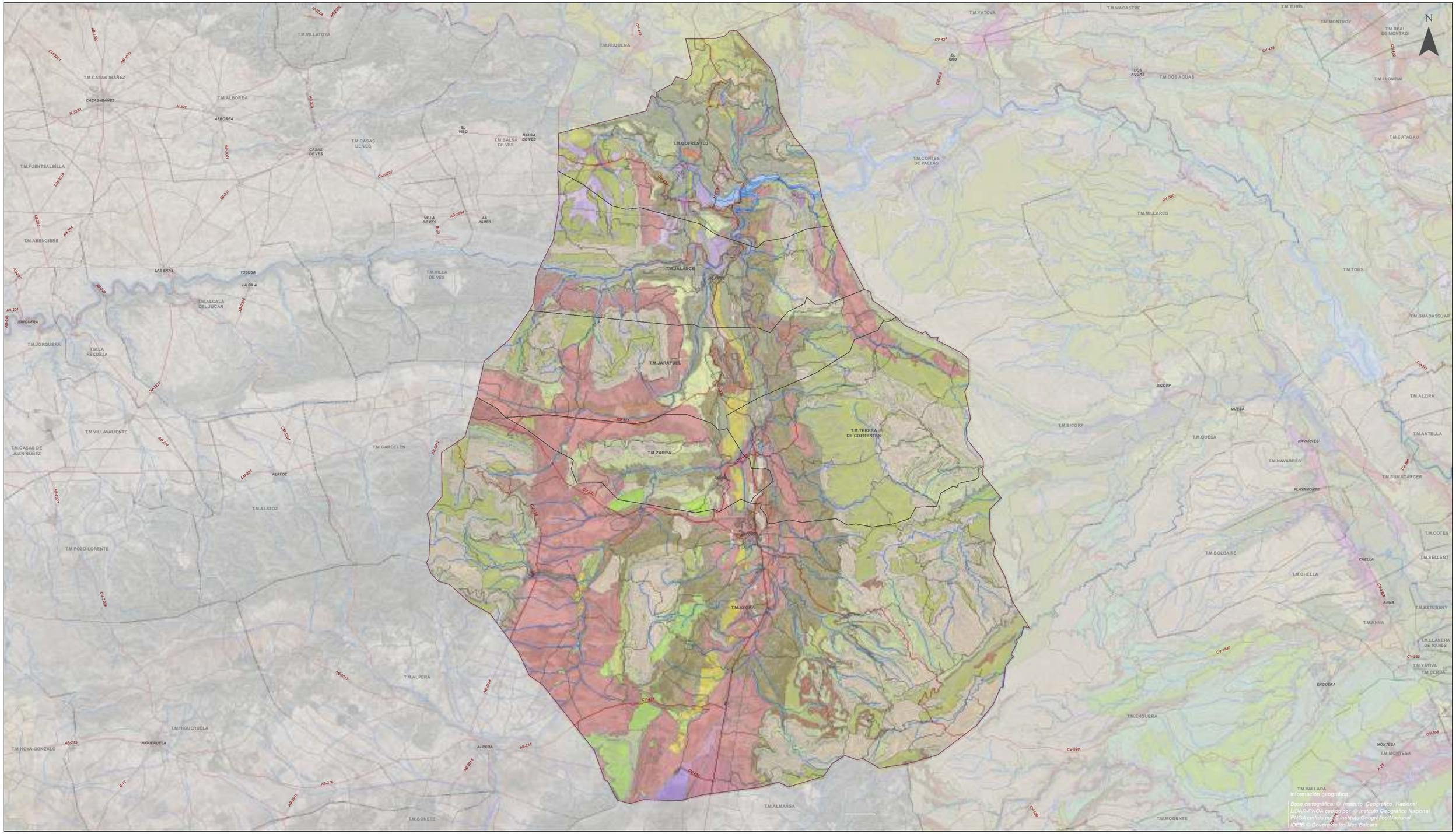

LEYENDA

Asistencia técnica del COR para la redacción de un Plan Director para el área de gestión, la asistencia técnica global del COR y el control de pesajes en las plantas de transferencia

ÁMBITO

LITOLOGÍA

CONSOLIDADAS (SC)

- CONGLOMERADOS
- CONGLOMERADOS, ARENISCAS Y ARCILLAS
- CONGLOMERADOS Y ARCILLAS
- ARENISCAS
- ARENISCAS Y ARCILLAS
- ARENISCAS Y MARGAS
- ARCILLAS Y ARENISCAS
- CALCÁREAS
- CALCÁREAS Y ARENISCAS
- CALCÁREAS Y CALCARENITAS
- CALCÁREAS Y MARGAS
- CALCARENITAS
- DOLOMÍAS
- DOLOMÍAS Y CALCÁREAS
- MARGAS
- ARCILLAS, MARGAS Y YESOS

NO CONSOLIDADAS (SC)

- CANTOS Y GRAVERAS
- CANTOS, GRAVAS Y ARENAS
- CANTOS, GRAVAS, ARENAS Y ARCILLAS
- CANTOS, GRAVAS Y LIMOS
- CANTOS, GRAVAS, ARENAS Y ARCILLAS
- ARENAS
- ARENAS, GRAVAS Y CANTOS
- ARENAS Y ARCILLAS
- LIMOS, GRAVAS Y CANTOS
- LIMOS Y ARCILLAS
- ARCILLAS

ROCAS VOLCÁNICAS (IV)

- BASALTOS

DOCUMENTACIÓN TEMÁTICA

Plano:
LITOLOGÍA

Comarca:
VALLE DE AYORA-COFRENTES

Escala:
1:200.000

Sist. coordenadas:
ETRS 1989 UTM Zone 30N

Nº Plano:
TE-04 (hoja 5 de 5)

Autora del proyecto:
Mavi Vivas Bellver
Lda en CC Biológicas y CC Ambientales

IDOM

COR Consorci per a la gestió de residus

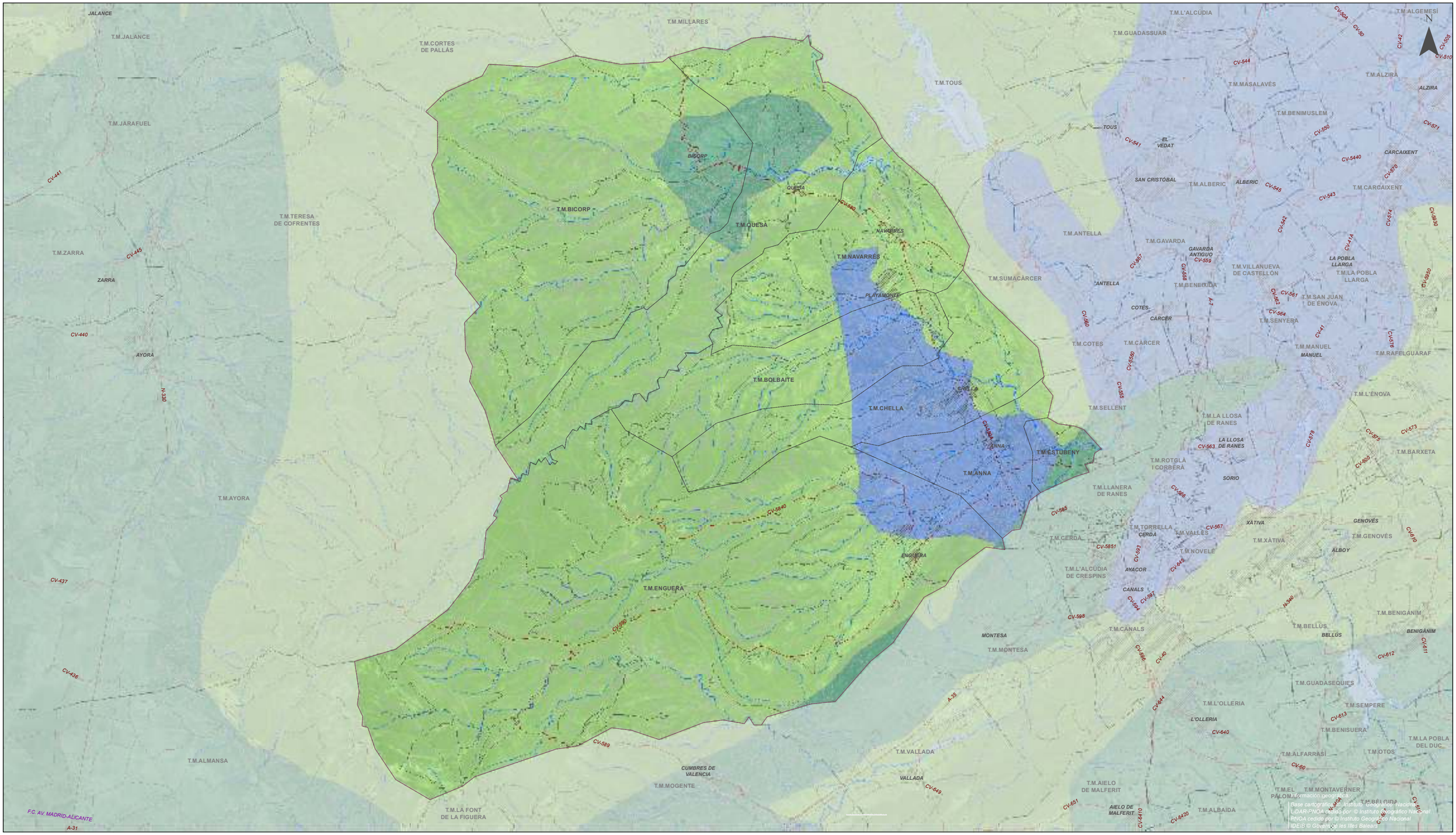

Información geográfica:
Base cartográfica ráster: Instituto Geográfico Nacional
LiDAR-PNOA cedido por © Instituto Geográfico Nacional
PNOA cedido por © Instituto Geográfico Nacional
IDEIB © Govern de les Illes Balears

LEYENDA

ÁMBITO

EDAFOLOGÍA

ORDEN, SUBORDEN, GRUPO

- ENTISOL, ORTHENT, XERORTHENT
- ENTISOL, ORTHENT, XERORTHENT+XEROFLUVENT
- INCEPTISOL, OCHREPT, XEROCHREPT

Asistencia técnica del COR para la redacción de un Plan Director para el área de gestión, la asistencia técnica global del COR y el control de pesajes en las plantas de transferencia

DOCUMENTACIÓN TEMÁTICA

Plano:
UNIDADES EDAFOLÓGICAS

Comarca:
CANAL DE NAVARRÉS

Escala:
1:150.000

Sist. coordenadas:
ETRS 1989 UTM Zone 30N

Nº Plano:
TE-05 (hoja 1 de 5)

Autora del proyecto:
Mavi Vivas Bellver
Lda en CC Biológicas y CC Ambientales

IDOM

COR Consorci per a la gestió de residus

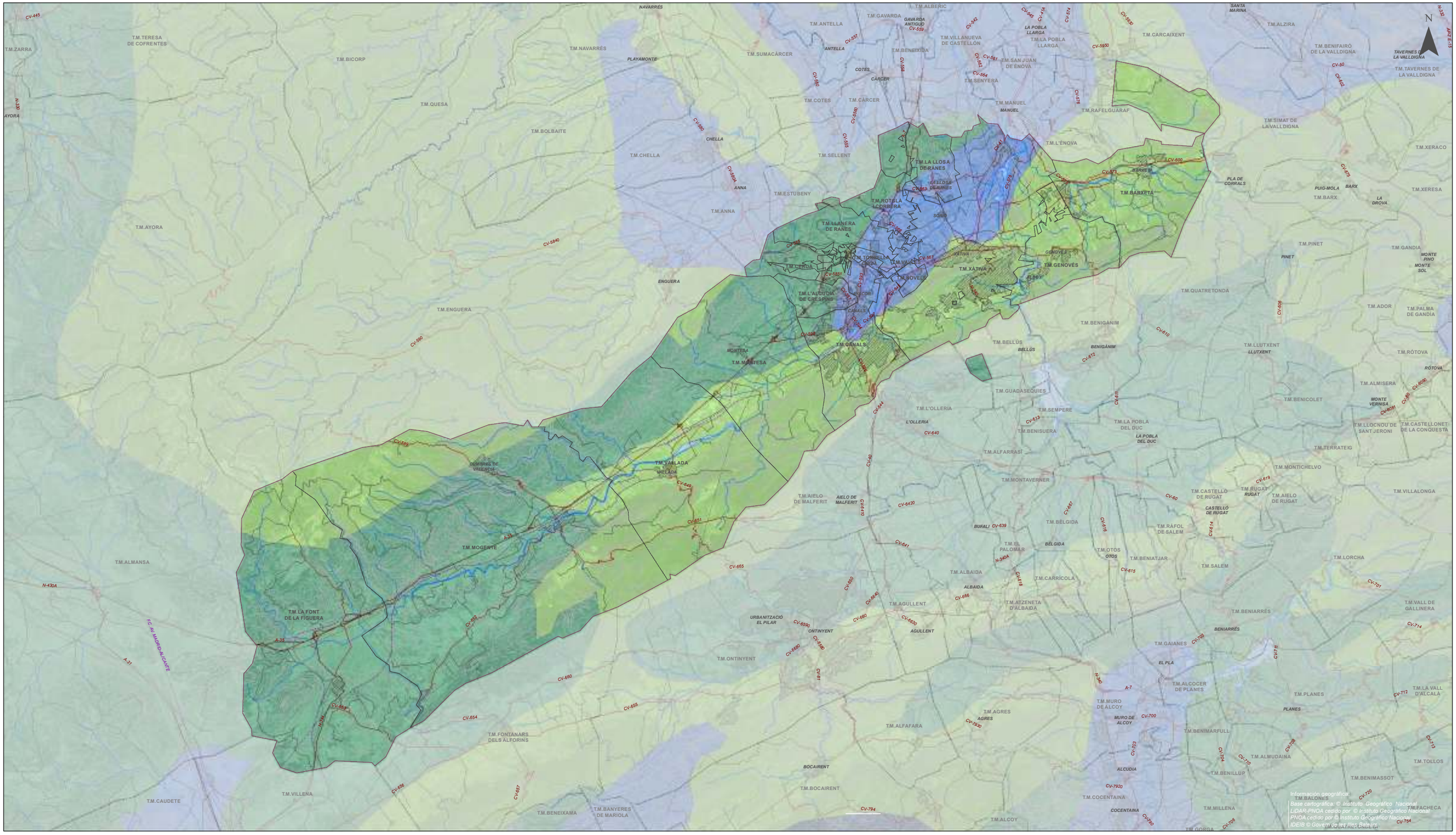
T.M.ZARRA
T.M.TERESA DE COFRENTES
T.M.BICORP
T.M.QUESA
T.M.BOLBAITE
T.M.CHELLA
T.M.AYORA
T.M.ENGUERA
T.M.NAVARRÉS
T.M.SUMACÁRCER
T.M.ANTELLA
T.M.GAVARDA
T.M.ALBERIC
T.M.BENEIXIDA
T.M.VILLANUEVA DE CASTELLÓN
T.M.LA POBLA LLARGA
T.M.CARCAIXENT
T.M.ALZIRA
T.M.BENIFAIRÓ DE LA VALLDIGNA
T.M.TAVERNES DE LA VALLDIGNA
T.M.SAN JUAN DE ENOVA
T.M.SENYERA
T.M.COTES
T.M.CÁRCER
T.M.MANUEL
T.M.RAFELGUARAF
T.M.SIMAT DE LA VALLDIGNA
T.M.L'ENOVA
T.M.SELLENT
T.M.LA LLOSA DE RANES
T.M.ESTUBENY
T.M.ROTGLA I CORBERA
T.M.ANNA
T.M.LLANERA DE RANES
T.M.TORRELLA
T.M.VALLES
T.M.CERDÀ
T.M.BOVERA
T.M.XÀTIVA
T.M.GENOVÉS
T.M.L'ALCUDIA DE CRESPINS
T.M.CANALS
T.M.MONTESA
T.M.BARXETA
T.M.BENIGÀNIM
T.M.BELLÚS
T.M.QUATRETONDA
T.M.PINET
T.M.GANDIA
T.M.ADOR
T.M.PALMA DE GANDIA
T.M.LLUTXENT
T.M.RÓTOVA
T.M.GUADASEQUIES
T.M.L'OLLERIA
T.M.SEMPERE
T.M.BENISUERA
T.M.LA POBLA DEL DUC
T.M.ALMISERA
T.M.BENICOLET
T.M.LLOCNOU DE SANT JERONI
T.M.CASTELLONET DE LA CONQUESTA
T.M.TERRATEIG
T.M.ALFARRASÍ
T.M.MONTAVERNER
T.M.MONTICHELVO
T.M.CASTELLÓ DE RUGAT
T.M.RUGAT
T.M.AIELO DE RUGAT
T.M.VILLALONGA
T.M.AIELO DE MALFERIT
T.M.BÈLGIDA
T.M.EL PALOMAR
T.M.RÁFOL DE SALEM
T.M.OTOS
T.M.BENIATJAR
T.M.SALEM
T.M.LORCHA
T.M.ALBAIDA
T.M.CARRÍCOLA
T.M.AGULLENT
T.M.ATZENETA D'ALBAIDA
T.M.VALL DE GALLINERA
T.M.BENIARRÉS
T.M.GAIANES
T.M.ALCOCER DE PLANES
T.M.MURO DE ALCOY
T.M.PLANES
T.M.LA VALL D'ALCALÀ
T.M.AGRES
T.M.ALFAFARA
T.M.BENIMARFULL
T.M.ALMUDAÍNA
T.M.BENILLUP
T.M.TOLLOS
T.M.BENIMASSOT
T.M.ONTINYENT
T.M.FONTANARS DELS ALFORINS
T.M.BOCAIRENT
T.M.COCENTAINA
T.M.MILLENA
T.M.ALCOY
T.M.GORGA
T.M.VILLENA
T.M.CAUDETE
T.M.BENEIXAMA
T.M.BANYERES DE MARIOLA
T.M.MOGENTE
T.M.VALLADA
T.M.LA FONT DE LA FIGUERA
T.M.ALMANSA
T.M.BALONES
T.M.ALCUDIA DE CRESPINS
T.M.CHELLA
T.M.ANNA
T.M.ENGUERA
T.M.MONTESA
T.M.MOGENTE
T.M.VALLADA
T.M.ONTINYENT
T.M.AGULLENT
T.M.AGRES
T.M.ALCOY
T.M.COCENTAINA
T.M.BOCAIRENT
T.M.ALFAFARA
T.M.BENIARRÉS
T.M.VILLALONGA
T.M.MILLENA
T.M.GORGA
T.M.ALMUDAÍNA
T.M.BENILLUP
T.M.BENIMASSOT
T.M.TOLLOS
T.M.PLANES
T.M.LA VALL D'ALCALÀ
T.M.ALCOCER DE PLANES
T.M.MURO DE ALCOY
T.M.BENIMARFULL
T.M.GAIANES
T.M.BARXETA
T.M.BARX
T.M.XERACO
T.M.XERESA
T.M.ALMISERA
T.M.BENICOLET
T.M.LLOCNOU DE SANT JERONI
T.M.CASTELLONET DE LA CONQUESTA
T.M.TERRATEIG
T.M.RÓTOVA
T.M.PALMA DE GANDIA
T.M.ADOR
T.M.QUATRETONDA
T.M.GENOVÉS
T.M.BENIGÀNIM
T.M.BELLÚS
T.M.L'OLLERIA
T.M.SEMPERE
T.M.LA POBLA DEL DUC
T.M.GUADASEQUIES
T.M.LLUTXENT
T.M.RÁFOL DE SALEM
T.M.BÈLGIDA
T.M.OTOS
T.M.BENIATJAR
T.M.SALEM
T.M.LORCHA
T.M.CASTELLÓ DE RUGAT
T.M.RUGAT
T.M.AIELO DE RUGAT
T.M.VILLALONGA
T.M.MONTICHELVO
T.M.TAVERNES DE LA VALLDIGNA
T.M.SIMAT DE LA VALLDIGNA
T.M.RAFELGUARAF
T.M.L'ENOVA
T.M.LA LLOSA DE RANES
T.M.ROTGLA I CORBERA
T.M.LLANERA DE RANES
T.M.TORRELLA
T.M.VALLES
T.M.CERDÀ
T.M.BOVERA
T.M.XÀTIVA
T.M.GENOVÉS
T.M.L'ALCUDIA DE CRESPINS
T.M.CANALS
T.M.MONTESA
T.M.BARXETA
T.M.BENIGÀNIM
T.M.BELLÚS
T.M.QUATRETONDA
T.M.PINET
T.M.GANDIA
T.M.ADOR
T.M.PALMA DE GANDIA
T.M.LLUTXENT
T.M.RÓTOVA
T.M.GUADASEQUIES
T.M.L'OLLERIA
T.M.SEMPERE
T.M.LA POBLA DEL DUC
T.M.ALMISERA
T.M.BENICOLET
T.M.LLOCNOU DE SANT JERONI
T.M.CASTELLONET DE LA CONQUESTA
T.M.TERRATEIG
T.M.ALFARRASÍ
T.M.MONTAVERNER
T.M.MONTICHELVO
T.M.CASTELLÓ DE RUGAT
T.M.RUGAT
T.M.AIELO DE RUGAT
T.M.VILLALONGA
T.M.AIELO DE MALFERIT
T.M.BÈLGIDA
T.M.EL PALOMAR
T.M.RÁFOL DE SALEM
T.M.OTOS
T.M.BENIATJAR
T.M.SALEM
T.M.LORCHA
T.M.ALBAIDA
T.M.CARRÍCOLA
T.M.AGULLENT
T.M.ATZENETA D'ALBAIDA
T.M.VALL DE GALLINERA
T.M.BENIARRÉS
T.M.GAIANES
T.M.ALCOCER DE PLANES
T.M.MURO DE ALCOY
T.M.PLANES
T.M.LA VALL D'ALCALÀ
T.M.AGRES
T.M.ALFAFARA
T.M.BENIMARFULL
T.M.ALMUDAÍNA
T.M.BENILLUP
T.M.TOLLOS
T.M.BENIMASSOT
T.M.ONTINYENT
T.M.FONTANARS DELS ALFORINS
T.M.BOCAIRENT
T.M.COCENTAINA
T.M.MILLENA
T.M.ALCOY
T.M.GORGA
T.M.VILLENA
T.M.CAUDETE
T.M.BENEIXAMA
T.M.BANYERES DE MARIOLA
T.M.MOGENTE
T.M.VALLADA
T.M.LA FONT DE LA FIGUERA
T.M.ALMANSA
T.M.BALONES
T.M.ALCUDIA DE CRESPINS
NAVARRÉS
PLAYAMONTE
COTES
CÁRCER
ANTELLA
GAVARDA ANTIGUO
LA POBLA LLARGA
SANTA MARINA
TAVERNES DE LA VALLDIGNA
MANUEL
CHELLA
ANNA
SELLENT
LA LLOSA DE RANES
ESTUBENY
ROTGLA I CORBERA
SORO
LLANERA DE RANES
TORRELLA
VALLES
CERDÀ
BOVERA
XÀTIVA
GENOVÉS
ENGUERA
L'ALCUDIA DE CRESPINS
CANALS
MONTESA
BARXETA
BENIGÀNIM
BELLÚS
QUATRETONDA
PINET
GANDIA
MONTE PINO
MONTE SOL
ADOR
PALMA DE GANDIA
LLUTXENT
RÓTOVA
GUADASEQUIES
L'OLLERIA
SEMPERE
LA POBLA DEL DUC
ALMISERA
BENICOLET
MONTE VERNISA
LLOCNOU DE SANT JERONI
CASTELLONET DE LA CONQUESTA
TERRATEIG
ALFARRASÍ
MONTAVERNER
MONTICHELVO
CASTELLÓ DE RUGAT
RUGAT
AIELO DE RUGAT
VILLALONGA
AIELO DE MALFERIT
BÈLGIDA
EL PALOMAR
RÁFOL DE SALEM
OTOS
BENIATJAR
SALEM
LORCHA
ALBAIDA
CARRÍCOLA
AGULLENT
ATZENETA D'ALBAIDA
VALL DE GALLINERA
BENIARRÉS
GAIANES
EL PLA
ALCOCER DE PLANES
MURO DE ALCOY
PLANES
LA VALL D'ALCALÀ
AGRES
ALFAFARA
BENIMARFULL
ALMUDAÍNA
BENILLUP
TOLLOS
BENIMASSOT
ONTINYENT
FONTANARS DELS ALFORINS
BOCAIRENT
COCENTAINA
MILLENA
ALCOY
GORGA
VILLENA
CAUDETE
BENEIXAMA
BANYERES DE MARIOLA
MOGENTE
VALLADA
LA FONT DE LA FIGUERA
ALMANSA
BALONES
ALCUDIA DE CRESPINS
CHELLA
ANNA
ENGUERA
MONTESA
MOGENTE
VALLADA
ONTINYENT
AGULLENT
AGRES
ALCOY
COCENTAINA
BOCAIRENT
ALFAFARA
BENIARRÉS
VILLALONGA
MILLENA
ALMUDAÍNA
BENILLUP
BENIMASSOT
TOLLOS
PLANES
LA VALL D'ALCALÀ
ALCOCER DE PLANES
MURO DE ALCOY
BENIMARFULL
GAIANES
BARXETA
BARX
XERACO
XERESA
ALMISERA
BENICOLET
LLOCNOU DE SANT JERONI
CASTELLONET DE LA CONQUESTA
TERRATEIG
RÓTOVA
PALMA DE GANDIA
ADOR
QUATRETONDA
GENOVÉS
BENIGÀNIM
BELLÚS
L'OLLERIA
SEMPERE
LA POBLA DEL DUC
GUADASEQUIES
LLUTXENT
RÁFOL DE SALEM
BÈLGIDA

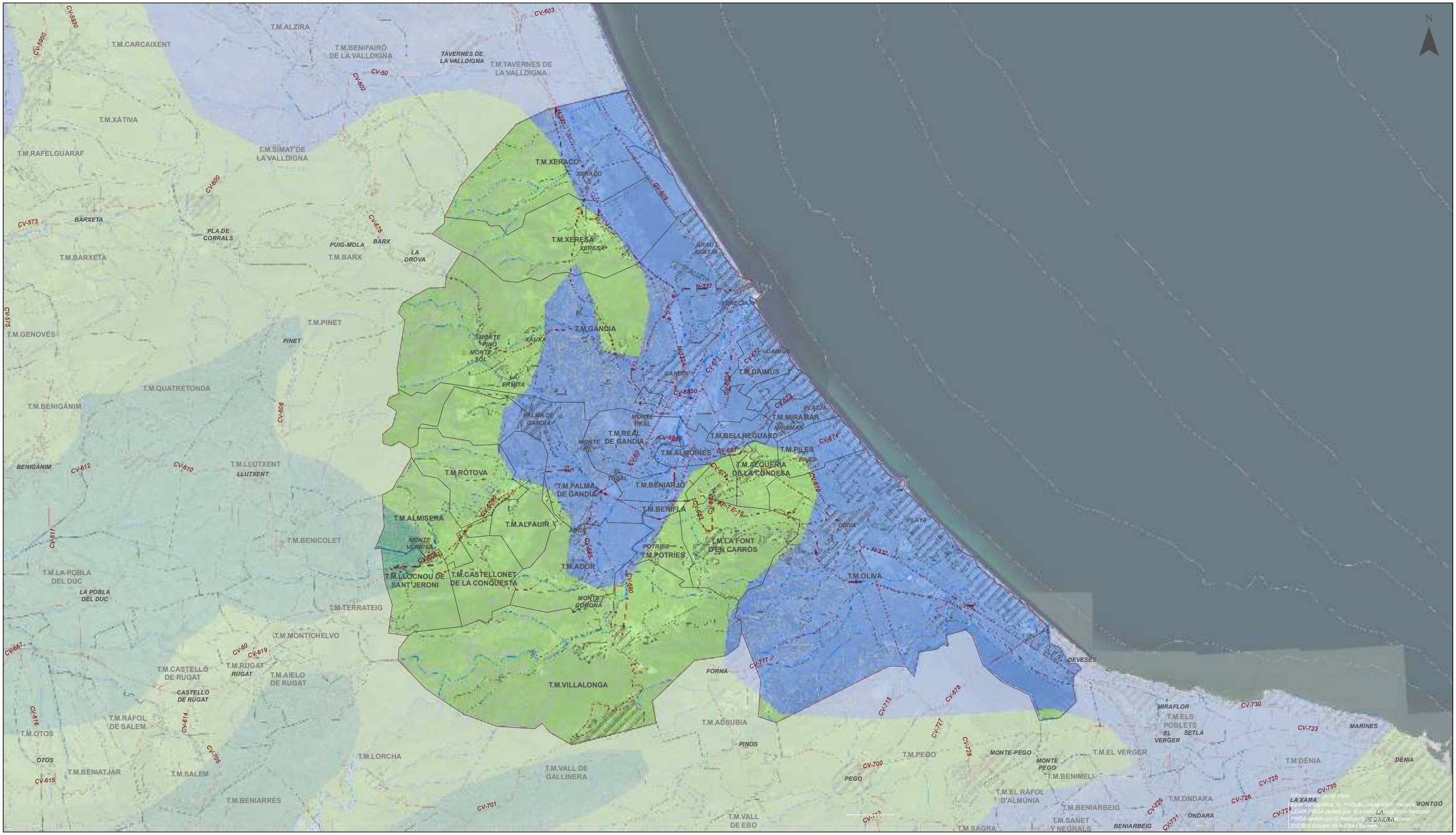

LEYENDA

Asistencia técnica del COR para la redacción de un Plan Director para el área de gestión, la asistencia técnica global del COR y el control de pesajes en las plantas de transferencia

ÁMBITO

EDAFOLOGÍA

ORDEN, SUBORDEN, GRUPO

- ENTISOL, ORTHENT, XERORTHENT
- ENTISOL, ORTHENT, XERORTHENT+XEROFLUVENT
- INCEPTISOL, OCHREPT, XEROCHREPT

DOCUMENTACIÓN TEMÁTICA

Plano:
UNIDADES EDAFOLÓGICAS

Comarca:
LA SAFOR

Escala:
1:125.000

Sist. coordenadas:
ETRS 1989 UTM Zone 30N

Nº Plano:
TE-05 (hoja 3 de 5)

Autora del proyecto:
Mavi Vivas Bellver
Lda en CC Biológicas y CC Ambientales

IDOM

COR Consorci per a la gestió de residus

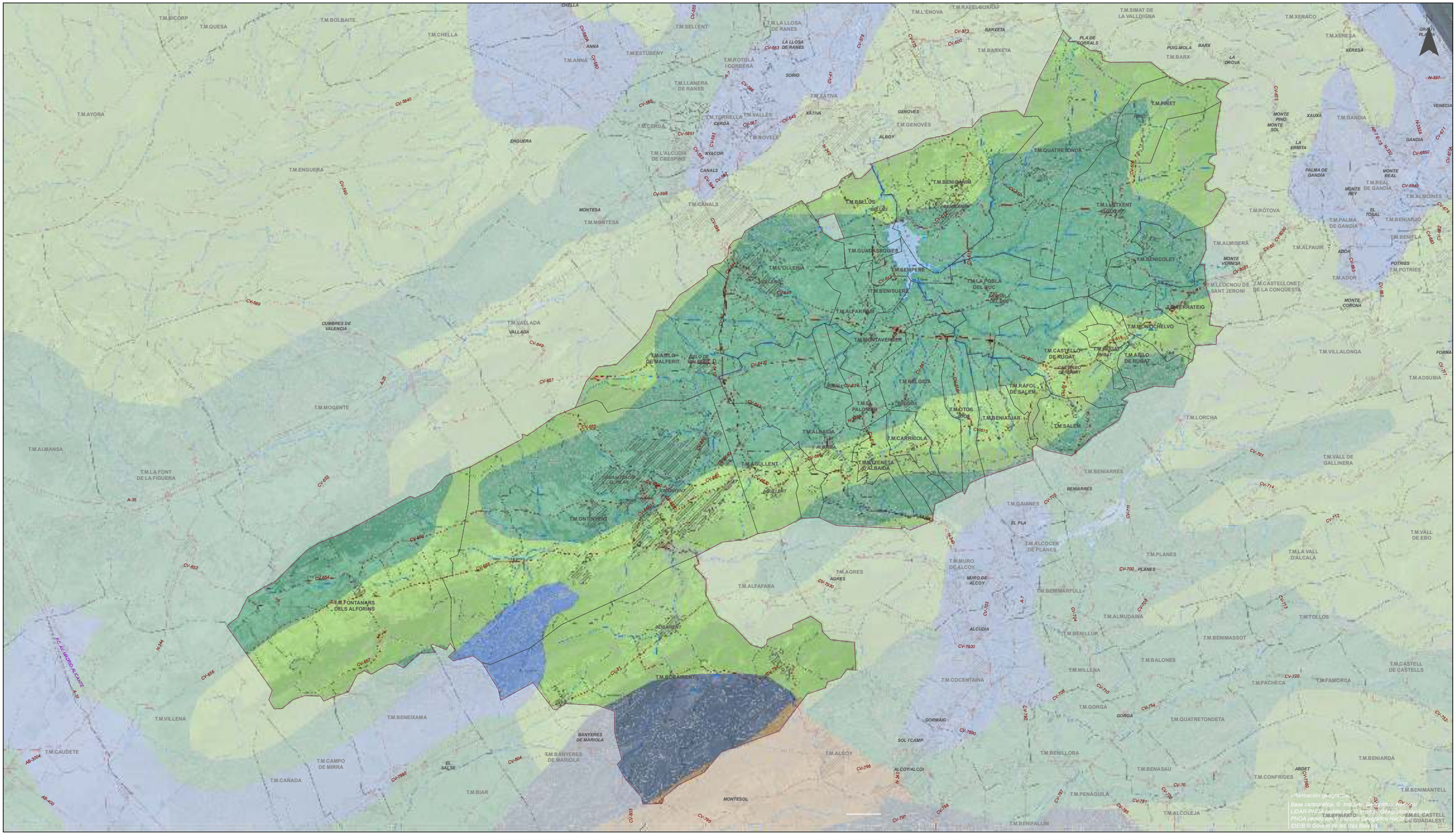
T.M.BICORP
T.M.QUESA
T.M.BOLBAITE
T.M.CHELLA
T.M.AYORA
T.M.ENGUERA
T.M.ANNA
T.M.ESTUBENY
T.M.SELLENT
T.M.LA LLOSA DE RANES
T.M.ROTGLÀ I CORBERÀ
T.M.LLANERA DE RANES
T.M.CERDÀ
T.M.TORRELLA
T.M.VALLÉS
T.M.NOVELE
T.M.L'ALCUDIA DE CRESPINS
T.M.CANALS
T.M.MONTESA
T.M.VALLADA
T.M.MOGENTE
T.M.ALMANSA
T.M.LA FONT DE LA FIGUERA
T.M.ONTINYENT
T.M.AGULLENT
T.M.FONTANARS DELS ALFORINS
T.M.VILLENA
T.M.BENEIXAMA
T.M.CAUDETE
T.M.CAMPO DE MIRRA
T.M.CAÑADA
T.M.BIAR
T.M.BANYERES DE MARIOLA
T.M.BOCAIRENT
T.M.ALFAFARA
T.M.AGRES
T.M.MURO DE ALCOY
T.M.ALCOCER DE PLANES
T.M.PLANES
T.M.BENIMARFULL
T.M.ALMUDAINA
T.M.BENILLUP
T.M.MILLENA
T.M.COCENTAINA
T.M.ALCOY
T.M.BENILLOBA
T.M.BENASAU
T.M.PENÀGUILA
T.M.ALCOLEJA
T.M.BENIFALLIM
T.M.L'ENOVA
T.M.RAFELGUARAF
T.M.SIMAT DE LA VALLDIGNA
T.M.BARXETA
T.M.XÀTIVA
T.M.GENOVÉS
T.M.BENIGÀNIM
T.M.BELLÚS
T.M.GUADASSEQUIES
T.M.L'OLLERIA
T.M.SEMPERE
T.M.BENISUERA
T.M.ALFARRÓS
T.M.MONTAVERNER
T.M.AIELO DE MALFERIT
T.M.BELGIDA
T.M.EL PALOMAR
T.M.ALBAIDA
T.M.CARRÍCOLA
T.M.L'ALCUDIETA D'ALBAIDA
T.M.MOTOS
T.M.BENIATJAR
T.M.RÁFOL DE SALEM
T.M.SALEM
T.M.CASTELLÓ DE RUGAT
T.M.RUGAT
T.M.AIELO DE RUGAT
T.M.LA POBLA DEL DUC
T.M.FERRATEIG
T.M.MONCHELVO
T.M.QUATRETONDA
T.M.LLUTXENT
T.M.PINET
T.M.RÓTOVA
T.M.ALMISERÀ
T.M.BENICOLET
T.M.LLOCNOU DE SANT JERONI
T.M.CASTELLONET DE LA CONQUESTA
T.M.ALFAUIR
T.M.PALMA DE GANDÍA
T.M.REAL DE GANDÍA
T.M.ADOR
T.M.POTRIES
T.M.BENIFLÀ
T.M.BENIARJÓ
T.M.ALMOINES
T.M.GANDIA
T.M.VILLALONGA
T.M.ADSUBIA
T.M.LORCHA
T.M.VALL DE GALLINERA
T.M.BENIARRÉS
T.M.GAIANES
T.M.ALCOCER DE PLANES
T.M.MURO DE ALCOY
T.M.LA VALL D'ALCALÀ
T.M.VALL DE EBO
T.M.TOLLOS
T.M.BENIMASSOT
T.M.BALONES
T.M.CASTELL DE CASTELLS
T.M.FACHECA
T.M.FAMORCA
T.M.GORGA
T.M.QUATRETONDETA
T.M.BENIARDÁ
T.M.CONFRIDES
T.M.BENIMANTELL
T.M.ALCOLEJA
T.M.BENIFALLIM
T.M.BENIARRÉS
T.M.VALL DE GALLINERA
CV-595
CV-5654
CV-590
CV-563
CV-578
CV-573
CV-600
CV-41
CV-5840
CV-5851
CV-593
CV-597
CV-645
CV-5852
CV-5853
CV-5854
CV-598
CV-596
CV-649
CV-651
CV-640
CV-6420
CV-652
CV-655
CV-6421
CV-6422
CV-6423
CV-6424
CV-6425
CV-6426
CV-6427
CV-6428
CV-653
CV-654
CV-656
CV-657
CV-7950
CV-804
CV-803
CV-795
CV-796
CV-797
CV-7990
CV-7991
CV-7992
CV-7993
CV-7994
CV-7995
CV-7996
CV-7997
CV-7998
CV-7999
CV-8000
CV-8001
CV-8002
CV-8003
CV-8004
CV-8005
CV-8006
CV-8007
CV-8008
CV-8009
CV-8010
CV-8011
CV-8012
CV-8013
CV-8014
CV-8015
CV-8016
CV-8017
CV-8018
CV-8019
CV-8020
CV-8021
CV-8022
CV-8023
CV-8024
CV-8025
CV-8026
CV-8027
CV-8028
CV-8029

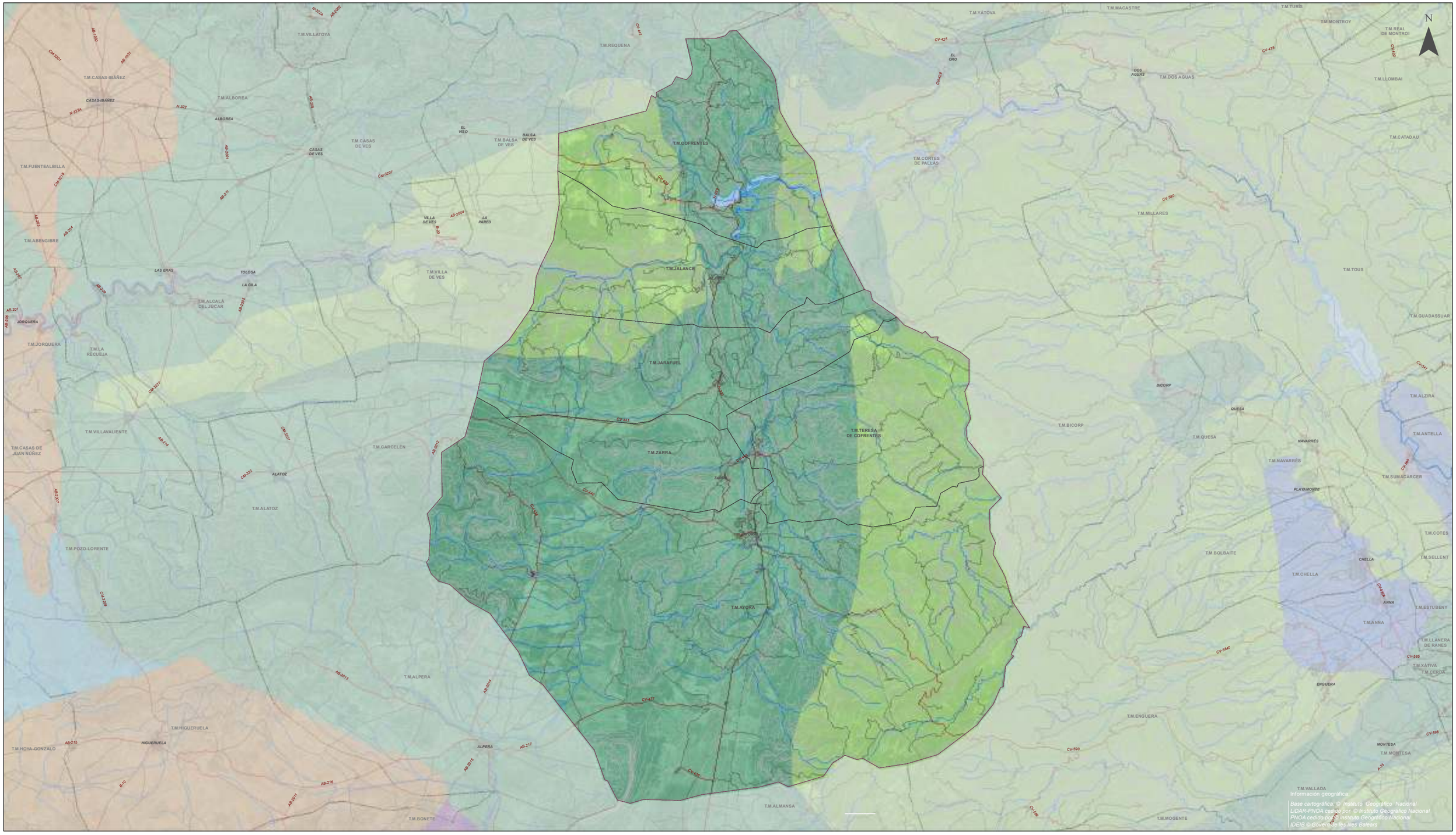

LEYENDA

ÁMBITO

EDAFOLOGÍA

ORDEN, SUBORDEN, GRUPO

- ARIDISOL, ORTHID, CALCIORTHID
- ARIDISOL, ORTHID, CALCIORTHID+CAMBORTHID
- ARIDISOL, ORTHID, CAMBORTHID
- ENTISOL, ORTHENT, XERORTHENT
- ENTISOL, ORTHENT, XERORTHENT+XEROFLUVENT
- INCEPTISOL, OCHREPT, XEROCHREPT

Asistencia técnica del COR para la redacción de un Plan Director para el área de gestión, la asistencia técnica global del COR y el control de pesajes en las plantas de transferencia

DOCUMENTACIÓN TEMÁTICA

Plano:
UNIDADES EDAFOLÓGICAS

Comarca:
VALLE DE AYORA-COFRENTES

Escala:
1:200.000

Sist. coordenadas:
ETRS 1989 UTM Zone 30N

Nº Plano:
TE-05 (hoja 5 de 5)

Autora del proyecto:
Mavi Vivas Bellver
Lda en CC Biológicas y CC Ambientales

IDOM

COR Consorci per a la gestió dels residus

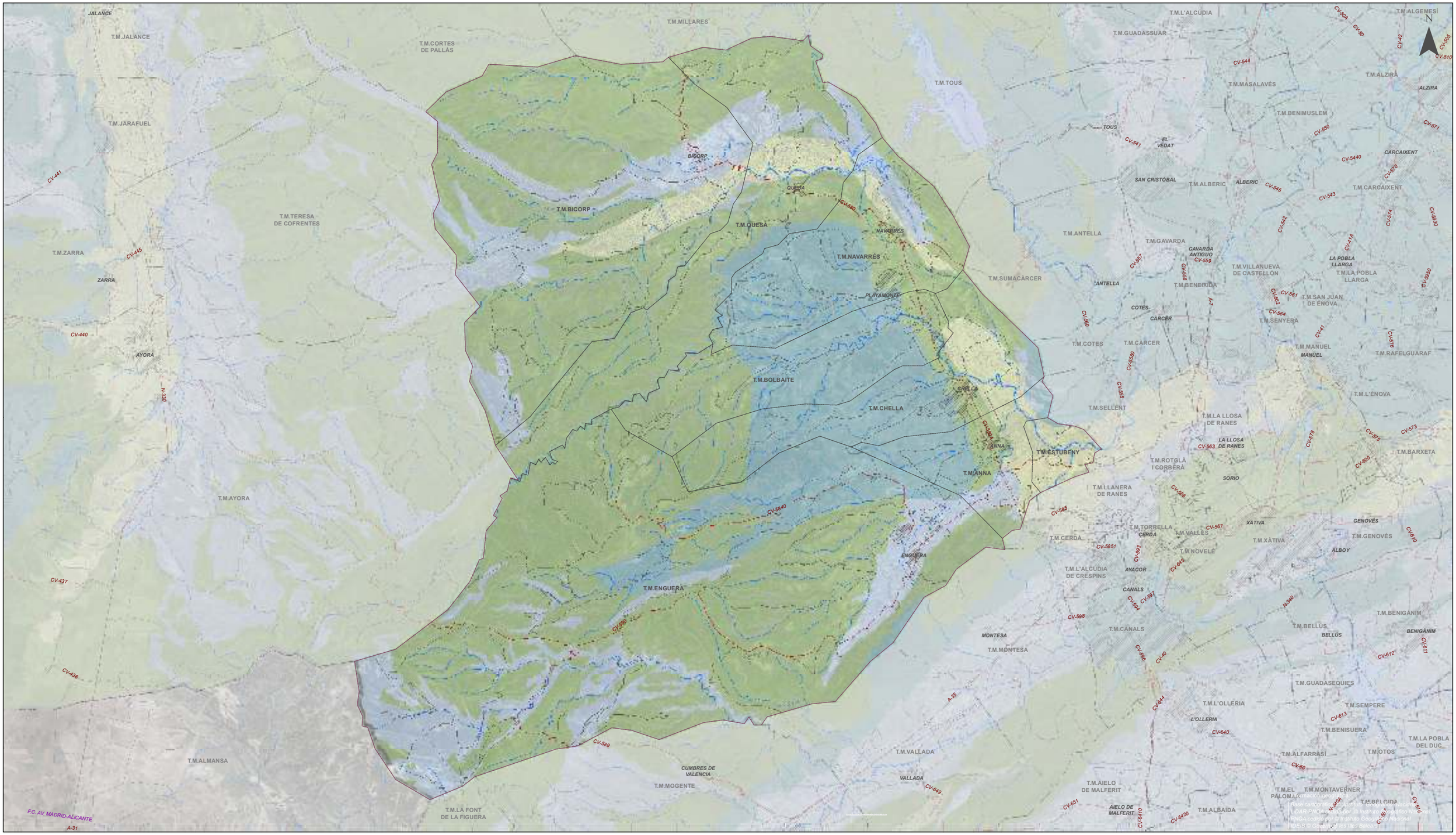

LEYENDA

Asistencia técnica del COR para la redacción de un Plan Director para el área de gestión, la asistencia técnica global del COR y el control de pesajes en las plantas de transferencia

ÁMBITO

VULNERABILIDAD DE ACUÍFEROS

- MUY BAJA
- BAJA
- MEDIA
- ALTA
- MUY ALTA

DOCUMENTACIÓN TEMÁTICA

Plano:
VULNERABILIDAD DE ACUÍFEROS

Comarca:
CANAL DE NAVARRÉS

Escala:
1:150.000

Sist. coordenadas:
ETRS 1989 UTM Zone 30N

Nº Plano:
TE-06 (hoja 1 de 5)

Autora del proyecto:

Mavi Vivas Bellver
Lda en CC Biológicas y CC Ambientales

IDOM COR Consorci per a la gestió de residus

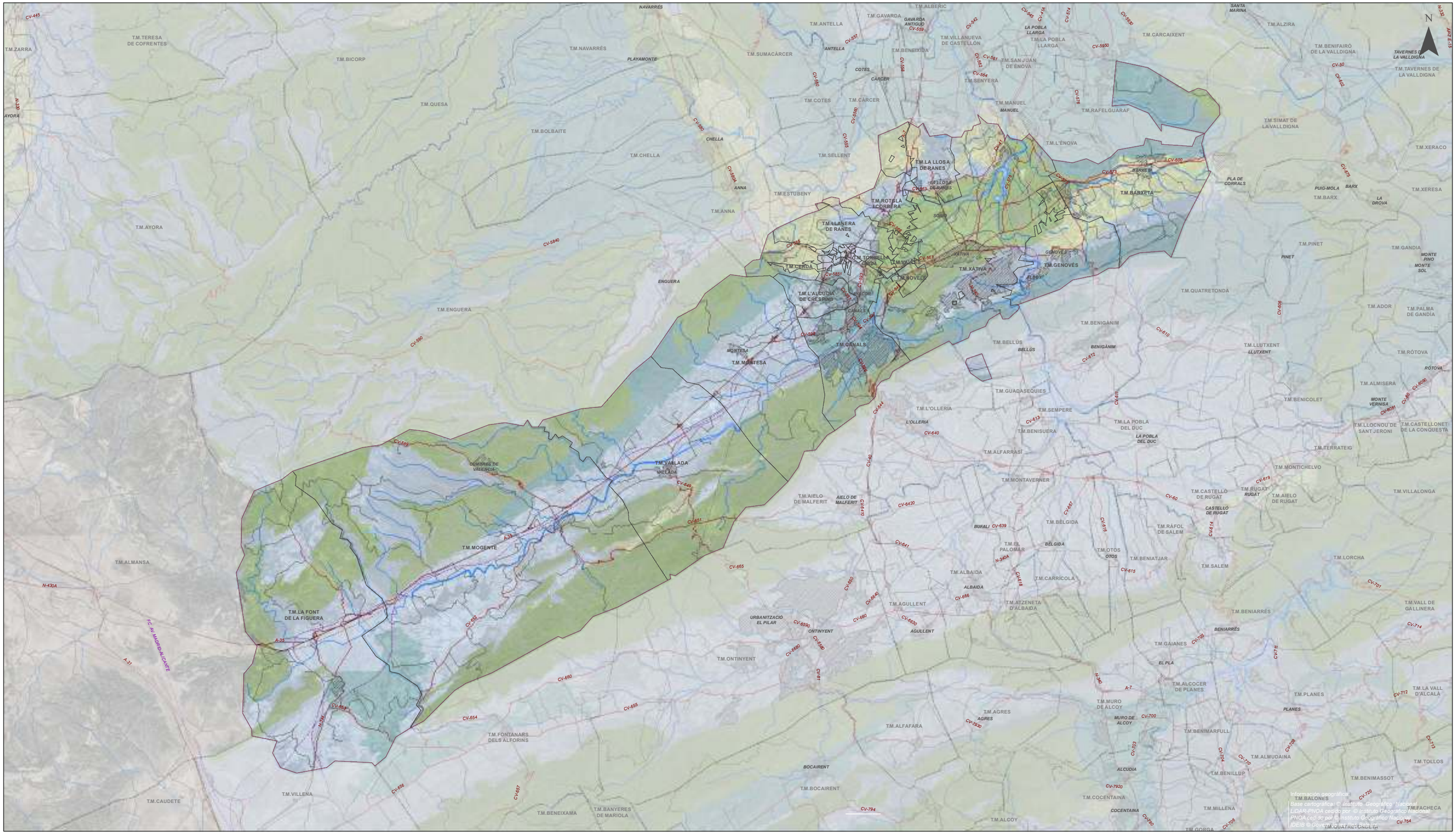
T.M.ZARRA
T.M.TERESA DE COFRENTES
T.M.BICORP
T.M.QUESA
T.M.BOLBAITE
T.M.CHELLA
T.M.AYORA
T.M.ENGUERA
T.M.NAVARRÉS
T.M.ANTELLA
T.M.GAVARDA
T.M.ALBERIC
T.M.SUMACÁRCER
T.M.COTES
T.M.CÁRCER
T.M.SELLENT
T.M.ESTUBENY
T.M.ANNA
T.M.BENEIXIDA
T.M.VILLANUEVA DE CASTELLÓN
T.M.LA POBLA LLARGA
T.M.SAN JUAN DE ENOVA
T.M.SENYERA
T.M.MANUEL
T.M.RAFELGUARAF
T.M.L'ÈNOVA
T.M.LA LLOSA DE RANES
T.M.ROTGLÀ I CORBERÀ
T.M.LLANERA DE RANES
T.M.TORBELLA
T.M.VILLES
T.M.CERDÀ
T.M.BOVERA
T.M.L'ALCUDIA DE CRESPINS
T.M.CANALS
T.M.MONTESA
T.M.VALLADA
T.M.MOGENTE
T.M.ALMANSA
T.M.LA FONT DE LA FIGUERA
T.M.FONTANARS DELS ALFORINS
T.M.VILLENA
T.M.CAUDETE
T.M.BENEIXAMA
T.M.BANYERES DE MARIOLA
T.M.ONTINYENT
T.M.AGULLENT
T.M.ALBAIDA
T.M.CARRÍCOLA
T.M.ATZENETA D'ALBAIDA
T.M.EL PALOMAR
T.M.BÈLGIDA
T.M.OTOS
T.M.BENIATJAR
T.M.RÁFOL DE SALEM
T.M.SALEM
T.M.ALCOCER DE PLANES
T.M.MURO DE ALCOY
T.M.AGRES
T.M.ALFAFARA
T.M.BENIMARFULL
T.M.ALMUDAINA
T.M.BENILLUP
T.M.COCENTAINA
T.M.ALCOY
T.M.GORGA
T.M.MILLENA
T.M.BENIMASSOT
T.M.TOLLOS
T.M.BALONES
T.M.FACHECA
T.M.QUATRETONDETA
T.M.LORCHA
T.M.VALL DE GALLINERA
T.M.BENIARRÉS
T.M.GAIANES
T.M.PLANES
T.M.LA VALL D'ALCALÀ
T.M.BENIGÀNIM
T.M.BELLÚS
T.M.GUADASEQUIES
T.M.L'OLLERIA
T.M.SEMPERE
T.M.BENISUERA
T.M.LA POBLA DEL DUC
T.M.ALFARRASÍ
T.M.MONTAVERNER
T.M.AIELO DE MALFERIT
T.M.CASTELLÓ DE RUGAT
T.M.RUGAT
T.M.AIELO DE RUGAT
T.M.MONTICHELVO
T.M.TERRATEIG
T.M.LLOCNOU DE SANT JERONI
T.M.CASTELLONET DE LA CONQUESTA
T.M.ALMISERA
T.M.BENICOLET
T.M.VILLALONGA
T.M.LLUTXENT
T.M.RÒTOVA
T.M.ADOR
T.M.PALMA DE GANDÍA
T.M.PINET
T.M.GANDIA
T.M.XERACO
T.M.XERESA
T.M.BARX
T.M.XÀTIVA
T.M.GENOVÉS
T.M.BARXETA
T.M.SIMAT DE LA VALLDIGNA
T.M.BENIFAIRÓ DE LA VALLDIGNA
T.M.TAVERNES DE LA VALLDIGNA
T.M.ALZIRA
T.M.CARCAIXENT
NAVARRÉS
PLAYAMONTE
ANTELLA
COTES
CÁRCER
CHELLA
ANNA
ENGUERA
SORO
XÀTIVA
GENOVÉS
ALBAIDA
BUFALI
AGULLENT
ONTINYENT
BOCAIRENT
MONTESA
VALLADA
CANALS
ALCUDIA
COCENTAINA
AGRES
MURO DE ALCOY
PLANES
BENIARRÉS
BÈLGIDA
OTOS
BENIGÀNIM
BELLÚS
L'OLLERIA
BENISUERA
LA POBLA DEL DUC
LLUTXENT
RÒTOVA
MONTE VERNISA
PINET
MONTE PINO
MONTE SOL
PUIG-MOLA
BARX
LA DROVA
PLA DE CORRALS
SANTA MARINA
TAVERNES DE LA VALLDIGNA
GAVARDA ANTIGUO
LA POBLA LLARGA
LA LLOSA DE RANES
BARXETA
CV-445
CV-557
CV-558
CV-559
CV-542
CV-561
CV-564
CV-575
CV-574
CV-5930
CV-5950
CV-50
CV-602
CV-600
CV-573
CV-675
CV-5580
CV-555
CV-5584
CV-5840
CV-5851
CV-563
CV-562
CV-564
CV-590
CV-5841
CV-5842
CV-5843
CV-5844
CV-5845
CV-5846
CV-5847
CV-5848
CV-5849
CV-5850
CV-5852
CV-5853
CV-5854
CV-5855
CV-5856
CV-5857
CV-5858
CV-5859
CV-5860
CV-5861
CV-5862
CV-5863
CV-5864
CV-5865
CV-5866
CV-5867
CV-5868
CV-5869
CV-5870
CV-5871
CV-5872
CV-5873
CV-5874
CV-5875
CV-5876
CV-5877
CV-5878
CV-5879
CV-5880
CV-5881
CV-5882
CV-5883
CV-5884
CV-5885
CV-5886
CV-5887
CV-5888
CV-5889
CV-5890
CV-5891



LEYENDA

ÁMBITO

VULNERABILIDAD DE ACUÍFEROS

- MUY BAJA
- BAJA
- MEDIA
- ALTA
- MUY ALTA

Asistencia técnica del COR para la redacción de un Plan Director para el área de gestión, la asistencia técnica global del COR y el control de pesajes en las plantas de transferencia

DOCUMENTACIÓN TEMÁTICA

Plano:
VULNERABILIDAD DE ACUÍFEROS

Comarca:
LA SAFOR

Escala:
1:125.000

Sist. coordenadas:
ETRS 1989 UTM Zone 30N

Nº Plano:
TE-06 (hoja 3 de 5)

Autora del proyecto:
Mavi Vivas Bellver
Lda en CC Biológicas y CC Ambientales

IDOM

COR Consorci per a la gestió de residus

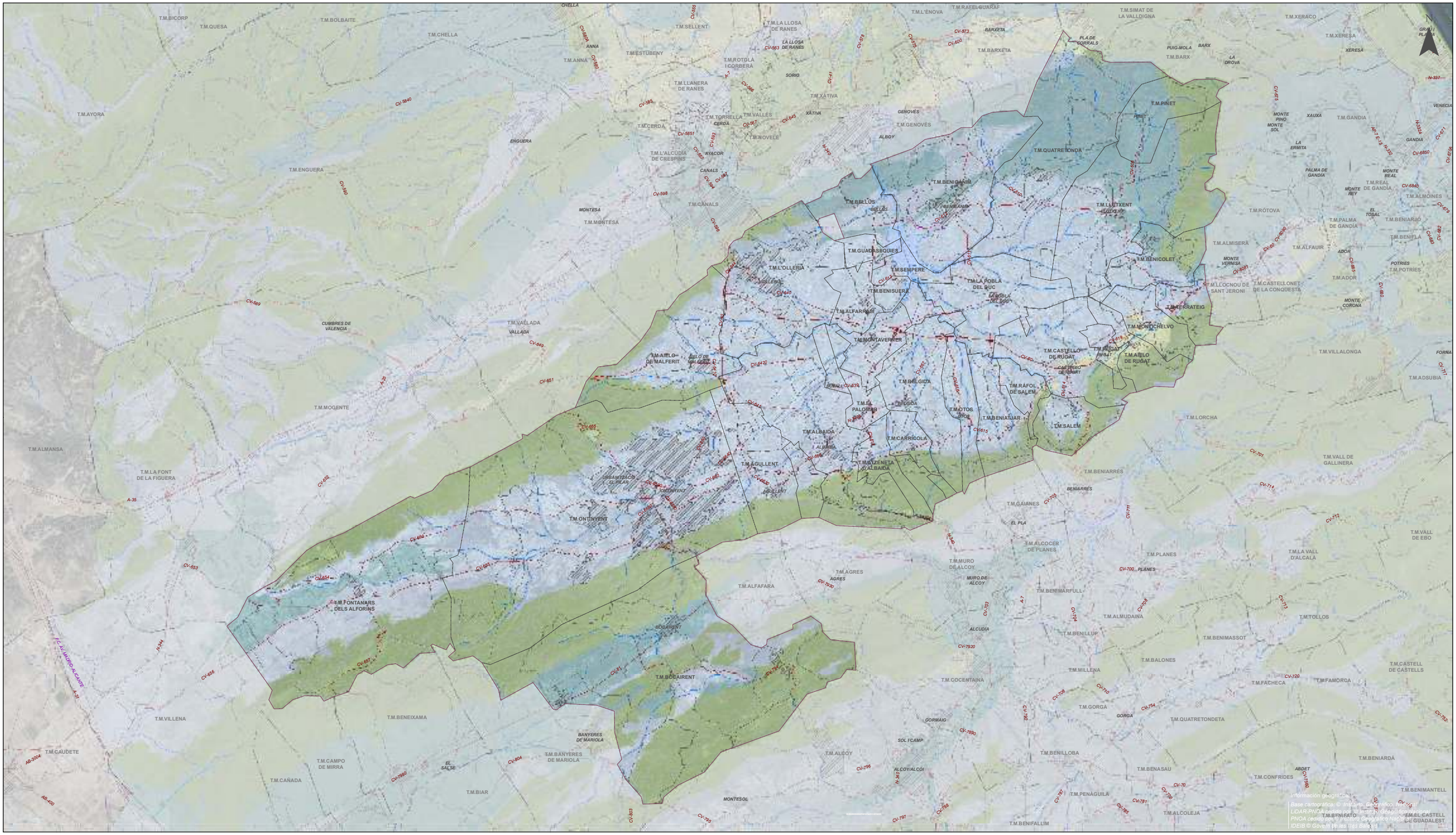
T.M.BICORP
T.M.QUESA
T.M.BOLBAITE
T.M.CHELLA
T.M.AYORA
T.M.ENGUERA
T.M.VALLADA
CUMBRES DE VALENCIA
T.M.MOGENTE
T.M.ALMANSA
T.M.LA FONT DE LA FIGUERA
T.M.VILLENA
T.M.BENEIXAMA
T.M.CAUDETE
T.M.CAMPO DE MIRRA
T.M.CAÑADA
T.M.BIAR
T.M.ONTINYENT
T.M.FONTANARS DELS ALFORINS
T.M.BOCAIRENT
T.M.ALFAFARA
T.M.AGRES
T.M.BANYERES DE MARIOLA
T.M.ALCOY
MONTESOL
T.M.MURO DE ALCOY
T.M.ALCOCER DE PLANES
T.M.PLANES
T.M.BENIMARFULL
T.M.ALMUDAINA
T.M.BENILLUP
T.M.COCENTAINA
T.M.MILLENA
T.M.BENILLOBA
T.M.BENASAU
T.M.PENAGUILA
T.M.ALCOLEJA
T.M.BENIFALLIM
T.M.GORGA
T.M.QUATRETONDETA
T.M.BALONES
T.M.BENIMASSOT
T.M.TOLLOS
T.M.CONFRIDES
T.M.BENIARDÀ
T.M.BENIMANTELL
T.M.CASTELL DE CASTELLS
T.M.FAMORCA
T.M.FACHECA
T.M.LA VALL D'ALCALÀ
T.M.VALL DE EBO
T.M.VALL DE GALLINERA
T.M.BENIARRÉS
T.M.GAIANES
T.M.ALCOCER DE PLANES
T.M.LORCHA
T.M.ADSUBIA
T.M.VILLALONGA
T.M.RÒTOVA
T.M.ALMISERÀ
T.M.ALFAUIR
T.M.ADOR
T.M.POTRIES
T.M.BENIFLÀ
T.M.BENICOLET
T.M.LLOCNOU DE SANT JERONI
T.M.CASTELLONET DE LA CONQUESTA
T.M.FERRATEIG
T.M.MONTCHELVO
T.M.RUGAT
T.M.AIELO DE RUGAT
T.M.CASTELLÓ DE RUGAT
T.M.RÁFOL DE SALEM
T.M.SALEM
T.M.BENIATJAR
T.M.OTOS
T.M.EL PALOMAR
T.M.BELGIDA
T.M.CARRÍCOLA
T.M.ALBAIDA
T.M.AGULLENT
T.M.L'ALCÚDIA DE CRESPINS
T.M.CANALS
T.M.MONTESA
T.M.L'OLLERIA
T.M.GUADASEQUIES
T.M.BENISUERA
T.M.ALFARRASÍ
T.M.MONTAVERNER
T.M.SEMPERE
T.M.LA POBLA DEL DUC
T.M.BENICULL
T.M.BENIGÀNIM
T.M.LLUTXENT
T.M.GENOVÉS
T.M.NOVELE
T.M.TORRELLA
T.M.VALLÉS
T.M.CERDÀ
T.M.ROTGLÀ I CORBERÀ
T.M.LLANERA DE RANES
T.M.LA LLOSA DE RANES
T.M.SELLENT
T.M.ESTUBENY
T.M.ANNA
T.M.XÀTIVA
T.M.L'ENOVA
T.M.RAFELGUARAF
T.M.BARXETA
T.M.SIMAT DE LA VALLDIGNA
T.M.XERACO
T.M.XERESA
T.M.BARX
T.M.PINET
T.M.QUATRETONDA
T.M.GANDIA
T.M.REAL DE GANDÍA
T.M.PALMA DE GANDÍA
T.M.ALMOINES
T.M.BENIARJÓ
PLA DE CORRALS
PUIG-MOLA
BARX
LA DROVA
XERESA
PINET
MONTE PINO
MONTE SOL
XAUXA
LA ERMITA
PALMA DE GANDÍA
MONTE REAL
MONTE REY
EL TOSAL
ADOR
MONTE VERNISA
POTRIES
MONTE CORONA
CASTELLÓ DE RUGAT
RUGAT
BELGIDA
ALBAIDA
AGULLENT
ONTINYENT
BOCAIRENT
AGRES
ALCUDIA
GORGA
GORMAIG
SOL I CAMP
ALCOY/ALCOI
MURO DE ALCOY
PLANES
BENIARRÉS
EL PLA
ABDET
MONTESA
ENGUERA
CANALS
ALBOY
SORIO
XÀTIVA
GENOVÉS
CERDÀ
AYACOR
BENIGÀNIM
BENICULL
EGLAS
BENISUERA
VALLADA
OLLERIA
LA POBLA DEL DUC
CHELLA
ANNA
LA LLOSA DE RANES
BARXETA
PLA DE CORRALS
PUIG-MOLA
BARX
LA DROVA
XERESA
PINET
XAUXA
LA ERMITA
PALMA DE GANDÍA
MONTE REY
EL TOSAL
ADOR
MONTE VERNISA
POTRIES
MONTE CORONA
CASTELLÓ DE RUGAT
RUGAT
BELGIDA
ALBAIDA
AGULLENT
ONTINYENT
BOCAIRENT
AGRES
ALCUDIA
GORGA
GORMAIG
SOL I CAMP
ALCOY/ALCOI
MURO DE ALCOY
PLANES
BENIARRÉS
EL PLA
ABDET
MONTESA
ENGUERA
CANALS
ALBOY
SORIO
XÀTIVA
GENOVÉS
CERDÀ
AYACOR
BENIGÀNIM
BENICULL
EGLAS
BENISUERA
VALLADA
OLLERIA
LA POBLA DEL DUC
CHELLA
ANNA
LA LLOSA DE RANES
BARXETA
CV-5605
CV-5604
CV-5640
CV-560
CV-589
CV-649
CV-651
CV-652
CV-653
CV-654
CV-655
CV-656
CV-657
CV-5851
CV-5852
CV-5853
CV-5854
CV-5855
CV-5856
CV-5857
CV-5858
CV-5859
CV-5860
CV-5861
CV-5862
CV-5863
CV-5864
CV-5865
CV-5866
CV-5867
CV-5868
CV-5869
CV-5870
CV-5871
CV-5872
CV-5873
CV-5874
CV-5875
CV-5876
CV-5877
CV-5878
CV-5879
CV-5880
CV-5881
CV-5882
CV-5883
CV-5884
CV-5885
CV-5886
CV-5887
CV-5888
CV-5889
CV-5890

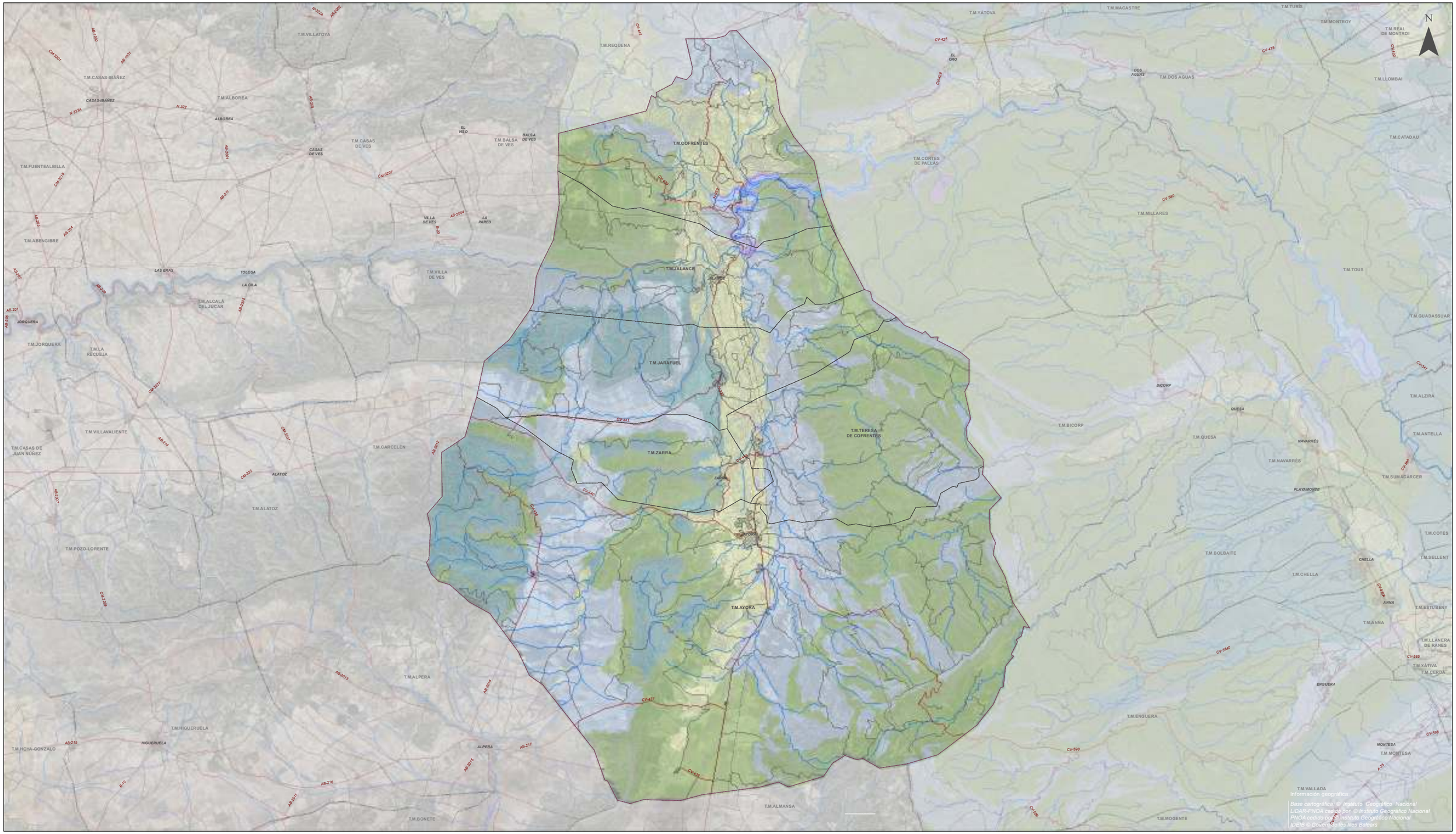

LEYENDA

ÁMBITO

VULNERABILIDAD DE ACUÍFEROS

- MUY BAJA
- BAJA
- MEDIA
- ALTA
- MUY ALTA

Asistencia técnica del COR para la redacción de un Plan Director para el área de gestión, la asistencia técnica global del COR y el control de pesajes en las plantas de transferencia

DOCUMENTACIÓN TEMÁTICA

Plano:
VULNERABILIDAD DE ACUÍFEROS

Comarca:
VALLE DE AYORA-COFRENTES

Escala:
1:200.000

Sist. coordenadas:
ETRS 1989 UTM Zone 30N

Nº Plano:
TE-06 (hoja 5 de 5)

Autora del proyecto:

Mavi Vivas Bellver
Lda en CC Biológicas y CC Ambientales

IDOM

COR Consorcio para la gestión de residuos

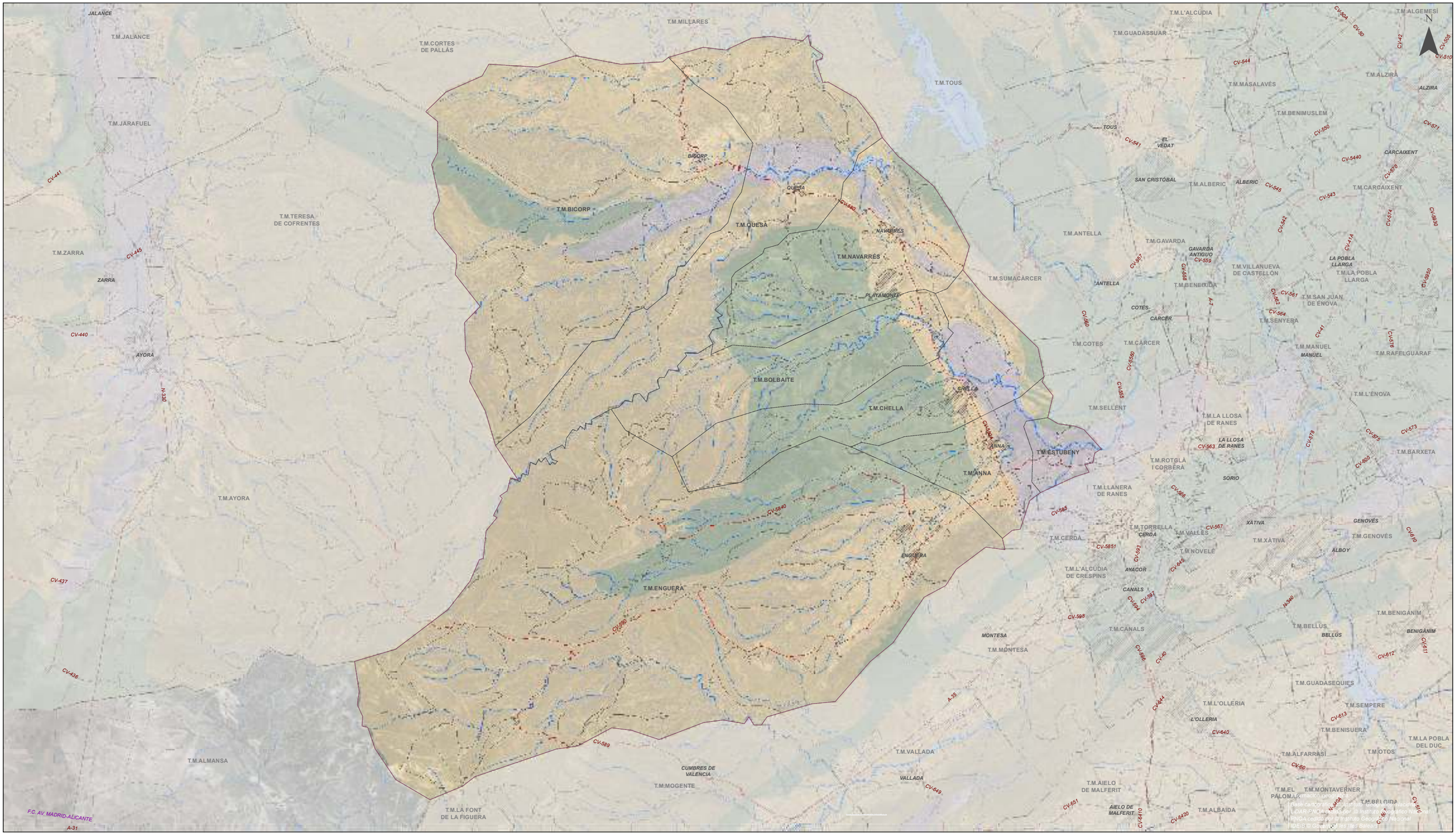

LEYENDA

ÁMBITO

ACCESIBILIDAD A RECURSOS HÍDRICOS

- ALTA
- MEDIA
- BAJA

Asistencia técnica del COR para la redacción de un Plan Director para el área de gestión, la asistencia técnica global del COR y el control de pesajes en las plantas de transferencia

DOCUMENTACIÓN TEMÁTICA

Plano:
ACCESIBILIDAD A RECURSOS HÍDRICOS

Comarca:
CANAL DE NAVARRÉS

Escala:
1:150.000

Sist. coordenadas:
ETRS 1989 UTM Zone 30N

Nº Plano:
TE-07 (hoja 1 de 5)

Autora del proyecto:

Mavi Vivas Bellver
Lda en CC Biológicas y CC Ambientales

IDOM

COR Consorci per a la gestió de residus

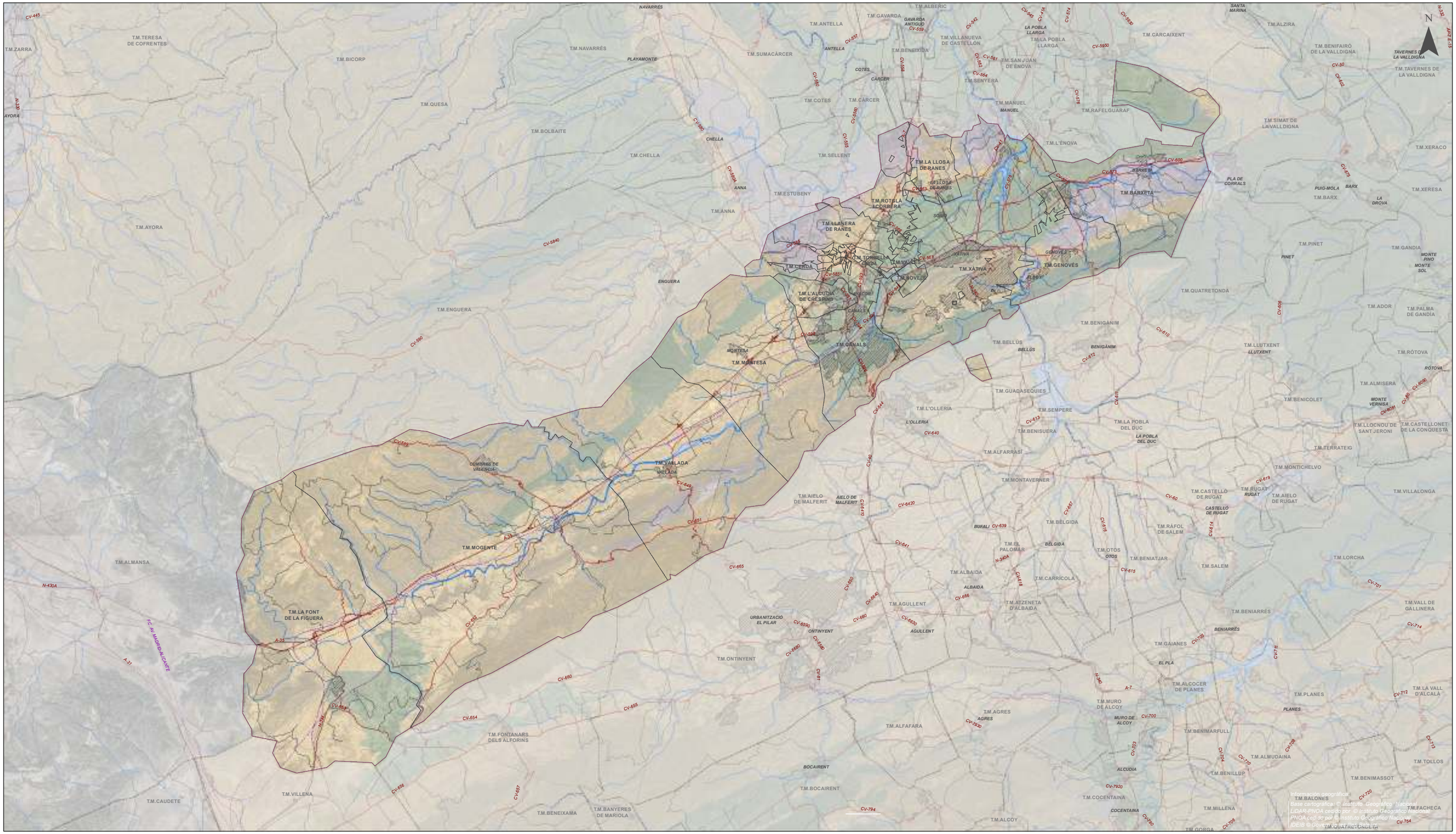
T.M.ZARRA
T.M.TERESA DE COFRENTES
T.M.BICORP
T.M.QUESA
T.M.BOLBAITE
T.M.CHELLA
T.M.AYORA
T.M.ENGUERA
T.M.NAVARRÉS
T.M.ANTELLA
T.M.SUMACÁRCER
T.M.GAVARDA
T.M.ALBERIC
T.M.BENEIXIDA
T.M.VILLANUEVA DE CASTELLÓN
T.M.LA POBLA LLARGA
T.M.SAN JUAN DE ENOVA
T.M.SENYERA
T.M.CARCAIXENT
T.M.ALZIRA
T.M.BENIFAIRÓ DE LA VALLDIGNA
T.M.TAVERNES DE LA VALLDIGNA
T.M.SIMAT DE LA VALLDIGNA
T.M.COTES
T.M.CÁRCER
T.M.MANUEL
T.M.RAFELGUARAF
T.M.L'ENOVA
T.M.SELLENT
T.M.ESTUBENY
T.M.ANNA
T.M.LA LLOSA DE RANES
T.M.ROTGLÀ I CORBERÀ
T.M.LLANERA DE RANES
T.M.TORBELLA
T.M.VALLÉS
T.M.CERDÀ
T.M.NOVELE
T.M.XÀTIVA
T.M.GENOVÉS
T.M.BARXETA
T.M.L'ALCUDIA DE CRESPINS
T.M.CANALS
T.M.MONTESA
T.M.QUATRETONDA
T.M.BENIGÀNIM
T.M.BELLÚS
T.M.LLUTXENT
T.M.RÒTOVA
T.M.ADOR
T.M.PALMA DE GANDÍA
T.M.GANDIA
T.M.PINET
T.M.XERACO
T.M.XERESA
T.M.BARX
T.M.GUADASEQUIES
T.M.L'OLLERIA
T.M.SEMPERE
T.M.BENISUERA
T.M.LA POBLA DEL DUC
T.M.ALMISERA
T.M.BENICOLET
T.M.LLOCNOU DE SANT JERONI
T.M.CASTELLONET DE LA CONQUESTA
T.M.TERRATEIG
T.M.ALFARRASÍ
T.M.MONTICHELVO
T.M.MONTAVERNER
T.M.AIELO DE MALFERIT
T.M.CASTELLÓ DE RUGAT
T.M.RUGAT
T.M.AIELO DE RUGAT
T.M.VILLALONGA
T.M.BÈLGIDA
T.M.RÁFOL DE SALEM
T.M.EL PALOMAR
T.M.OTOS
T.M.BENIATJAR
T.M.SALEM
T.M.LORCHA
T.M.ALBAIDA
T.M.CARRÍCOLA
T.M.AGULLENT
T.M.ATZENETA D'ALBAIDA
T.M.BENIARRÉS
T.M.VALL DE GALLINERA
T.M.GAIANES
T.M.ALCOCER DE PLANES
T.M.PLANES
T.M.LA VALL D'ALCALÀ
T.M.MURO DE ALCOY
T.M.AGRES
T.M.ALFAFARA
T.M.BENIMARFULL
T.M.ALMUDAINA
T.M.BENILLUP
T.M.TOLLOS
T.M.BENIMASSOT
T.M.BOCAIRENT
T.M.ONTINYENT
T.M.COCENTAINA
T.M.ALCOY
T.M.BALONES
T.M.FACHECA
T.M.MILLENA
T.M.GORGA
T.M.QUATRETONDETA
T.M.LLORENÇ DE CARDASSAR
T.M.VILLENA
T.M.CAUDETE
T.M.BENEIXAMA
T.M.BANYERES DE MARIOLA
T.M.FONTANARS DELS ALFORINS
T.M.LA FONT DE LA FIGUERA
T.M.ALMANSA
T.M.MOGENTE
T.M.VALLADA
T.M.AIELO DE MALFERIT
T.M.ALBAIDA
T.M.AGULLENT
T.M.ONTINYENT
T.M.BOCAIRENT
T.M.ALCOY
T.M.MOGENTE
T.M.VALLADA
T.M.LA FONT DE LA FIGUERA
T.M.ALMANSA
T.M.VILLENA
T.M.CAUDETE
T.M.BENEIXAMA
T.M.BANYERES DE MARIOLA
T.M.FONTANARS DELS ALFORINS
T.M.ONTINYENT
T.M.BOCAIRENT
T.M.ALCOY
T.M.AGULLENT
T.M.ALBAIDA
T.M.CARRÍCOLA
T.M.ATZENETA D'ALBAIDA
T.M.BENIARRÉS
T.M.VALL DE GALLINERA
T.M.GAIANES
T.M.ALCOCER DE PLANES
T.M.PLANES
T.M.LA VALL D'ALCALÀ
T.M.MURO DE ALCOY
T.M.AGRES
T.M.ALFAFARA
T.M.BENIMARFULL
T.M.ALMUDAINA
T.M.BENILLUP
T.M.TOLLOS
T.M.BENIMASSOT
T.M.BALONES
T.M.FACHECA
T.M.MILLENA
T.M.GORGA
T.M.QUATRETONDETA
T.M.COCENTAINA
T.M.LLORENÇ DE CARDASSAR
T.M.BÈLGIDA
T.M.RÁFOL DE SALEM
T.M.EL PALOMAR
T.M.OTOS
T.M.BENIATJAR
T.M.SALEM
T.M.LORCHA
T.M.VILLALONGA
T.M.CASTELLÓ DE RUGAT
T.M.RUGAT
T.M.AIELO DE RUGAT
T.M.MONTICHELVO
T.M.MONTAVERNER
T.M.ALFARRASÍ
T.M.TERRATEIG
T.M.LLOCNOU DE SANT JERONI
T.M.CASTELLONET DE LA CONQUESTA
T.M.BENICOLET
T.M.ALMISERA
T.M.RÒTOVA
T.M.ADOR
T.M.PALMA DE GANDÍA
T.M.GANDIA
T.M.PINET
T.M.XERACO
T.M.XERESA
T.M.BARX
T.M.QUATRETONDA
T.M.BENIGÀNIM
T.M.BELLÚS
T.M.LLUTXENT
T.M.GUADASEQUIES
T.M.L'OLLERIA
T.M.SEMPERE
T.M.BENISUERA
T.M.LA POBLA DEL DUC
T.M.L'ALCUDIA DE CRESPINS
T.M.CANALS
T.M.MONTESA
T.M.LA LLOSA DE RANES
T.M.ROTGLÀ I CORBERÀ
T.M.LLANERA DE RANES
T.M.TORBELLA
T.M.VALLÉS
T.M.CERDÀ
T.M.NOVELE
T.M.XÀTIVA
T.M.GENOVÉS
T.M.BARXETA
T.M.L'ENOVA
T.M.SELLENT
T.M.ESTUBENY
T.M.ANNA
T.M.AYORA
T.M.ENGUERA
T.M.QUESA
T.M.BOLBAITE
T.M.CHELLA
T.M.NAVARRÉS
T.M.ANTELLA
T.M.SUMACÁRCER
T.M.GAVARDA
T.M.ALBERIC
T.M.BENEIXIDA
T.M.VILLANUEVA DE CASTELLÓN
T.M.LA POBLA LLARGA
T.M.SAN JUAN DE ENOVA
T.M.SENYERA
T.M.CARCAIXENT
T.M.ALZIRA
T.M.BENIFAIRÓ DE LA VALLDIGNA
T.M.TAVERNES DE LA VALLDIGNA
T.M.SIMAT DE LA VALLDIGNA
T.M.COTES
T.M.CÁRCER
T.M.MANUEL
T.M.RAFELGUARAF
NAVARRÉS
PLAYAMONTE
COTES
CÁRCER
ANTELLA
GAVARDA ANTIGUO
LA POBLA LLARGA
SANTA MARINA
TAVERNES DE LA VALLDIGNA
CHELLA
ANNA
MANUEL
BARXETA
PLA DE CORRALS
PUIG-MOLA
BARX
LA DROVA
SORO
XÀTIVA
GENOVÉS
ALBAIDA
ENGUERA
CANALS
MONTESA
BENIGÀNIM
BELLÚS
LLUTXENT
RÒTOVA
PINET
MONTE PINO
MONTE SOL
MONTE VERNISA
L'OLLERIA
LA POBLA DEL DUC
BENISUERA
BÈLGIDA
BUFALI
CASTELLÓ DE RUGAT
RUGAT
AIELO DE MALFERIT
BENIARRÉS
EL PLA
ALCUDIA
COCENTAINA
PLANES
MURO DE ALCOY
AGRES
ALBAIDA
AGULLENT
ONTINYENT
BOCAIRENT
URBANITZACIÓ EL PILAR
VALLADA
COMPRAS DE VALENCIA
MOGENTE
CV-445
CV-590
CV-5840
CV-5851
CV-5852
CV-5853
CV-5854
CV-5855
CV-5856
CV-5857
CV-5858
CV-5859
CV-5860
CV-5861
CV-5862
CV-5863
CV-5864
CV-5865
CV-5866
CV-5867
CV-5868
CV-5869
CV-5870
CV-5871
CV-5872
CV-5873
CV-5874
CV-5875
CV-5876
CV-5877
CV-5878
CV-5879
CV-5880
CV-5881
CV-5882
CV-5883
CV-5884
CV-5885
CV-5886
CV-5887
CV-5888
CV-5889
CV-5890



LEYENDA

ÁMBITO

ACCESIBILIDAD A RECURSOS HÍDRICOS

- ALTA
- MEDIA
- BAJA

Asistencia técnica del COR para la redacción de un Plan Director para el área de gestión, la asistencia técnica global del COR y el control de pesajes en las plantas de transferencia

DOCUMENTACIÓN TEMÁTICA

Plano:
ACCESIBILIDAD A RECURSOS HÍDRICOS

Comarca:
LA SAFOR

Escala:
1:125.000

Sist. coordenadas:
ETRS 1989 UTM Zone 30N

Nº Plano:
TE-07 (hoja 3 de 5)

Autora del proyecto:
Mavi Vivas Bellver
Lda en CC Biológicas y CC Ambientales

IDOM

COR Consorci per la gestió de residus

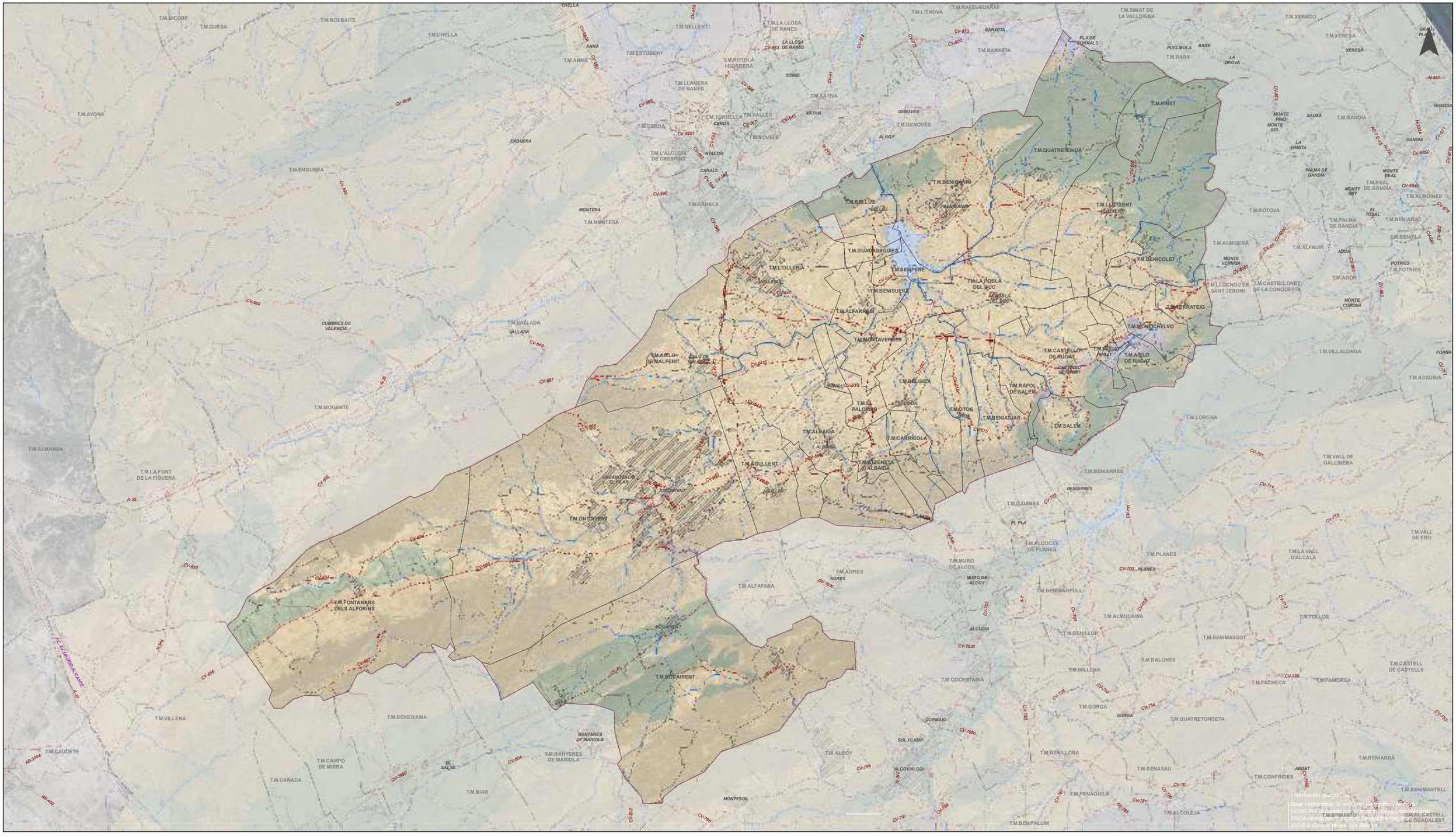
T.M.BICORP
T.M.QUESA
T.M.BOLBAITE
T.M.CHELLA
T.M.SELLENT
T.M.LA LLOSA DE RANES
T.M.ESTUBENY
T.M.ANNA
T.M.ROTGLÀ I CORBERÀ
T.M.LLANERA DE RANES
T.M.XÀTIVA
T.M.CERDÀ
T.M.TORRELLA
T.M.VALLES
T.M.NOVELE
T.M.L'ALCUDIA DE CRESPINS
T.M.ENGUERA
T.M.CANALS
T.M.MONTESA
T.M.L'ENOVA
T.M.RAFELGUARAF
T.M.BARXETA
T.M.SIMAT DE LA VALLDIGNA
T.M.XERACO
T.M.XERESA
T.M.BARX
T.M.PINET
T.M.QUATRETONDA
T.M.BENIGÀNIM
T.M.BRÒLIS
T.M.LLUTXENT
T.M.GUADASEQUIES
T.M.L'OLLERIA
T.M.SEMPERE
T.M.BENISUERA
T.M.ALFARRÓS
T.M.LA POBLA DEL DUC
T.M.BENICOLET
T.M.TERRATEIG
T.M.MONTCHELVO
T.M.MONTAVERNER
T.M.CASTELLÓ DE RUGAT
T.M.RUGAT
T.M.AIELO DE RUGAT
T.M.AIELO DE MALFERIT
T.M.BELGIDA
T.M.RÁFOL DE SALEM
T.M.EL PALOMAR
T.M.OTOS
T.M.BENIATJAR
T.M.SALEM
T.M.ALBAIDA
T.M.CARRÍCOLA
T.M.AGULLENT
T.M.BENIARRÉS
T.M.GAIANES
T.M.ONTINYENT
T.M.ALCOCER DE PLANES
T.M.PLANES
T.M.MURO DE ALCOY
T.M.ALFAFARA
T.M.AGRES
T.M.BENIMARFULL
T.M.ALMUDAINA
T.M.BENILLUP
T.M.BENIMASSOT
T.M.TOLLOS
T.M.BALONES
T.M.MILLENA
T.M.COCENTAINA
T.M.FACHECA
T.M.FAMORCA
T.M.CASTELL DE CASTELLS
T.M.GORGA
T.M.QUATRETONDETA
T.M.BENILLOBA
T.M.BENASAU
T.M.CONFRIDES
T.M.BENIMANTELL
T.M.BENIARDÀ
T.M.ALCOLEJA
T.M.BENIFALLIM
T.M.BOCAIRENT
T.M.FONTANARS DELS ALFORINS
T.M.VILLENA
T.M.BENEIXAMA
T.M.BANYERES DE MARIOLA
T.M.CAMPO DE MIRRA
T.M.CAÑADA
T.M.BIAR
T.M.CAUDETE
T.M.ALGOY
T.M.VALLADA
T.M.MOGENTE
T.M.ALMANSA
T.M.LA FONT DE LA FIGUERA
T.M.ONTINYENT
T.M.ALMISERÀ
T.M.RÒTOVA
T.M.PALMA DE GANDÍA
T.M.REAL DE GANDÍA
T.M.ALMOINES
T.M.BENIARJÓ
T.M.BENIFLÀ
T.M.ALFAUIR
T.M.ADOR
T.M.POTRIES
T.M.LLOCNOU DE SANT JERONI
T.M.CASTELLONET DE LA CONQUESTA
T.M.VILLALONGA
T.M.ADSUBIA
T.M.LORCHA
T.M.VALL DE GALLINERA
T.M.VALL DE EBO
T.M.LA VALL D'ALCALÀ
T.M.ALCÚDIA DE CRESPINS
T.M.MONTESA
T.M.ENGUERA
T.M.VALLADA
T.M.ONTINYENT
T.M.AGULLENT
T.M.ALBAIDA
T.M.BOCAIRENT
T.M.BANYERES DE MARIOLA
T.M.BENEIXAMA
T.M.VILLENA
T.M.CAUDETE
T.M.CAÑADA
T.M.BIAR
T.M.CAMPO DE MIRRA
T.M.ALMANSA
T.M.LA FONT DE LA FIGUERA
T.M.MOGENTE
T.M.VALLADA
T.M.ALGOY
T.M.BENILLOBA
T.M.BENASAU
T.M.CONFRIDES
T.M.BENIMANTELL
T.M.BENIARDÀ
T.M.ALCOLEJA
T.M.BENIFALLIM
T.M.BENIARRÉS
T.M.GAIANES
T.M.ALCOCER DE PLANES
T.M.PLANES
T.M.LA VALL D'ALCALÀ
T.M.VALL DE EBO
T.M.ADSUBIA
T.M.VILLALONGA
T.M.LORCHA
T.M.VALL DE GALLINERA
T.M.ALMOINES
T.M.BENIARJÓ
T.M.BENIFLÀ
T.M.ALFAUIR
T.M.ADOR
T.M.POTRIES
T.M.LLOCNOU DE SANT JERONI
T.M.CASTELLONET DE LA CONQUESTA
T.M.RÒTOVA
T.M.ALMISERÀ
T.M.PALMA DE GANDÍA
T.M.REAL DE GANDÍA
T.M.GANDIA
T.M.XERESA
T.M.XERACO
T.M.SIMAT DE LA VALLDIGNA
T.M.L'ENOVA
T.M.RAFELGUARAF
T.M.BARXETA
T.M.PINET
T.M.QUATRETONDA
T.M.BENIGÀNIM
T.M.BRÒLIS
T.M.LLUTXENT
T.M.GUADASEQUIES
T.M.L'OLLERIA
T.M.SEMPERE
T.M.BENISUERA
T.M.ALFARRÓS
T.M.LA POBLA DEL DUC
T.M.BENICOLET
T.M.TERRATEIG
T.M.MONTCHELVO
T.M.MONTAVERNER
T.M.CASTELLÓ DE RUGAT
T.M.RUGAT
T.M.AIELO DE RUGAT
T.M.AIELO DE MALFERIT
T.M.BELGIDA
T.M.RÁFOL DE SALEM
T.M.EL PALOMAR
T.M.OTOS
T.M.BENIATJAR
T.M.SALEM
T.M.ALBAIDA
T.M.CARRÍCOLA
T.M.AGULLENT
T.M.BENIARRÉS
T.M.GAIANES
T.M.ONTINYENT
T.M.ALCOCER DE PLANES
T.M.PLANES
T.M.MURO DE ALCOY
T.M.ALFAFARA
T.M.AGRES
T.M.BENIMARFULL
T.M.ALMUDAINA
T.M.BENILLUP
T.M.BENIMASSOT
T.M.TOLLOS
T.M.BALONES
T.M.MILLENA
T.M.COCENTAINA
T.M.FACHECA
T.M.FAMORCA
T.M.CASTELL DE CASTELLS
T.M.GORGA
T.M.QUATRETONDETA
T.M.BENILLOBA
T.M.BENASAU
T.M.CONFRIDES
T.M.BENIMANTELL
T.M.BENIARDÀ
T.M.ALCOLEJA
T.M.BENIFALLIM
T.M.BOCAIRENT
T.M.FONTANARS DELS ALFORINS
T.M.VILLENA
T.M.BENEIXAMA
T.M.BANYERES DE MARIOLA
T.M.CAMPO DE MIRRA
T.M.CAÑADA
T.M.BIAR
T.M.CAUDETE
T.M.ALGOY
T.M.VALLADA
T.M.MOGENTE
T.M.ALMANSA
T.M.LA FONT DE LA FIGUERA
T.M.ONTINYENT
T.M.ALMISERÀ
T.M.RÒTOVA
T.M.PALMA DE GANDÍA
T.M.REAL DE GANDÍA
T.M.ALMOINES
T.M.BENIARJÓ
T.M.BENIFLÀ
T.M.ALFAUIR
T.M.ADOR
T.M.POTRIES
T.M.LLOCNOU DE SANT JERONI
T.M.CASTELLONET DE LA CONQUESTA
T.M.VILLALONGA
T.M.ADSUBIA
T.M.LORCHA
T.M.VALL DE GALLINERA
T.M.VALL DE EBO
T.M.LA VALL D'ALCALÀ
CHELLA
ANNA
LA LLOSA DE RANES
SORIO
XÀTIVA
GENOVÉS
ALBOY
ENGUERA
AYACOR
CANALS
MONTESA
BARXETA
PLA DE CORRALS
PUIG-MOLA
BARX
LA DROVA
XERESA
PINET
MONTE PINO
MONTE SOL
XAUXA
GANDIA
LA ERMITA
PALMA DE GANDÍA
MONTE REAL
MONTE REY
EL TOSAL
BENIGÀNIM
LLUTXENT
MONTE VERNISA
ADOR
POTRIES
MONTE CORONA
BENICOLET
TERRATEIG
MONTCHELVO
RUGAT
CASTELLÓ DE RUGAT
BELGIDA
OTOS
BENIATJAR
SALEM
CARRÍCOLA
ALBAIDA
AGULLENT
ONTINYENT
BENIARRÉS
EL PLA
ALCOCER DE PLANES
MURO DE ALCOY
ALCUDIA
BOCAIRENT
FONTANARS DELS ALFORINS
VILLENA
BENEIXAMA
BANYERES DE MARIOLA
CAMPO DE MIRRA
CAÑADA
BIAR
CAUDETE
ALGOY
VALLADA
CUMBRES DE VALENCIA
MOGENTE
ALMANSA
LA FONT DE LA FIGUERA
ONTINYENT
ALMISERÀ
RÒTOVA
PALMA DE GANDÍA
REAL DE GANDÍA
ALMOINES
BENIARJÓ
BENIFLÀ
ALFAUIR
ADOR
POTRIES
LLOCNOU DE SANT JERONI
CASTELLONET DE LA CONQUESTA
VILLALONGA
ADSUBIA
LORCHA
VALL DE GALLINERA
VALL DE EBO
LA VALL D'ALCALÀ
GANDIA
XERESA
XERACO
SIMAT DE LA VALLDIGNA
L'ENOVA
RAFELGUARAF
BARXETA
PINET
QUATRETONDA
BENIGÀNIM
BRÒLIS
LLUTXENT
GUADASEQUIES
L'OLLERIA
SEMPERE
BENISUERA
ALFARRÓS
LA POBLA DEL DUC
BENICOLET
TERRATEIG
MONTCHELVO
MONTAVERNER
CASTELLÓ DE RUGAT
RUGAT
AIELO DE RUGAT
AIELO DE MALFERIT
BELGIDA
RÁFOL DE SALEM
EL PALOMAR
OTOS
BENIATJAR
SALEM
ALBAIDA
CARRÍCOLA
AGULLENT
BENIARRÉS
GAIANES
ONTINYENT
ALCOCER DE PLANES
PLANES
MURO DE ALCOY
ALFAFARA
AGRES
BENIMARFULL
ALMUDAINA
BENILLUP
BENIMASSOT
TOLLOS
BALONES
MILLENA
COCENTAINA
FACHECA
FAMORCA
CASTELL DE CASTELLS
GORGA
QUATRETONDETA
BENILLOBA
BENASAU
CONFRIDES
BENIMANTELL
BENIARDÀ
ALCOLEJA
BENIFALLIM
BOCAIRENT
FONTANARS DELS ALFORINS
VILLENA
BENEIXAMA
BANYERES DE MARIOLA
CAMPO DE MIRRA
CAÑADA
BIAR
CAUDETE
ALGOY
VALLADA
CUMBRES DE VALENCIA
MOGENTE
ALMANSA
LA FONT DE LA FIGUERA
ONTINYENT
CV-595
CV-5835
CV-5830
CV-5840
CV-563
CV-573
CV-575
CV-620
CV-41
CV-598
CV-585
CV-5851
CV-593
CV-597
CV-645
CV-5851
CV-591
CV-584
CV-587
CV-598
CV-596
CV-590
CV-589
CV-649
CV-651
CV-6420
CV-6410
CV-6430
CV-6434
CV-6414
CV-6415
CV-6416
CV-6418
CV-6417
CV-6412
CV-6411
CV-6413
CV-6419
CV-6422
CV-6424
CV-6423
CV-6425
CV-6426
CV-6427
CV-6428
CV-6429
CV-655
CV-652
CV-656
CV-654
CV-653
CV-657
CV-656
CV-804
CV-7980
CV-803
CV-795
CV-796
CV-797
CV-798
CV-781
CV-785
CV-787
CV-70
CV-776
CV-7890
CV-7920
CV-7930
CV-703
CV-704
CV-708
CV-706
CV-710
CV-754
CV-720
CV-713
CV-701
CV-714
CV-712
CV-709
CV-771
CV-700
CV-6850
CV-6840
CV-6870
CV-6871
CV-6872
CV-6873
CV-6874
CV-6875
CV-6876
CV-6877
CV-6878
CV-6879
CV-6880
CV-6881
CV-6882
CV-6883
CV-6884
CV-6885
CV-6886
CV-6887
CV-6888
CV-6889
CV-6890
CV-6891
CV-6892
CV-6893
CV-6894
CV-6895
CV-6896
CV-6897
CV-6898
CV-6899
CV-6900
CV-6901
CV-6902
CV-6903
CV-6904
CV-6905
CV-6906
CV-6907
CV-6908
CV-6909

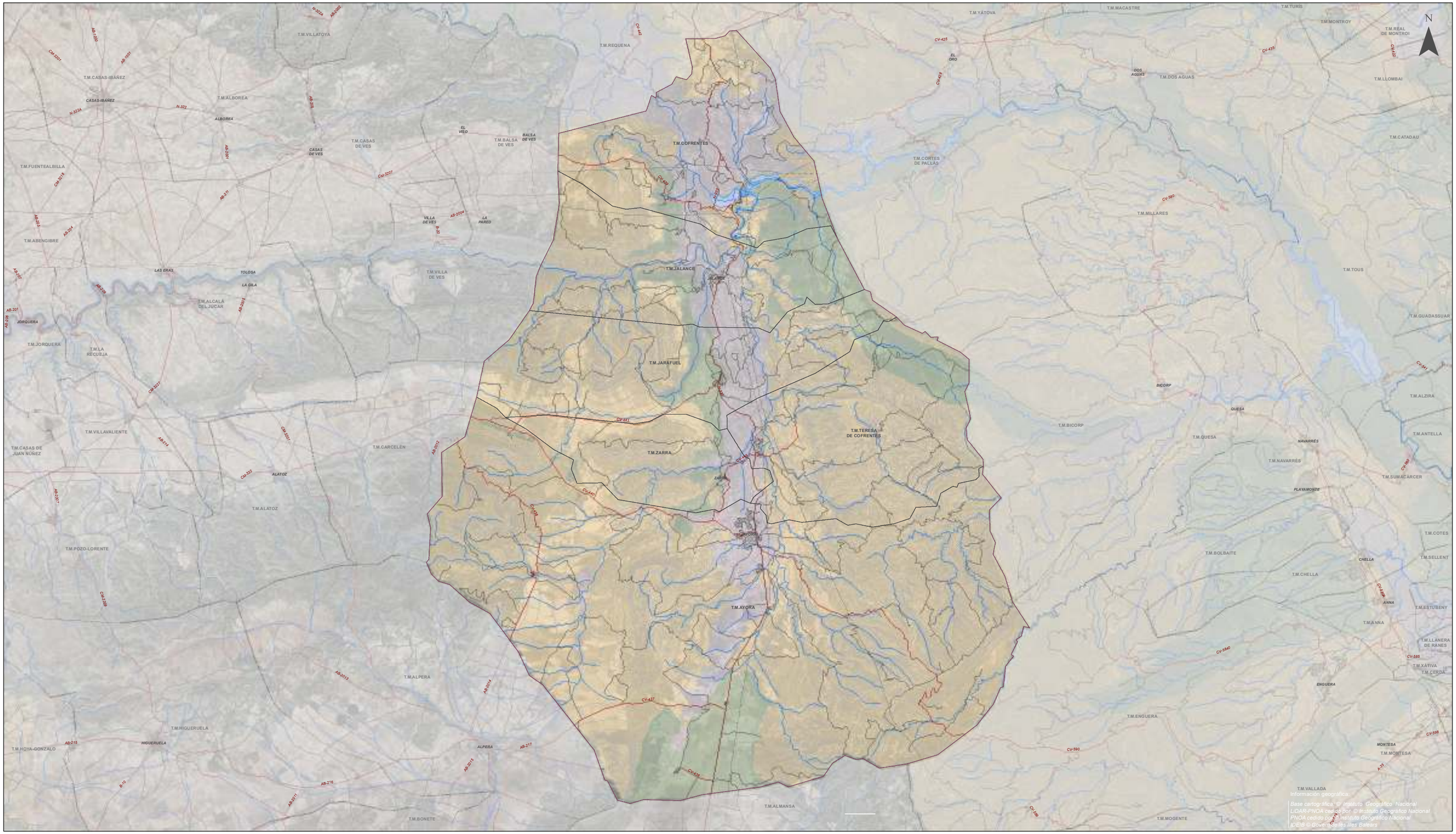

Información geográfica:
Base cartográfica: © Instituto Geográfico Nacional
LIDAR-PNOA cedido por © Instituto Geográfico Nacional
PNOA cedido por © Instituto Geográfico Nacional
IDEIB © Govern Illes Balears

LEYENDA

ÁMBITO

ACCESIBILIDAD A RECURSOS HÍDRICOS

- ALTA
- MEDIA
- BAJA

Asistencia técnica del COR para la redacción de un Plan Director para el área de gestión, la asistencia técnica global del COR y el control de pesajes en las plantas de transferencia

DOCUMENTACIÓN TEMÁTICA

Plano:
ACCESIBILIDAD A RECURSOS HÍDRICOS

Comarca:
VALLE DE AYORA-COFRENTES

Escala:
1:200.000

Sist. coordenadas:
ETRS 1989 UTM Zone 30N

Nº Plano:
TE-07 (hoja 5 de 5)

Autora del proyecto:
Mavi Vivas Bellver
Lda en CC Biológicas y CC Ambientales

IDOM

COR Consorci per a la gestió de residus

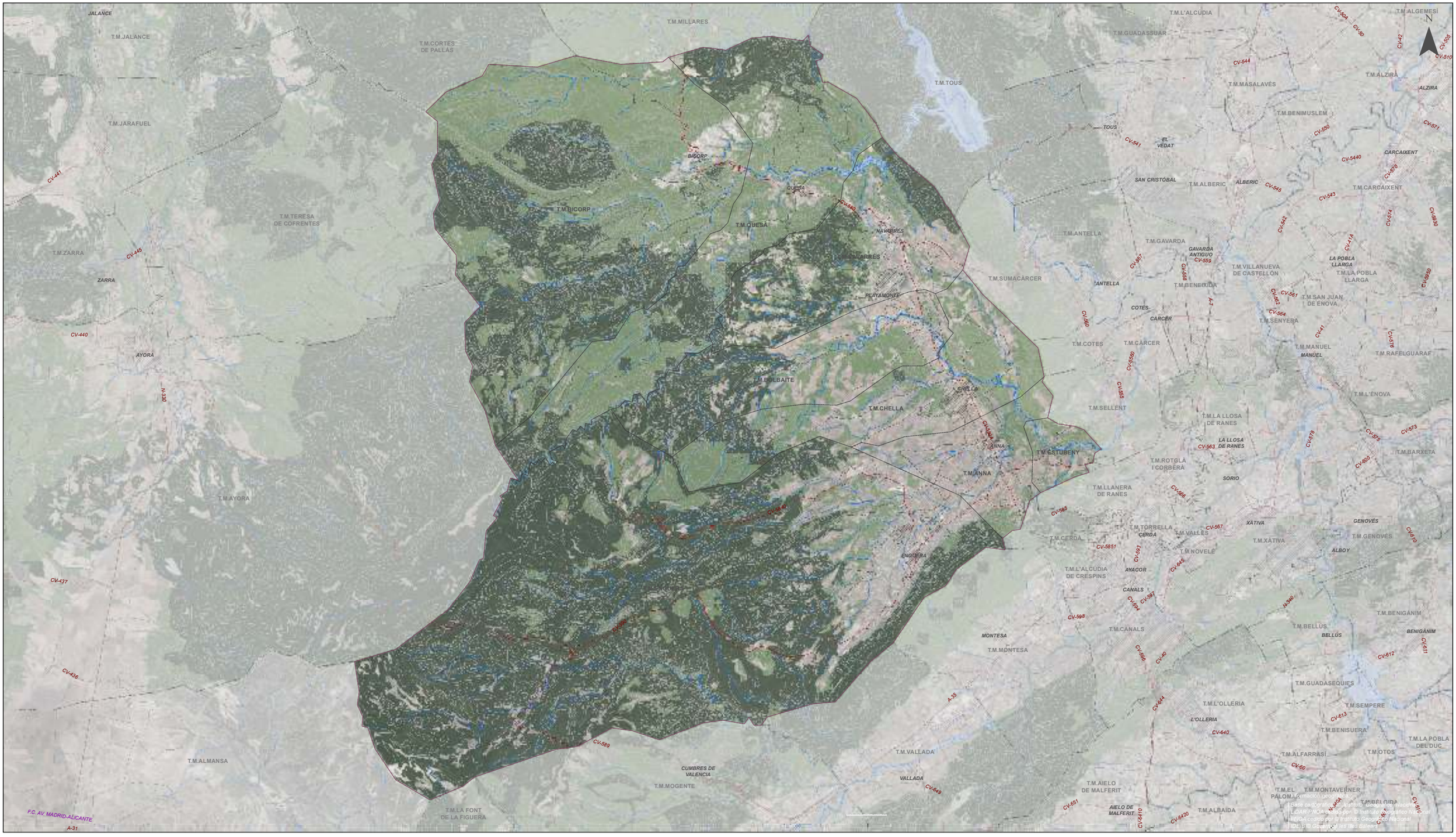
N
JALANCE
T.M.JALANCE
T.M.MILLARES
T.M.CORTES DE PALLAS
T.M.JARAFUEL
T.M.TERESA DE COFRENTES
T.M.ZARRA
ZARRA
AYORA
T.M.AYORA
T.M.ALMANSA
T.M.LA FONT DE LA FIGUERA
T.M.MOGENTE
CUMBRES DE VALENCIA
T.M.VALLADA
VALLADA
T.M.BICORP
BICORP
QUESA
T.M.QUESA
NAVARRES
T.M.NAVARRES
PLAYAMONTE
T.M.CHELLA
CHELLA
T.M.BOLBAITE
ANNA
T.M.ANNA
T.M.ESTUBENY
ENGUERA
MONTESA
T.M.MONTESA
T.M.CANALS
CANALS
AYACOR
T.M.L'ALCUDIA DE CRESPINS
T.M.TORRELLA
CERDA
T.M.CERDA
T.M.VALLES
T.M.NOVELE
T.M.LLANERA DE RANES
T.M.AIELO DE MALFERIT
AIELO DE MALFERIT
T.M.ALBAIDA
T.M.L'ALCUDIA
T.M.GUADASSUAR
T.M.TOUS
TOUS
EL VEDAT
T.M.MASALAVÉS
T.M.BENIMUSLEM
SAN CRISTÓBAL
T.M.ALBERIC
ALBERIC
T.M.ANTELLA
T.M.GAVARDA
GAVARDA ANTIGUO
T.M.SUMACÁRCER
ANTELLA
T.M.BENEIXIDA
T.M.VILLANUEVA DE CASTELLÓN
T.M.LA POBLA LLARGA
COTES
CÁRCER
T.M.COTES
T.M.CÁRCER
T.M.SENYERA
T.M.SAN JUAN DE ÉNOVA
T.M.MANUEL
MANUEL
T.M.RAFELGUARAF
T.M.L'ÉNOVA
T.M.LA LLOSA DE RANES
LA LLOSA DE RANES
T.M.ROTGLA I CORBERA
SORIO
T.M.BARXETA
T.M.ALZIRA
ALZIRA
CARCAIXENT
T.M.CARCAIXENT
ALBOY
T.M.BENIGÁNIM
BENIGÁNIM
T.M.BELLÚS
BELLÚS
T.M.GUADASEQUIES
T.M.L'OLLERIA
L'OLLERIA
T.M.SEMPERE
T.M.BENISUERA
T.M.ALFARRASÍ
T.M.OTOS
T.M.LA POBLA DEL DUC
T.M.EL PALOMAR
T.M.MONTAVERNER
T.M.BELGIDA
XÀTIVA
T.M.XÀTIVA
GENOVÉS
T.M.GENOVÉS
CV-441
CV-445
CV-440
CV-437
CV-436
CV-5580
CV-5581
CV-5582
CV-5583
CV-5584
CV-5585
CV-5586
CV-5587
CV-5588
CV-5589
CV-5590
CV-5591
CV-5592
CV-5593
CV-5594
CV-5595
CV-5596
CV-5597
CV-5598
CV-5599
CV-5600
CV-5601
CV-5602
CV-5603
CV-5604
CV-5605
CV-5606
CV-5607
CV-5608
CV-5609
CV-5610
CV-5611
CV-5612
CV-5613
CV-5614
CV-5615
CV-5616
CV-5617
CV-5618
CV-5619

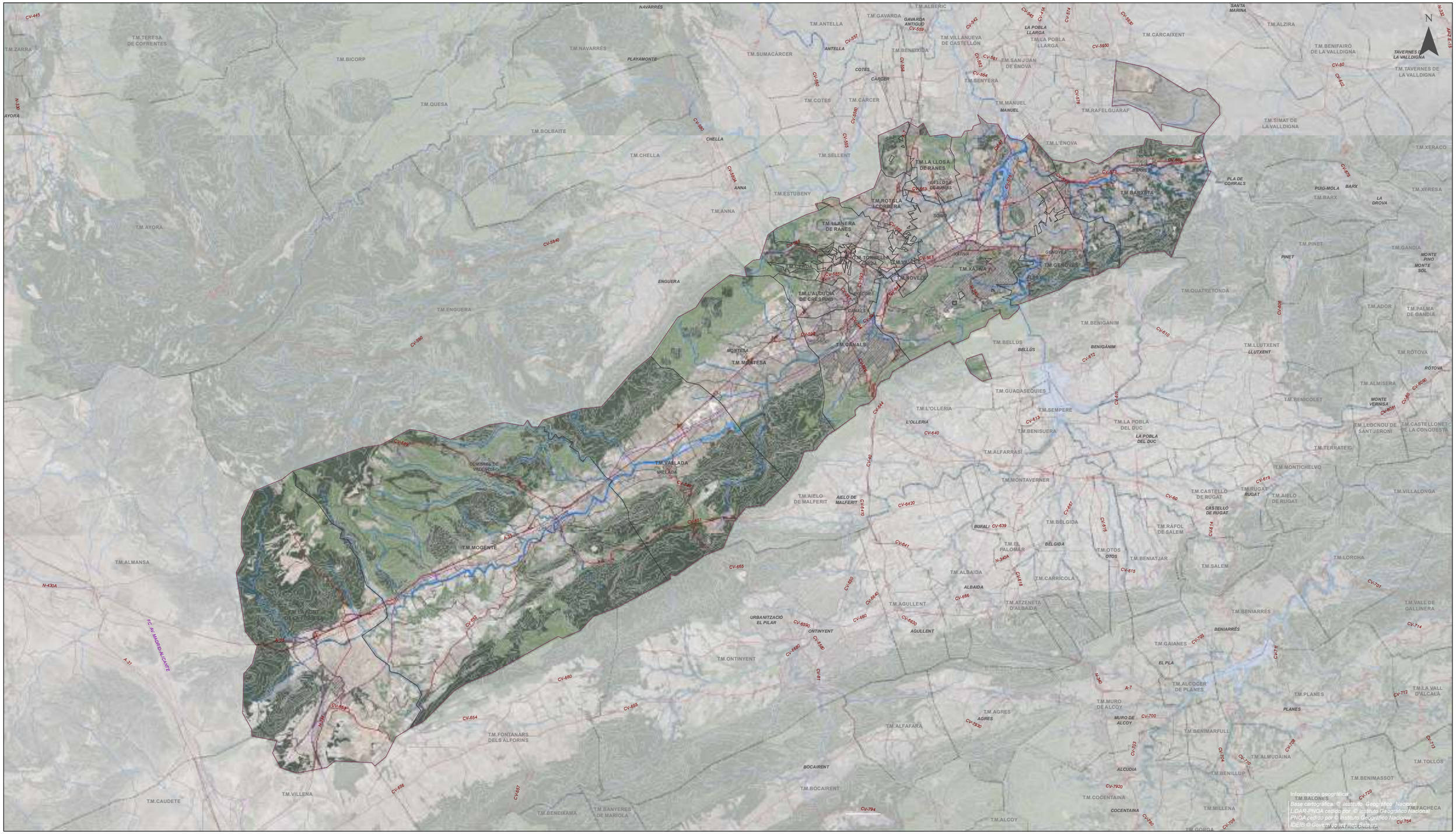

LEYENDA

ÁMBITO

PATFOR

- TERRENO FORESTAL
- TERRENO FORESTAL ESTRATÉGICO

Asistencia técnica del COR para la redacción de un Plan Director para el área de gestión, la asistencia técnica global del COR y el control de pesajes en las plantas de transferencia

DOCUMENTACIÓN TEMÁTICA

Plano:
PATFOR - TERRENO FORESTAL

Comarca:
LA COSTERA

Escala:
1:175.000

Sist. coordenadas:
ETRS 1989 UTM Zone 30N

Nº Plano:
TE-08 (hoja 2 de 5)

Autora del proyecto:

Mavi Vivas Bellver
Lda en CC Biológicas y CC Ambientales

IDOM

COR Consorcio para la gestión de residuos

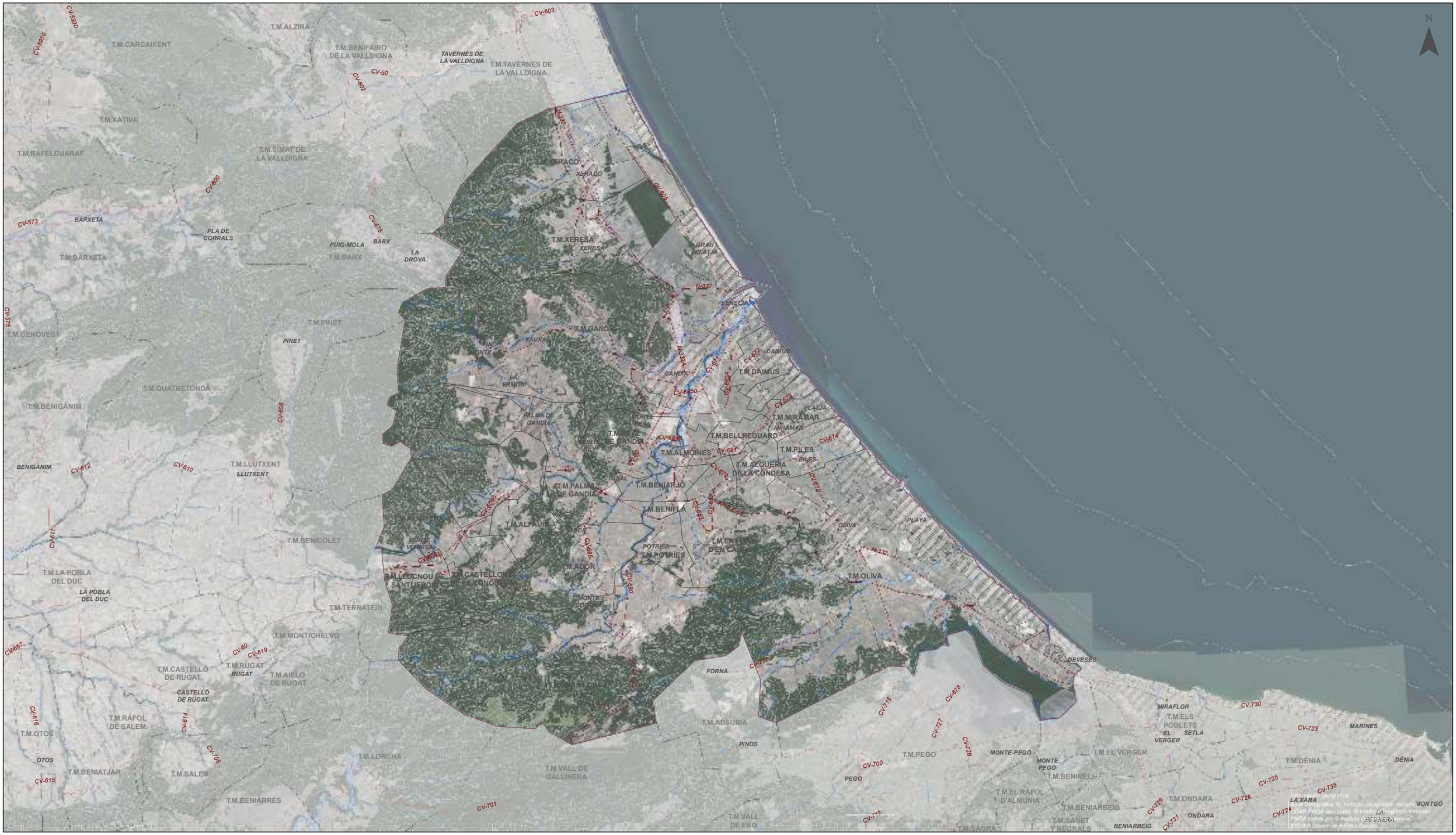

LEYENDA

ÁMBITO

PATFOR

- TERRENO FORESTAL
- TERRENO FORESTAL ESTRATÉGICO

Asistencia técnica del COR para la redacción de un Plan Director para el área de gestión, la asistencia técnica global del COR y el control de pesajes en las plantas de transferencia

DOCUMENTACIÓN TEMÁTICA

Plano:
PATFOR - TERRENO FORESTAL

Comarca:
LA SAFOR

Escala:
1:125.000

Sist. coordenadas:
ETRS 1989 UTM Zone 30N

Nº Plano:
TE-08 (hoja 3 de 5)

Autora del proyecto:

Mavi Vivas Bellver
Lda en CC Biológicas y CC Ambientales

IDOM

COR Consorci per a la gestió de residus

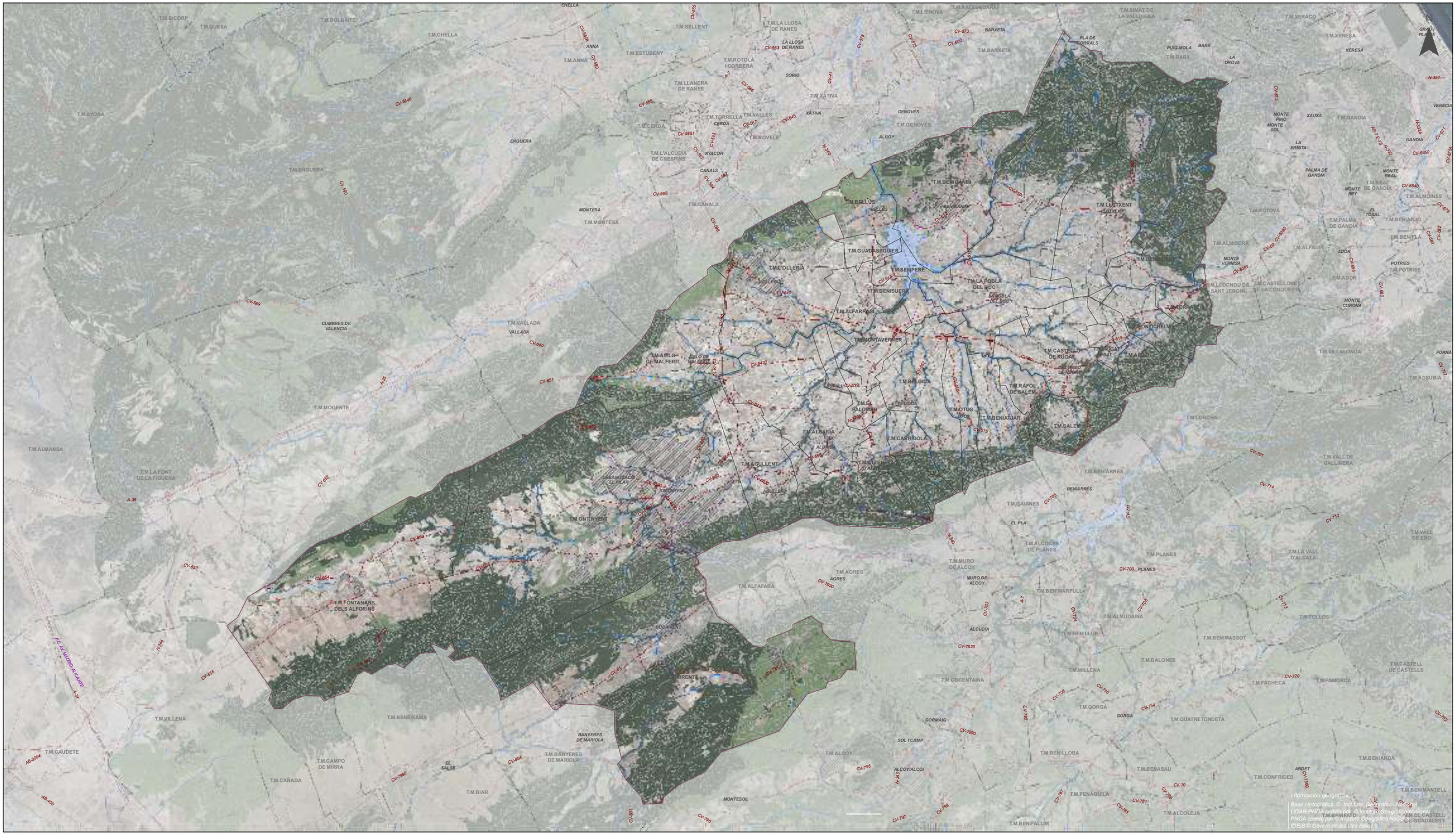
T.M.BICORP
T.M.QUESA
T.M.BOLBAITE
T.M.CHELLA
T.M.ANNA
T.M.ESTUBENY
T.M.SELLENT
T.M.LA LLOSA DE RANES
T.M.ROTGLA I CORBERA
T.M.LLANERA DE RANES
T.M.L'ENOVA
T.M.RACELGUARAF
T.M.BARXETA
T.M.SIMAT DE LA VALLDIGNA
T.M.XERACO
T.M.XERESA
T.M.BARX
T.M.AYORA
T.M.ENGUERA
T.M.CERDA
T.M.TORRELLA
T.M.VALLES
T.M.NOVELE
T.M.L'ALCUDIA DE CRESPINS
T.M.CANALS
T.M.MONTESA
T.M.XATIVA
T.M.GENOVES
T.M.BENIGANIM
T.M.BELLOS
T.M.LLUTXENT
T.M.GUADASEQUIES
T.M.L'OLLERIA
T.M.SEMPERE
T.M.BENISUERA
T.M.ALFARRASI
T.M.LA POBLA DEL DUC
T.M.MONTAVERNER
T.M.ALMISERA
T.M.ROTOVA
T.M.PALMA DE GANDIA
T.M.ALFAUIR
T.M.BENIARJO
T.M.BENIFLA
T.M.ADOR
T.M.POTRIES
T.M.LLOCNOU DE SANT JERONI
T.M.CASTELLONET DE LA CONQUESTA
T.M.TERRATEIG
T.M.MONTCHELVA
T.M.CASTELLO DE RUGAT
T.M.QUATRETONDETA
T.M.ALBAIDA
T.M.AGULLENT
T.M.CARRICOLA
T.M.ONTINYENT
T.M.BENIATJAR
T.M.SALEM
T.M.LORCHA
T.M.VILLALONGA
T.M.ADSUBIA
T.M.ALMANSA
T.M.LA FONT DE LA FIGUERA
T.M.MOGENTE
T.M.AIELO DE MALFERIT
T.M.VALLADA
T.M.BENIARRES
T.M.VALL DE GALLINERA
T.M.GAIANES
T.M.ALCOCER DE PLANES
T.M.PLANES
T.M.LA VALL D'ALCALA
T.M.MURO DE ALCOY
T.M.ALFAFARA
T.M.AGRES
T.M.BENIMARFULL
T.M.ALMUDAINA
T.M.TOLLOS
T.M.BENILLUP
T.M.BENIMASSOT
T.M.BALONES
T.M.MILLENA
T.M.COCENTAINA
T.M.FACHECA
T.M.FAMORCA
T.M.CASTELL DE CASTELLS
T.M.GORGA
T.M.QUATRETONDETA
T.M.VILLENA
T.M.BENEIXAMA
T.M.CAUDETE
T.M.CAMPO DE MIRRA
T.M.CAÑADA
T.M.BIAR
T.M.BANYERES DE MARIOLA
T.M.ALGOY
T.M.BENILLOBA
T.M.BENASAU
T.M.CONFRIDES
T.M.BENIARDÀ
T.M.BENIMANTELL
T.M.ALCOLEJA
T.M.BENIFALLIM
T.M.EL CASTELL DE GUADALEST
T.M.FONTANARS DELS ALFORINS
T.M.BELGIDA
T.M.EL PALOMAR
T.M.MOTOS
T.M.ALCUDIA DE CRESPINS
T.M.BENEIXIDA
T.M.ALCUDIA DE VEO
T.M.ALBAIDA
T.M.CASTELLO DE RUGAT
T.M.QUATRETONDETA
T.M.ALCUDIA DE VEO
T.M.ALCUDIA DE CRESPINS
T.M.BENEIXIDA
T.M.CAUDETE
T.M.CAMPO DE MIRRA
T.M.CAÑADA
T.M.BIAR
T.M.BANYERES DE MARIOLA
T.M.ALGOY
T.M.BENILLOBA
T.M.BENASAU
T.M.CONFRIDES
T.M.BENIARDÀ
T.M.BENIMANTELL
T.M.ALCOLEJA
T.M.BENIFALLIM
T.M.EL CASTELL DE GUADALEST
CV-595
CV-5826
CV-563
CV-573
CV-570
CV-579
CV-575
CV-580
CV-598
CV-41
CV-5851
CV-593
CV-597
CV-645
CV-5840
CV-590
CV-589
CV-649
CV-651
CV-652
CV-653
CV-654
CV-656
CV-5852
CV-5853
CV-5854
CV-5855
CV-5856
CV-5857
CV-5858
CV-5859
CV-5860
CV-5861
CV-5862
CV-5863
CV-5864
CV-5865
CV-5866
CV-5867
CV-5868
CV-5869
CV-5870
CV-5871
CV-5872
CV-5873
CV-5874
CV-5875
CV-5876
CV-5877
CV-5878
CV-5879
CV-5880
CV-5881
CV-5882
CV-5883
CV-5884
CV-5885
CV-5886
CV-5887
CV-5888
CV-5889
CV-5890
CV-5891

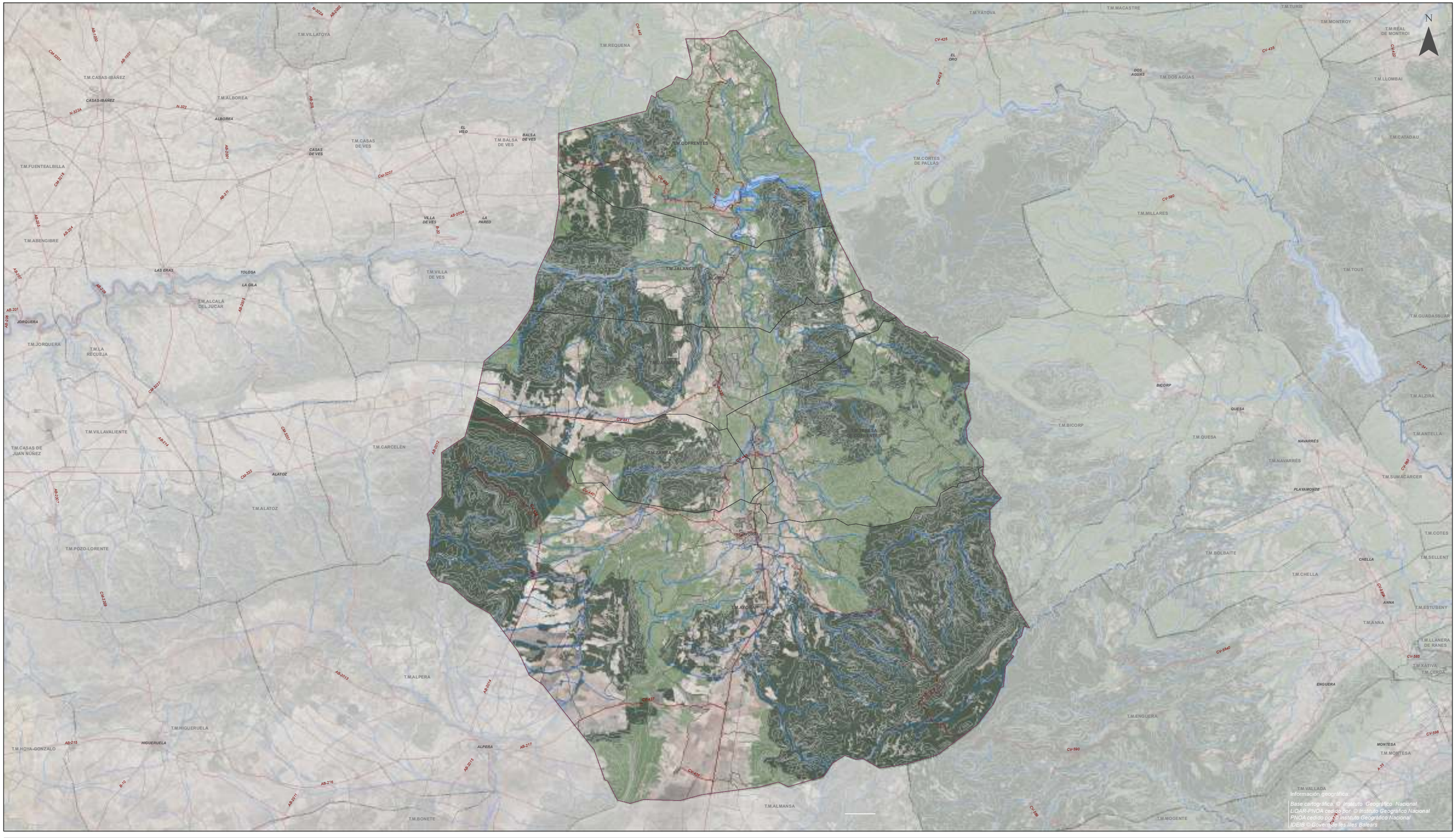

LEYENDA

ÁMBITO

PATFOR

- TERRENO FORESTAL
- TERRENO FORESTAL ESTRATÉGICO

Asistencia técnica del COR para la redacción de un Plan Director para el área de gestión, la asistencia técnica global del COR y el control de pesajes en las plantas de transferencia

DOCUMENTACIÓN TEMÁTICA

Plano:
PATFOR - TERRENO FORESTAL

Comarca:
VALLE DE AYORA-COFRENTES

Escala:
1:200.000

Sist. coordenadas:
ETRS 1989 UTM Zone 30N

Nº Plano:
TE-08 (hoja 5 de 5)

Autora del proyecto:

Mavi Vivas Bellver
Lda en CC Biológicas y CC Ambientales

IDOM

COR Consorci per a la gestió de residus



LEYENDA

ÁMBITO

CALIDAD DEL SUELO PARA LA CONSERVACIÓN

- NO VALORADA
- MUY BAJA
- BAJA
- MEDIA
- ALTA
- MUY ALTA

Asistencia técnica del COR para la redacción de un Plan Director para el área de gestión, la asistencia técnica global del COR y el control de pesajes en las plantas de transferencia

DOCUMENTACIÓN TEMÁTICA

Plano:
PATFOR - CALIDAD DEL SUELO PARA LA CONSERVACIÓN

Comarca:
CANAL DE NAVARRÉS

Escala:
1:150.000

Sist. coordenadas:
ETRS 1989 UTM Zone 30N

Nº Plano:
TE-09 (hoja 1 de 5)

Autora del proyecto:

Mavi Vivas Bellver
Lda en CC Biológicas y CC Ambientales

IDOM

COR Consorci per a la gestió de residus

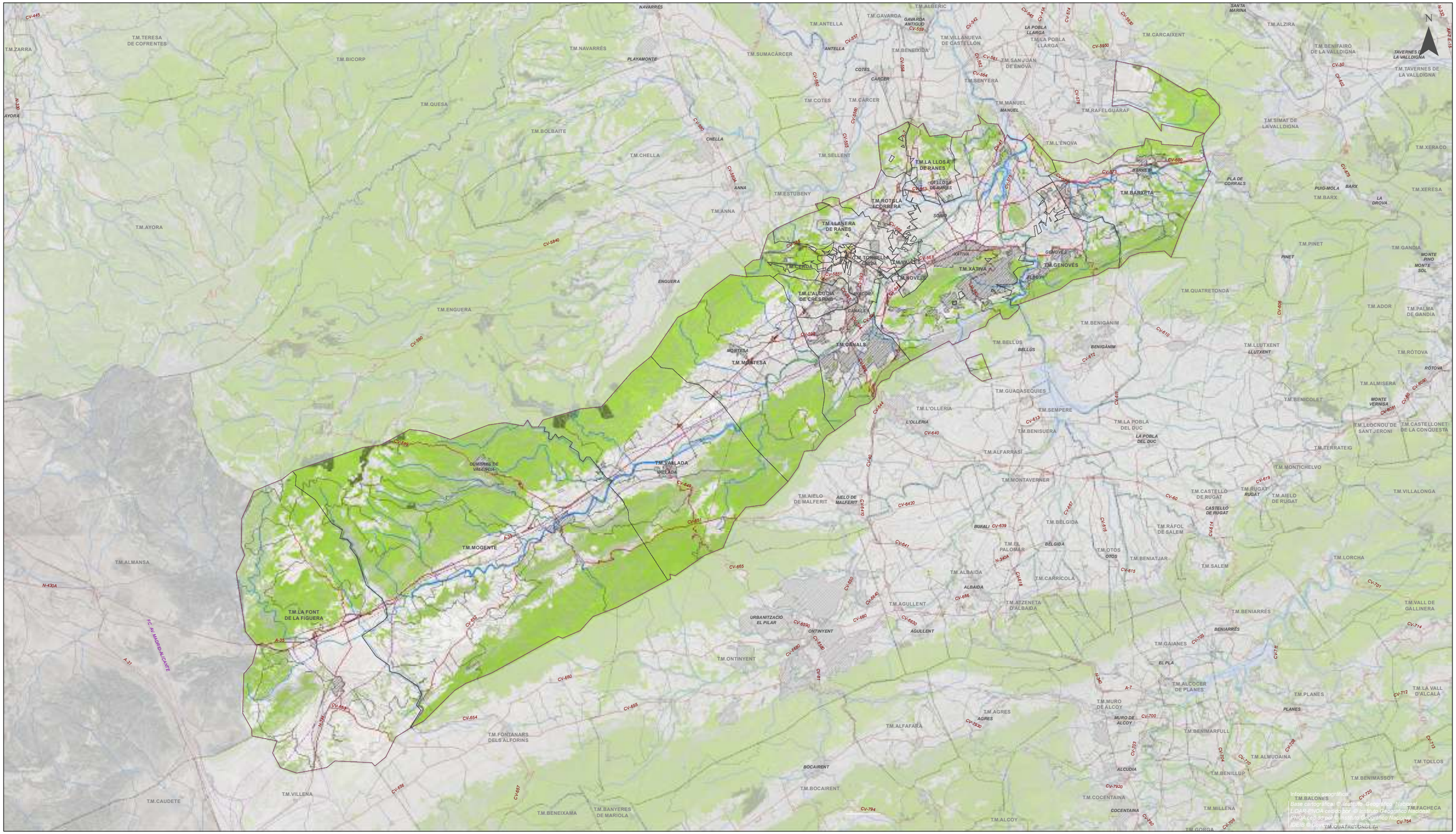

Información cartográfica
Base cartográfica: © Instituto Geográfico Nacional
LIDAR-PNOA cedido por © Instituto Geográfico Nacional
PNOA cedido por © Instituto Geográfico Nacional
IDIB © Conselleria

LEYENDA

ÁMBITO

CALIDAD DEL SUELO PARA LA CONSERVACIÓN

- NO VALORADA
- MUY BAJA
- BAJA
- MEDIA
- ALTA
- MUY ALTA

Asistencia técnica del COR para la redacción de un Plan Director para el área de gestión, la asistencia técnica global del COR y el control de pesajes en las plantas de transferencia

DOCUMENTACIÓN TEMÁTICA

Plano:
PATFOR - CALIDAD DEL SUELO PARA LA CONSERVACIÓN

Comarca:
LA COSTERA

Escala:
1:175.000

Sist. coordenadas:
ETRS 1989 UTM Zone 30N

Nº Plano:
TE-09 (hoja 2 de 5)

Autora del proyecto:
Mavi Vivas Bellver
Lda en CC Biológicas y CC Ambientales

IDOM

COR Consorci per a la gestió de residus



LEYENDA

ÁMBITO

CALIDAD DEL SUELO PARA LA CONSERVACIÓN

- NO VALORADA
- MUY BAJA
- BAJA
- MEDIA
- ALTA
- MUY ALTA

Asistencia técnica del COR para la redacción de un Plan Director para el área de gestión, la asistencia técnica global del COR y el control de pesajes en las plantas de transferencia

DOCUMENTACIÓN TEMÁTICA

Plano:
PATFOR - CALIDAD DEL SUELO PARA LA CONSERVACIÓN

Comarca:
LA SAFOR

Escala:
1:125.000

Sist. coordenadas:
ETRS 1989 UTM Zone 30N

Nº Plano:
TE-09 (hoja 3 de 5)

Autora del proyecto:
Mavi Vivas Bellver
Lda en CC Biológicas y CC Ambientales

IDOM

COR Consorci per a la gestió de residus

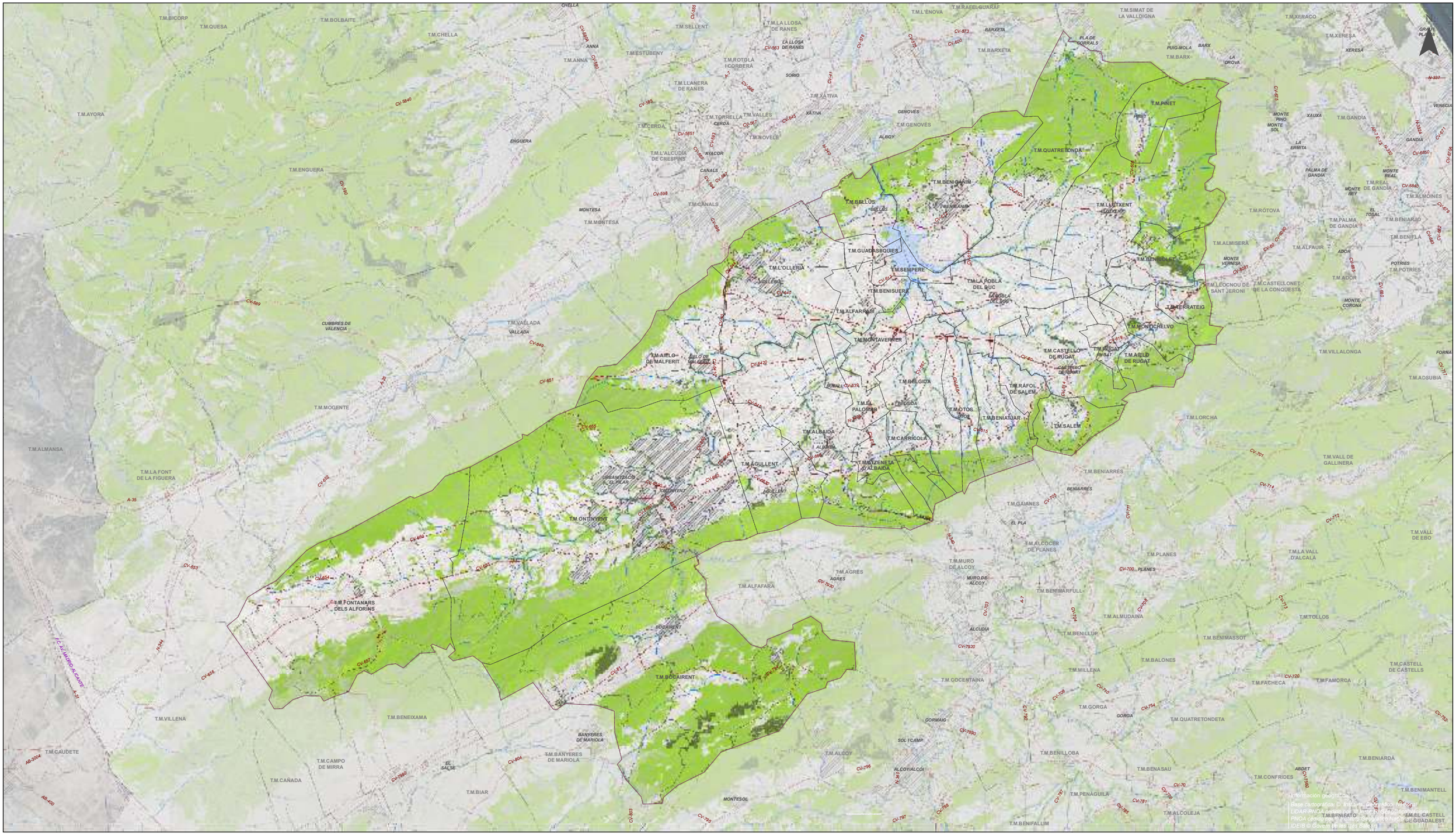
T.M.BICORP
T.M.QUESA
T.M.BOLBAITE
T.M.CHELLA
T.M.SELLENT
T.M.LA LLOSA DE RANES
T.M.L'ENOVA
T.M.RAFELGUARAF
T.M.SIMAT DE LA VALLDIGNA
T.M.XERACO
T.M.XERESA
T.M.ANNA
T.M.ESTUBENY
T.M.ROTGLA I CORBERA
T.M.BARXETA
T.M.BARX
T.M.LLANERA DE RANES
T.M.XATIVA
T.M.PINET
T.M.AYORA
T.M.CERDA
T.M.TORRELLA
T.M.VALLES
T.M.GENOVES
T.M.NOVELE
T.M.L'ALCUDIA DE CRESPINS
T.M.ENGUERA
T.M.CANALS
T.M.MONTESA
T.M.QUATRETONDA
T.M.BENIGANIM
T.M.BELLUS
T.M.LLUTXENT
T.M.GUADASEQUIES
T.M.L'OLLERIA
T.M.SEMPERE
T.M.BENISUERA
T.M.LA POBLA DEL DUC
T.M.ALMISERÀ
T.M.RÓTOVA
T.M.ALFAURÍ
T.M.BENIFLÀ
T.M.PALMA DE GANDIA
T.M.BENIARJÓ
T.M.REAL DE GANDIA
T.M.ALMOINES
T.M.BENIRREDRÀ
T.M.ALFARRASÍ
T.M.MONTAVERNER
T.M.TERRATEIG
T.M.MONTCHELVO
T.M.CASTELLÓ DE RUGAT
T.M.RUGAT
T.M.AIELO DE RUGAT
T.M.AIELO DE MALFERIT
T.M.VALLADA
T.M.BELGIDA
T.M.RÀFOL DE SALEM
T.M.EL PALOMAR
T.M.OTOS
T.M.BENIATJAR
T.M.SALEM
T.M.LORCHA
T.M.VILLALONGA
T.M.ADSUBIA
T.M.ALBAIDA
T.M.CARRICOLA
T.M.AGULLENT
T.M.MUTXAMEL
T.M.ONTINYENT
T.M.BENIARRÉS
T.M.GAIANES
T.M.VALL DE GALLINERA
T.M.ALCOCER DE PLANES
T.M.PLANES
T.M.LA VALL D'ALCALÀ
T.M.MURO DE ALCOY
T.M.AGRES
T.M.ALFAFARA
T.M.BENIMARFULL
T.M.ALMUDAINA
T.M.TOLLOS
T.M.BENILLUP
T.M.BENIMASSOT
T.M.BALONES
T.M.MILLENA
T.M.COCENTAINA
T.M.FACHECA
T.M.FAMORCA
T.M.CASTELL DE CASTELLS
T.M.GORGA
T.M.QUATRETONDETA
T.M.BOCAIRENT
T.M.FONTANARS DELS ALFORINS
T.M.VILLENA
T.M.BENEIXAMA
T.M.CAUDETE
T.M.CAMPO DE MIRRA
T.M.CAÑADA
T.M.BIAR
T.M.BANYERES DE MARIOLA
T.M.ALCOY
T.M.BENILLOBA
T.M.BENASAU
T.M.PENAGUILA
T.M.ALCOLEJA
T.M.BENIFALLUM
T.M.CONFRIDES
T.M.BENIARDÀ
T.M.BENIMANTELL
T.M.BENIFAIÓ
T.M.EL CASTELL DE GUADALEST
T.M.LA FONT DE LA FIGUERA
T.M.ALMANSA
T.M.MOGENTE
CUMBRES DE VALENCIA
MONTESA
ENGUERA
VALLADA
SORIO
XÀTIVA
GENOVÉS
ALBOY
CANALS
AYACOR
CHELLA
ANNA
LA LLOSA DE RANES
BARXETA
PLA DE CORRALS
PUIG-MOLA
BARX
LA ORDOVA
XERESA
PINET
MONTE PINO
MONTE SOL
XAUXA
LA ERMITA
GANDIA
PALMA DE GANDIA
MONTE REAL
MONTE BEY
EL TOSAL
ADOR
MONTE VERNISA
POTRIES
MONTE CORONA
FORNA
BENIARRÉS
EL PLA
ALCUDIA
GORMAIG
SOL I CAMP
ALCOY/ALCOI
MONTESOL
BENIARRÉS
ABDET
CV-590
CV-589
CV-649
CV-651
CV-652
CV-653
CV-654
CV-656
CV-657
CV-650
CV-655
CV-640
CV-642
CV-641
CV-638
CV-639
CV-645
CV-595
CV-598
CV-597
CV-596
CV-5951
CV-5952
CV-5953
CV-5954
CV-5955
CV-5956
CV-5957
CV-5958
CV-5959
CV-5960
CV-5961
CV-5962
CV-5963
CV-5964
CV-5965
CV-5966
CV-5967
CV-5968
CV-5969
CV-5970
CV-5971
CV-5972
CV-5973
CV-5974
CV-5975
CV-5976
CV-5977
CV-5978
CV-5979
CV-5980
CV-5981
CV-5982
CV-5983
CV-5984
CV-5985
CV-5986
CV-5987
CV-5988
CV-5989
CV-5990

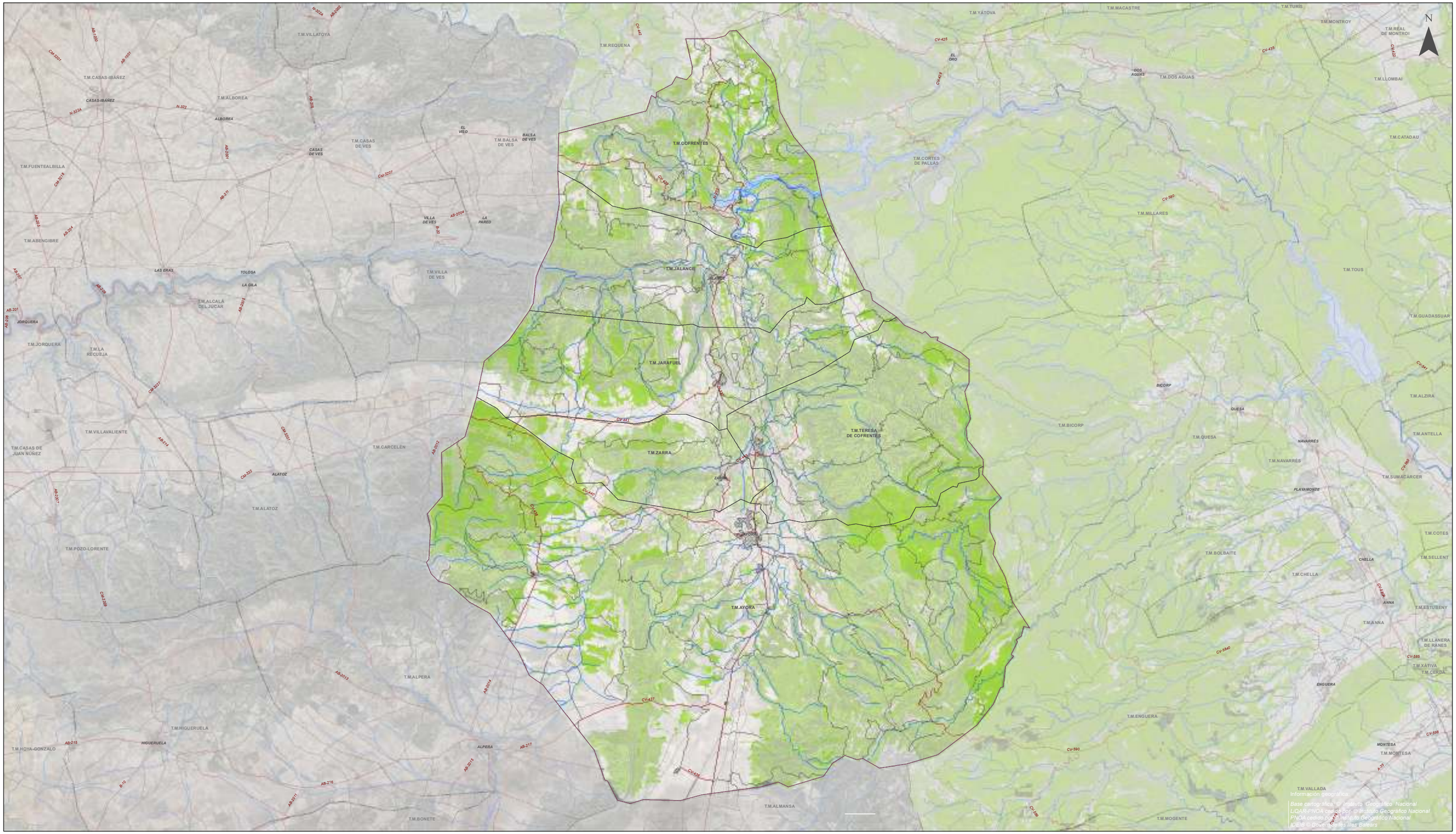

LEYENDA

Asistencia técnica del COR para la redacción de un Plan Director para el área de gestión, la asistencia técnica global del COR y el control de pesajes en las plantas de transferencia

ÁMBITO

CALIDAD DEL SUELO PARA LA CONSERVACIÓN

- NO VALORADA
- MUY BAJA
- BAJA
- MEDIA
- ALTA
- MUY ALTA

DOCUMENTACIÓN TEMÁTICA

Plano:
PATFOR - CALIDAD DEL SUELO PARA LA CONSERVACIÓN

Comarca:
VALLE DE AYORA-COFRENTES

Escala:
1:200.000

Sist. coordenadas:
ETRS 1989 UTM Zone 30N

Nº Plano:
TE-09 (hoja 5 de 5)

Autora del proyecto:

Mavi Vivas Bellver
Lda en CC Biológicas y CC Ambientales

IDOM

COR Consorci per a la gestió de residus

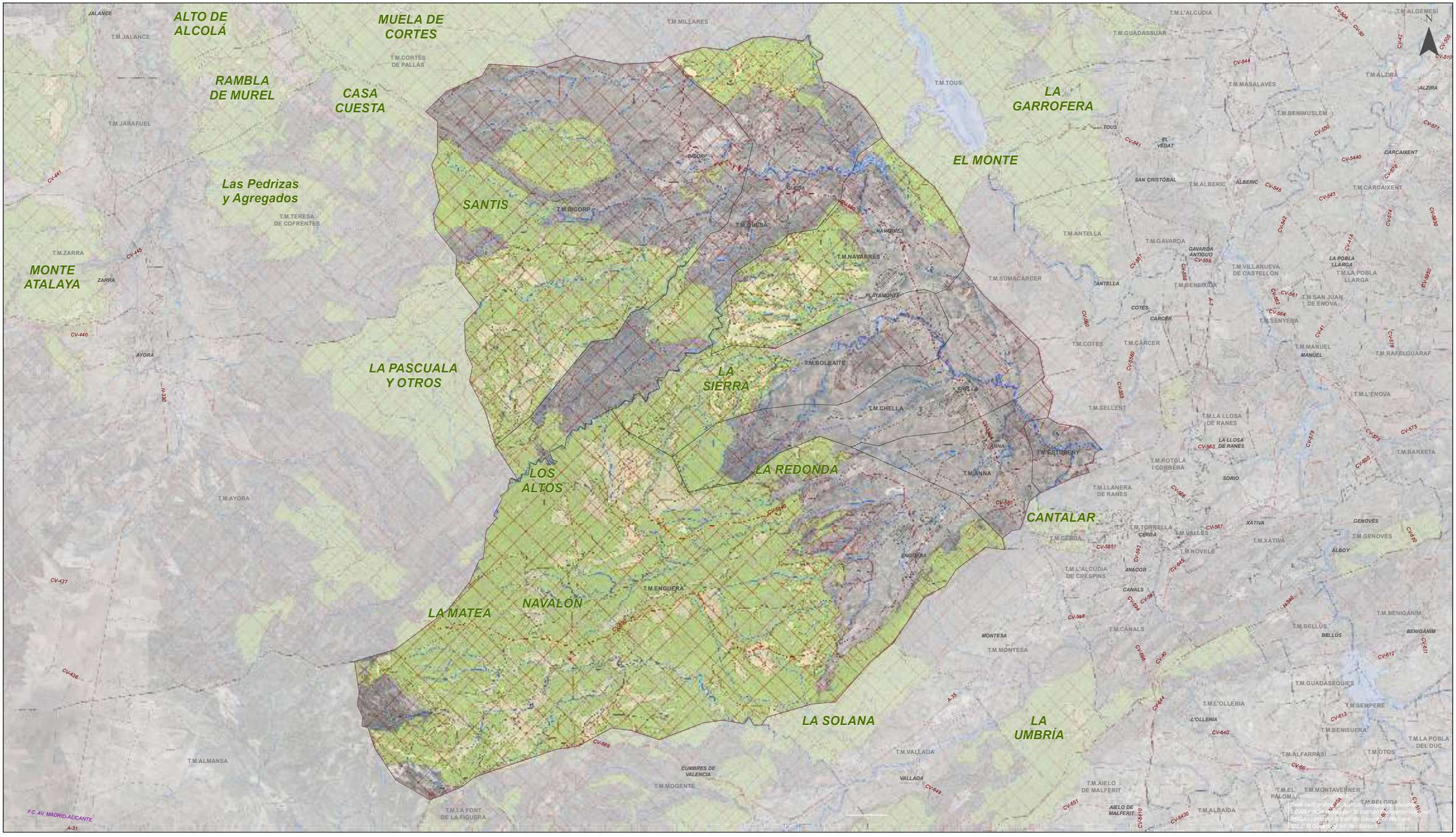
ALTO DE ALCOLÁ
MUELA DE CORTES
RAMBLA DE MUREL
CASA CUESTA
LA GARROFERA
EL MONTE
Las Pedrizas y Agregados
SANTIS
MONTE ATALAYA
LA PASCUALA Y OTROS
LA SIERRA
LOS ALTOS
LA REDONDA
LA MATEA
NAVALÓN
LA SOLANA
LA UMBRÍA
CANTALAR
T.M.JALANCE
T.M.MILLARES
T.M.L'ALCÚDIA
T.M.ALGEMESÍ
T.M.GUADASSUAR
T.M.CORTES DE PALLÁS
T.M.TOUS
T.M.ALZIRA
T.M.MASALAVÉS
T.M.BENIMUSLEM
T.M.JARAFUEL
T.M.BICORP
T.M.QUESA
T.M.NAVARRÉS
T.M.TERESA DE COFRENTES
T.M.ZARRA
T.M.SUMACÁRCER
T.M.ANTELLA
T.M.GAVARDA
T.M.ALBERIC
T.M.CARCAIXENT
T.M.VILLANUEVA DE CASTELLÓN
T.M.LA POBLA LLARGA
T.M.BENEIXIDA
T.M.SAN JUAN DE ENOVA
T.M.SENYERA
T.M.COTES
T.M.CÁRCER
T.M.MANUEL
T.M.RAFELGUARAF
T.M.L'ÈNOVA
T.M.SELLENT
T.M.LA LLOSA DE RANES
T.M.ESTUBENY
T.M.ANNA
T.M.ROTGLÀ I CORBERÀ
T.M.BARXETA
T.M.LLANERA DE RANES
T.M.TORRELLA
T.M.VALLÉS
T.M.XÀTIVA
T.M.GENOVÉS
T.M.NOVELÉ
T.M.L'ALCÚDIA DE CRESPINS
T.M.CANALS
T.M.BENIGÀNIM
T.M.BELLÚS
T.M.MONTESA
T.M.GUADASEQUIES
T.M.L'OLLERIA
T.M.SEMPERE
T.M.BENISUERA
T.M.LA POBLA DEL DUC
T.M.ALFARRASÍ
T.M.OTOS
T.M.MONTAVERNER
T.M.BÈLGIDA
T.M.ALBAIDA
T.M.AIELO DE MALFERIT
T.M.ENGUERA
T.M.CHELLA
T.M.BOLBAITE
T.M.VALLADA
T.M.MOGENTE
T.M.ALMANSA
T.M.LA FONT DE LA FIGUERA
T.M.AYORA
JALANCE
ZARRA
AYORA
TOUS
EL VEDAT
SAN CRISTÓBAL
ALBERIC
CARCAIXENT
ALZIRA
GAVARDA ANTIGUO
LA POBLA LLARGA
ANTELLA
COTES
CÁRCER
MANUEL
SORIO
CERDÀ
XÀTIVA
ALBOY
AYACOR
CANALS
MONTESA
BELLÚS
BENIGÀNIM
L'OLLERIA
ENGUERA
VALLADA
AIELO DE MALFERIT
CUMBRES DE VALENCIA
PLAYAMONTE
CHELLA
ANNA
CV-441
CV-445
CV-440
CV-437
CV-436
CV-599
CV-5840
CV-565
CV-598
CV-649
CV-6410
CV-5430
CV-551
CV-5851
CV-5854
CV-5853
CV-5855
CV-5856
CV-5857
CV-5858
CV-5859
CV-5860
CV-5861
CV-5862
CV-5863
CV-5864
CV-5865
CV-5866
CV-5867
CV-5868
CV-5869
CV-5870
CV-5871
CV-5872
CV-5873
CV-5874
CV-5875
CV-5876
CV-5877
CV-5878
CV-5879
CV-5880
CV-5881
CV-5882
CV-5883
CV-5884
CV-5885
CV-5886
CV-5887
CV-5888
CV-5889
CV-5890
CV-5891
CV-5892
CV-5893
CV-5894

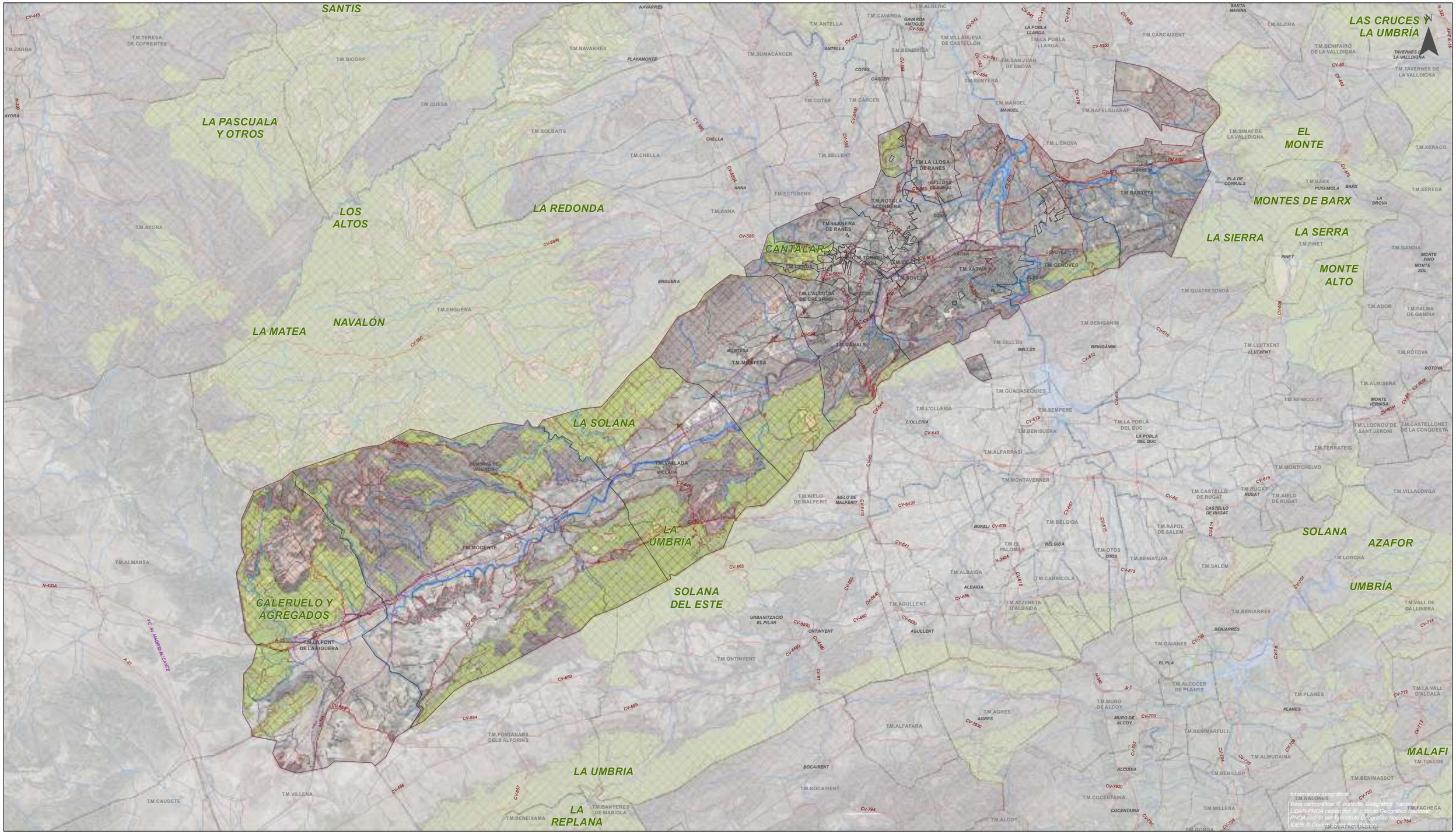
SANTIS
LA PASCUALA Y OTROS
LOS ALTOS
LA REDONDA
CANTALAR
NAVALÓN
LA MATEA
LA SOLANA
LA UMBRÍA
SOLANA DEL ESTE
CALERUELO Y AGREGADOS
LA UMBRIA
LA REPLANA
LAS CRUCES Y LA UMBRÍA
EL MONTE
MONTES DE BARX
LA SIERRA
LA SERRA
MONTE ALTO
SOLANA
AZAFOR
UMBRÍA
MALAFI
T.M.ZARRA
T.M.TERESA DE COFRENTES
T.M.BICORP
T.M.QUESA
T.M.BOLBAITE
T.M.CHELLA
T.M.AYORA
T.M.ENGUERA
T.M.NAVARRÉS
T.M.ANTELLA
T.M.GAVARDA
T.M.ALBERIC
T.M.SUMACÁRCER
T.M.COTES
T.M.CÁRCER
T.M.SELLENT
T.M.ESTUBENY
T.M.ANNA
T.M.LA LLOSA DE RANES
T.M.ROTGLÀ I CORBERÀ
T.M.LLANERA DE RANES
T.M.TORRELLA
T.M.VALLES
T.M.XÀTIVA
T.M.NOVELE
T.M.L'ALCUDIA DE CRESPINS
T.M.CANALS
T.M.MONTESA
T.M.VALLADA
T.M.MOGENTE
T.M.ALMANSA
T.M.LA FONT DE LA FIGUERA
T.M.FONTANARS DELS ALFORINS
T.M.VILLENA
T.M.CAUDETE
T.M.BENEIXAMA
T.M.BANYERES DE MARIOLA
T.M.VILLANUEVA DE CASTELLÓN
T.M.BENEIXIDA
T.M.SENYERA
T.M.MANUEL
T.M.RAFELGUARAF
T.M.L'ÈNOVA
T.M.BARXETA
T.M.GENOVÉS
T.M.QUATRETONDA
T.M.BENIGÀNIM
T.M.BELLÚS
T.M.GUADASEQUIES
T.M.L'OLLERIA
T.M.SEMPERE
T.M.BENISUERA
T.M.LA POBLA DEL DUC
T.M.ALFARRASÍ
T.M.MONTAVERNER
T.M.AIELO DE MALFERIT
T.M.BÈLGIDA
T.M.ALBAIDA
T.M.AGULLENT
T.M.ATZENETA D'ALBAIDA
T.M.CARRÍCOLA
T.M.ONTINYENT
T.M.AGRES
T.M.ALFAFARA
T.M.BOCAIRENT
T.M.COCENTAINA
T.M.ALCOY
T.M.MURO DE ALCOY
T.M.BENIMARFULL
T.M.ALCOCER DE PLANES
T.M.PLANES
T.M.BENILLUP
T.M.ALMUDAINA
T.M.BENIMASSOT
T.M.BALONES
T.M.MILLENA
T.M.GORGA
T.M.FACHECA
T.M.AGUILAR D'ALCOI
T.M.CASTELLÓ DE RUGAT
T.M.RÁFOL DE SALEM
T.M.OTOS
T.M.BENIATJAR
T.M.SALEM
T.M.GAIANES
T.M.BENIARRÉS
T.M.VALL DE GALLINERA
T.M.LORCHA
T.M.VILLALONGA
T.M.ALMISERA
T.M.BENICOLET
T.M.LLOCNOU DE SANT JERONI
T.M.CASTELLONET DE LA CONQUESTA
T.M.TERRATEIG
T.M.MONTICHELVO
T.M.RÒTOVA
T.M.LLUTXENT
T.M.ADOR
T.M.PALMA DE GANDÍA
T.M.GANDIA
T.M.PINET
T.M.XERACO
T.M.XERESA
T.M.BARX
T.M.SIMAT DE LA VALLDIGNA
T.M.BENIFAIRÓ DE LA VALLDIGNA
T.M.TAVERNES DE LA VALLDIGNA
T.M.ALZIRA
T.M.CARCAIXENT
T.M.LA POBLA LLARGA
T.M.SAN JUAN DE ENOVA
T.M.L'ALCÚDIA DE CRESPINS
T.M.LA VALL D'ALCALÀ
T.M.TOLLOS
T.M.BENIMASSOT
T.M.ALMUDAINA
T.M.BENILLUP
T.M.ALCOCER DE PLANES
T.M.MURO DE ALCOY
T.M.BENIARRÉS
T.M.VALL DE GALLINERA
T.M.LORCHA
T.M.VILLALONGA
T.M.SALEM
T.M.BENIATJAR
T.M.RÁFOL DE SALEM
T.M.CASTELLÓ DE RUGAT
T.M.AIELO DE RUGAT
T.M.RUGAT
T.M.MONTICHELVO
T.M.TERRATEIG
T.M.LLOCNOU DE SANT JERONI
T.M.CASTELLONET DE LA CONQUESTA
T.M.ALMISERA



Base geográfica:
Base cartográfica: © Instituto Geográfico Nacional
LIDAR-PNOA cedido por © Instituto Geográfico Nacional
PNOA cedido por © Instituto Geográfico Nacional
IDIB © Govern de les Illes Balears

LEYENDA

ÁMBITO

HÁBITATS

MONTES GESTIONADOS POR LA CONSELLERIA

- MONTE DE UTILIDAD PÚBLICA
- MONTE NO CATALOGADO
- ENCLAVADO

Asistencia técnica del COR para la redacción de un Plan Director para el área de gestión, la asistencia técnica global del COR y el control de pesajes en las plantas de transferencia

DOCUMENTACIÓN TEMÁTICA

Plano:
MONTES GESTIONADOS POR LA CONSELLERIA Y HÁBITATS

Comarca:
LA SAFOR

Escala:
1:125.000

Sist. coordenadas:
ETRS 1989 UTM Zone 30N

Nº Plano:
TE-10 (hoja 3 de 5)

Autora del proyecto:
Mavi Vivas Bellver
Lda en CC Biológicas y CC Ambientales

IDOM

COR Consorci per a la gestió de residus

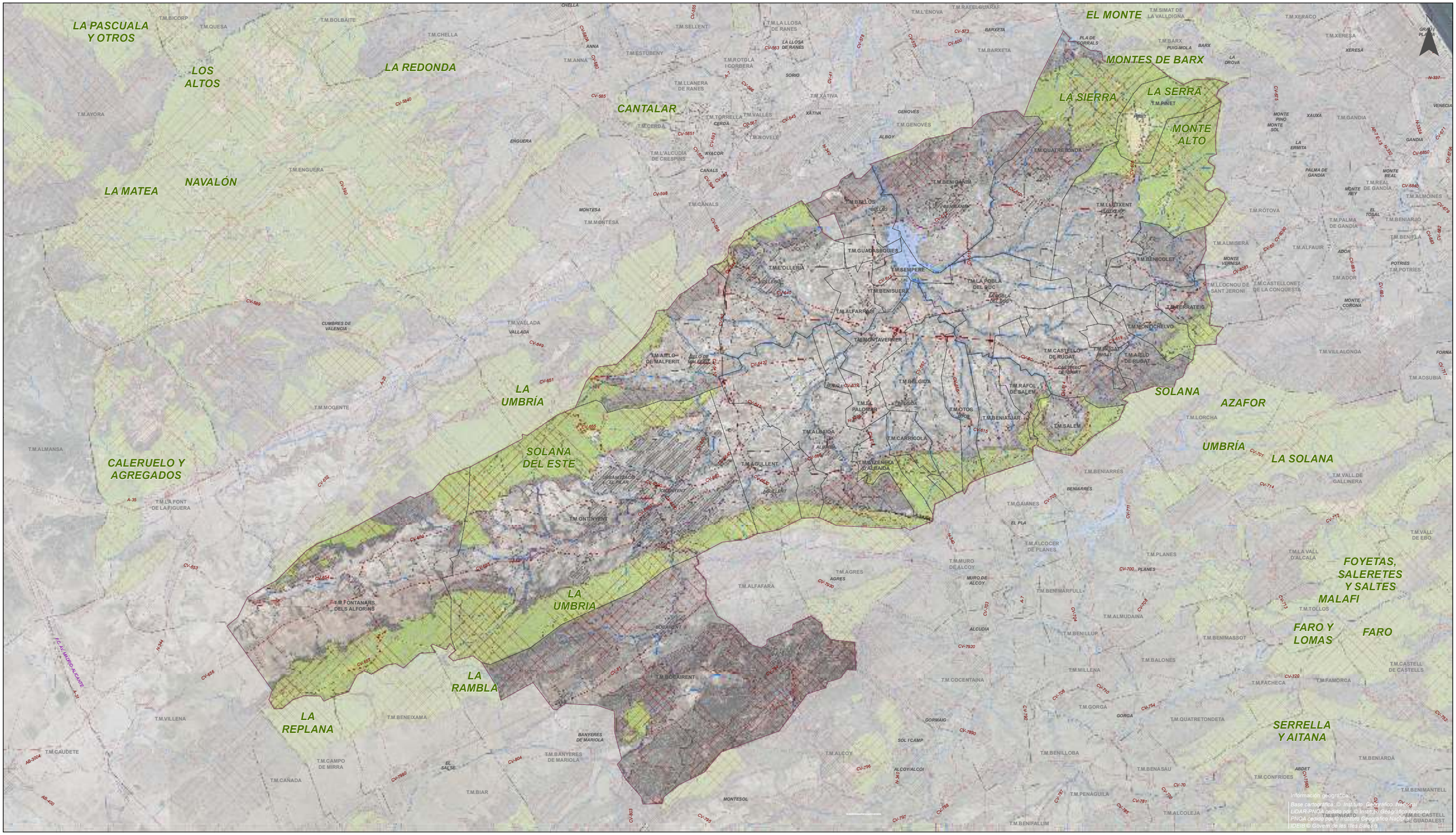
LA PASCUALA Y OTROS
LOS ALTOS
LA REDONDA
CANTALAR
EL MONTE
MONTES DE BARX
LA SIERRA
LA SERRA
MONTE ALTO
NAVALÓN
LA MATEA
LA UMBRÍA
SOLANA DEL ESTE
SOLANA
AZAFOR
UMBRÍA
LA SOLANA
CALERUELO Y AGREGADOS
LA UMBRIA
LA RAMBLA
LA REPLANA
FOYETAS, SALERETES Y SALTES
MALAFI
FARO Y LOMAS
FARO
SERRELLA Y AITANA
T.M.BICORP
T.M.QUESA
T.M.BOLBAITE
T.M.CHELLA
T.M.AYORA
T.M.ENGUERA
T.M.MOGENTE
T.M.ALMANSA
T.M.LA FONT DE LA FIGUERA
T.M.ONTINYENT
T.M.VILLENA
T.M.CAUDETE
T.M.CAÑADA
T.M.BIAR
T.M.CAMPO DE MIRRA
T.M.BENEIXAMA
T.M.FONTANARS DELS ALFORINS
T.M.BOCAIRENT
T.M.BANYERES DE MARIOLA
T.M.ALCOY
T.M.AGRES
T.M.ALFAFARA
T.M.MURO DE ALCOY
T.M.COCENTAINA
T.M.ALCOCER DE PLANES
T.M.PLANES
T.M.BENIMARFULL
T.M.ALMUDAINA
T.M.BENILLUP
T.M.BENIMASSOT
T.M.BALONES
T.M.MILLENA
T.M.GORGA
T.M.QUATRETONDETA
T.M.BENILLOBA
T.M.BENASAU
T.M.PENAGUILA
T.M.ALCOLEJA
T.M.BENIFALLIM
T.M.BENIARDÁ
T.M.CASTELL DE CASTELLS
T.M.FACHECA
T.M.FAMORCA
T.M.TOLLOS
T.M.LA VALL D'ALCALÁ
T.M.VALL DE EBO
T.M.VALL DE GALLINERA
T.M.BENIARRÉS
T.M.GAIANES
T.M.ADSUBIA
T.M.VILLALONGA
T.M.LORCHA
T.M.SALEM
T.M.RAFOL DE SALEM
T.M.BENIATJAR
T.M.OTOS
T.M.CASTELLÓ DE RUGAT
T.M.RUGAT
T.M.AIELO DE RUGAT
T.M.MONTICHELVO
T.M.FERRATEIG
T.M.LLOCNOU DE SANT JERONI
T.M.CASTELLONET DE LA CONQUESTA
T.M.ADOR
T.M.POTRIES
T.M.ALMISERÀ
T.M.ALFAUIR
T.M.BENICOLET
T.M.RÓTOVA
T.M.PALMA DE GANDÍA
T.M.BENIARJO
T.M.BENIFLÀ
T.M.REAL DE GANDÍA
T.M.ALMOINES
T.M.GANDIA
T.M.XERACO
T.M.XERESA
T.M.BARX
T.M.PINET
T.M.QUATRETONDA
T.M.BENIGÀNIM
T.M.LLUTXENT
T.M.BELLÚS
T.M.GUADASEQUIES
T.M.L'OLLERIA
T.M.SEMPERE
T.M.BENISUERA
T.M.LA POBLA DEL DUC
T.M.ALFARRÓS
T.M.MONTAVERNER
T.M.BÈLGIDA
T.M.EL PALOMAR
T.M.ALBAIDA
T.M.CARRÍCOLA
T.M.AGULLENT
T.M.BENIZENEIX D'ALBAIDA
T.M.OTOS
T.M.ANNA
T.M.ESTUBENY
T.M.SELLENT
T.M.LA LLOSA DE RANES
T.M.ROTGLA I CORBERÀ
T.M.LLANERA DE RANES
T.M.XÀTIVA
T.M.TORRELLA
T.M.VALLÉS
T.M.CERDÀ
T.M.NOVELE
T.M.L'ALCUDIA DE CRESPINS
T.M.CANALS
T.M.MONTESA
T.M.ENGUERA
T.M.VALLADA
T.M.L'ENOVA
T.M.RAFELGUARAF
T.M.BARXETA
T.M.GENOVÉS
CV-595
CV-5854
CV-5840
CV-585
CV-5851
CV-593
CV-597
CV-598
CV-596
CV-589
CV-590
CV-649
CV-651
CV-655
CV-652
CV-653
CV-654
CV-656
CV-657
CV-5852
CV-5853
CV-5855
CV-5856
CV-5857
CV-5858
CV-5859
CV-5860
CV-5861
CV-5862
CV-5863
CV-5864
CV-5865
CV-5866
CV-5867
CV-5868
CV-5869
CV-5870
CV-5871
CV-5872
CV-5873
CV-5874
CV-5875
CV-5876
CV-5877
CV-5878
CV-5879
CV-5880
CV-5881
CV-5882
CV-5883
CV-5884
CV-5885
CV-5886
CV-5887
CV-5888
CV-5889
CV-5890
CV-5891
CV-5892
CV-5893
CV-5894

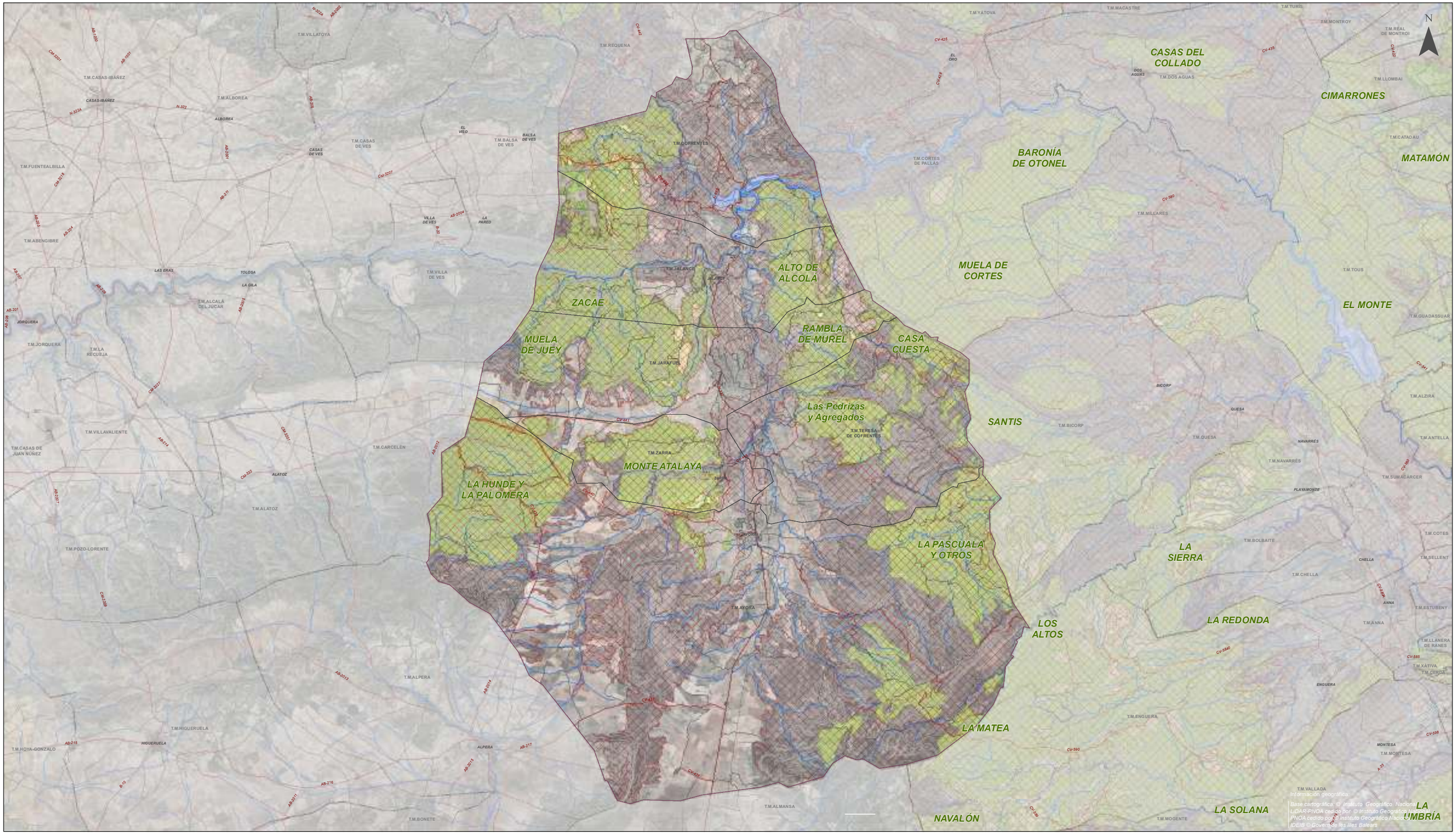

LEYENDA

ÁMBITO

HÁBITATS

MONTES GESTIONADOS POR LA CONSELLERIA

MONTE DE UTILIDAD PÚBLICA

MONTE NO CATALOGADO

ENCLAVADO

Asistencia técnica del COR para la redacción de un Plan Director para el área de gestión, la asistencia técnica global del COR y el control de pesajes en las plantas de transferencia

DOCUMENTACIÓN TEMÁTICA

Plano:
MONTES GESTIONADOS POR LA CONSELLERIA Y HÁBITATS

Comarca:
VALLE DE AYORA-COFRENTES

Escala:
1:200.000

Sist. coordenadas:
ETRS 1989 UTM Zone 30N

Nº Plano:
TE-10 (hoja 5 de 5)

Autora del proyecto:
Mavi Vivas Bellver
Lda en CC Biológicas y CC Ambientales

IDOM

COR Consorcio para la gestión de residuos

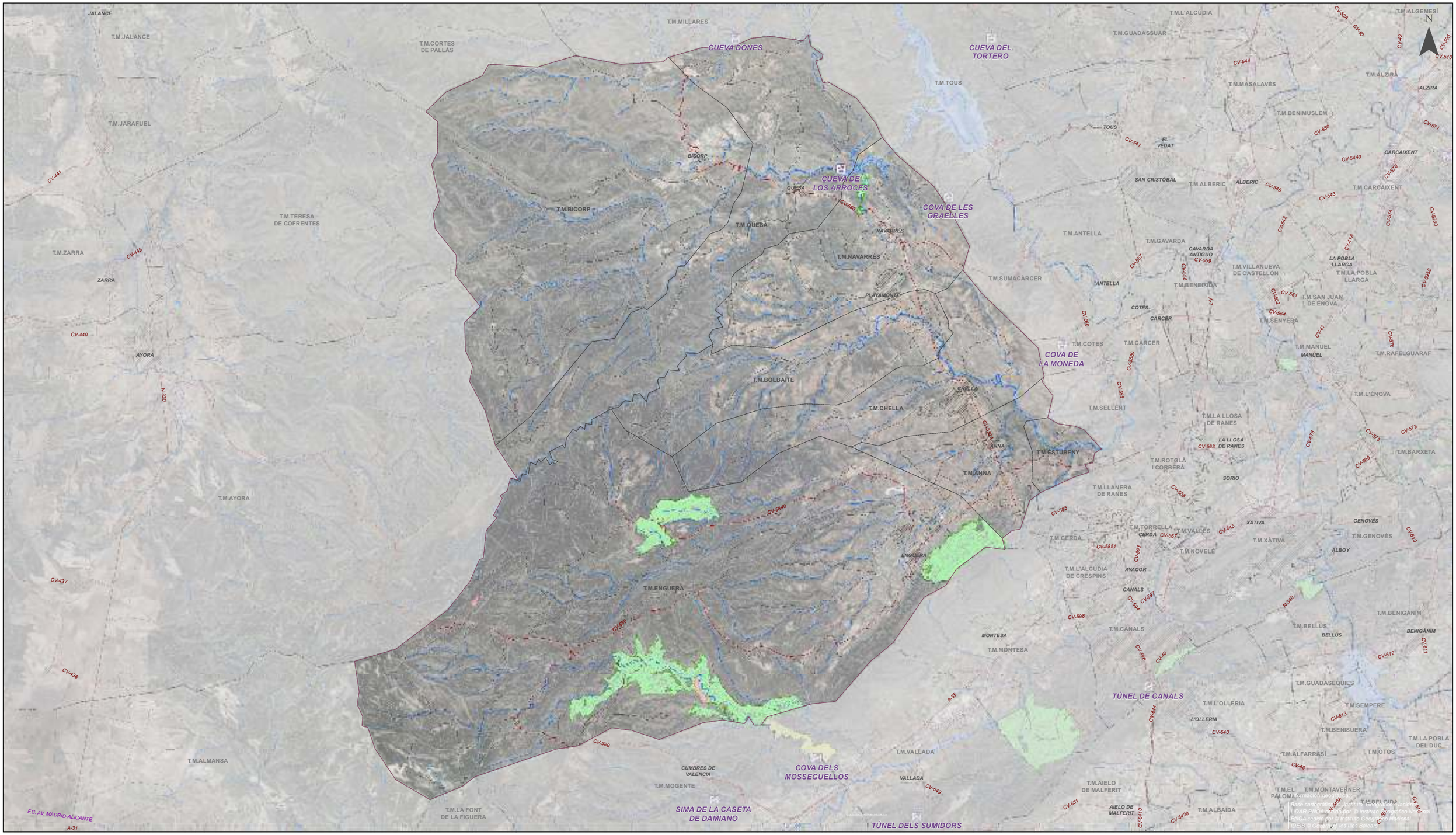
CUEVA DONES
CUEVA DEL TORTERO
CUEVA DE LOS ARROCES
COVA DE LES GRAELLES
COVA DE LA MONEDA
TÚNEL DE CANALS
TÚNEL DELS SUMIDORS
COVA DELS MOSSEGUELLOS
SIMA DE LA CASETA DE DAMIANO
CUMBRES DE VALENCIA
JALANCE
T.M.JALANCE
T.M.MILLARES
T.M.CORTES DE PALLÁS
T.M.JARAFUEL
T.M.TERESA DE COFRENTES
T.M.ZARRA
ZARRA
AYORA
T.M.AYORA
T.M.ALMANSA
T.M.BICORP
BICORP
QUESA
T.M.QUESA
NAVARRÉS
T.M.NAVARRÉS
PLAYAMONTE
T.M.BOLBAITE
T.M.CHELLA
CHELLA
ANNA
T.M.ANNA
T.M.ESTUBENY
T.M.ENGUERA
ENGUERA
T.M.MOGENTE
T.M.LA FONT DE LA FIGUERA
T.M.VALLADA
VALLADA
T.M.TOUS
TOUS
EL VEDAT
SAN CRISTÓBAL
T.M.ALBERIC
ALBERIC
T.M.ANTELLA
ANTELLA
T.M.SUMACÁRCER
T.M.GAVARDA
GAVARDA ANTIGUO
T.M.BENEIXIDA
T.M.VILLANUEVA DE CASTELLÓN
LA POBLA LLARGA
T.M.LA POBLA LLARGA
T.M.SAN JUAN DE ENOVA
T.M.SENYERA
COTES
CÁRCER
T.M.COTES
T.M.CÁRCER
T.M.SELLENT
T.M.MANUEL
MANUEL
T.M.RAFELGUARAF
T.M.L'ÉNOVA
T.M.LA LLOSA DE RANES
LA LLOSA DE RANES
T.M.ROTGLA I CORBERÀ
SORIO
T.M.LLANERA DE RANES
T.M.BARXETA
T.M.L'ALCÚDIA
T.M.GUADASSUAR
T.M.ALGEMESÍ
T.M.ALZIRA
ALZIRA
T.M.MASALAVÉS
T.M.BENIMUSLEM
CARCAIXENT
T.M.CARCAIXENT
T.M.L'ALCÚDIA DE CRESPINS
AYACOR
CANALS
T.M.CANALS
MONTESA
T.M.MONTESA
T.M.TORRELLA
CERDÀ
T.M.VALLÉS
T.M.CERDÀ
T.M.NOVELÉ
T.M.XÀTIVA
XÀTIVA
ALBOY
T.M.BENIGÀNIM
BENIGÀNIM
T.M.BELLÚS
BELLÚS
T.M.GUADASEQUÍES
T.M.L'OLLERIA
L'OLLERIA
T.M.SEMPERE
T.M.BENISUERA
T.M.ALFARRASÍ
T.M.ÒTOS
T.M.AIELO DE MALFERIT
AIELO DE MALFERIT
T.M.MONTAVERNER
T.M.ALBAIDA
T.M.GENOVÉS
GENOVÉS
CV-441
CV-445
CV-440
CV-437
CV-436
CV-599
CV-5840
CV-5830
CV-5831
CV-5832
CV-5834
CV-5835
CV-5836
CV-5837
CV-5838
CV-5839
CV-5840
CV-5841
CV-5842
CV-5843
CV-5844
CV-5845
CV-5846
CV-5847
CV-5848
CV-5849
CV-5850
CV-5851
CV-50
CV-42
CV-505
CV-510
CV-544
CV-541
CV-550
CV-571
CV-5440
CV-570
CV-545
CV-543
CV-5442
CV-574
CV-5830
CV-414
CV-557
CV-559
CV-558
CV-5850
CV-561
CV-562
CV-564
CV-560
CV-41
CV-576
CV-5580
CV-555
CV-5854
CV-573
CV-575
CV-578
CV-563
CV-600
CV-565
CV-585
CV-645
CV-567
CV-5851
CV-593
CV-594
CV-597
CV-598
CV-596
CV-40
CV-610
CV-611
CV-612
CV-613
CV-640
CV-60
CV-649
CV-651
CV-6410
CV-6420
CV-5860
CV-5861
CV-5862
CV-5863
CV-5864
CV-5865
CV-5866
CV-5867
CV-5868
CV-5869
CV-5870
CV-5871
CV-5872
CV-5873
CV-5874
CV-5875
CV-5876
CV-5877
CV-5878
CV-5879
CV-5880
CV-5881
CV-5882
CV-5883
CV-5884
CV-5885
CV-5886
CV-5887
CV-5888
CV-5889
CV-5890
CV-5891
CV-5892
CV-5893
CV-5894
CV-5895
CV-5896
CV-5897
CV-5898
CV-5899

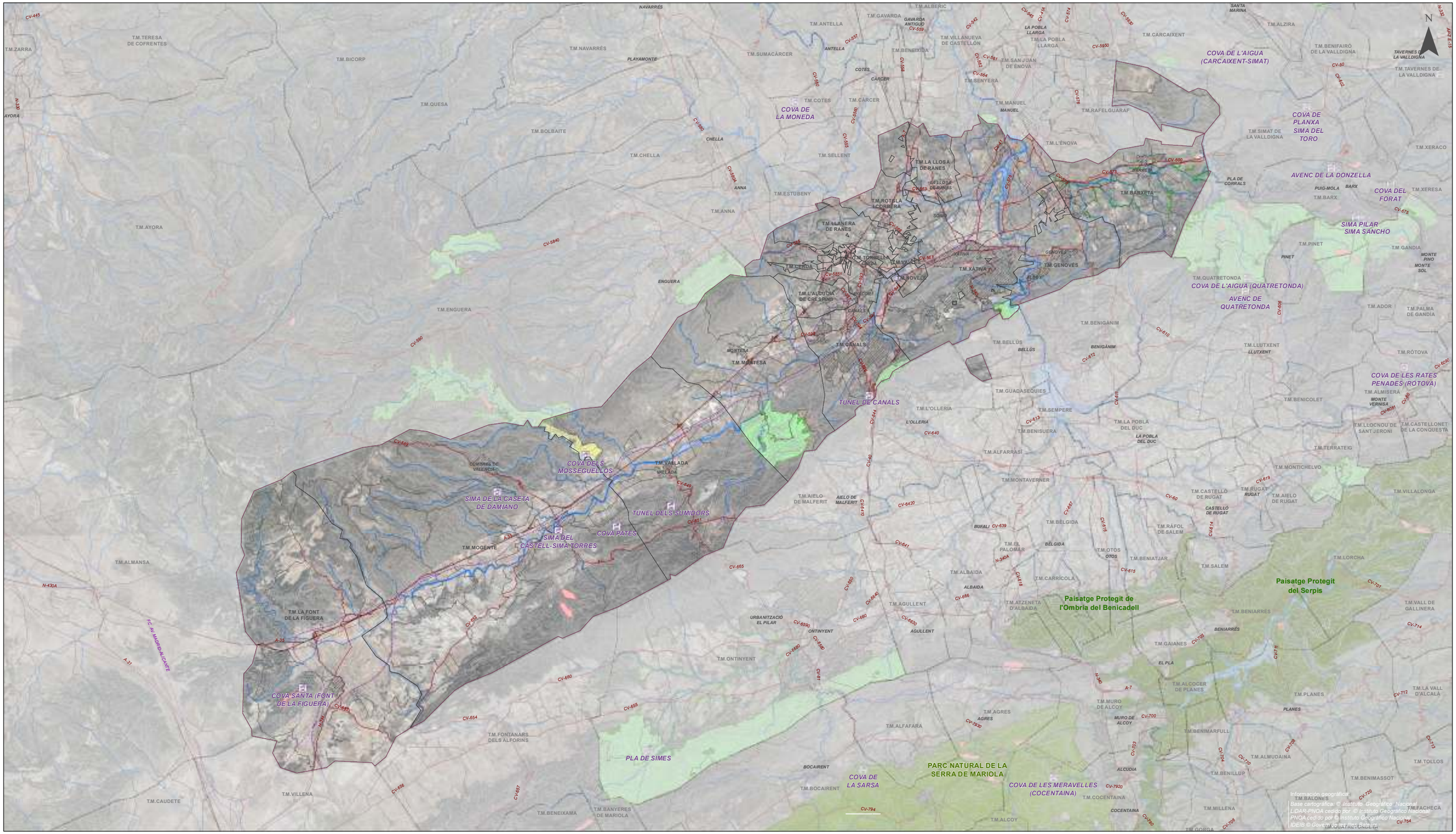
N
COVA DE L'AIGUA (CARCAIXENT-SIMAT)
COVA DE PLANXA SIMA DEL TORO
AVENC DE LA DONZELLA
COVA DEL FORAT
SIMA PILAR SIMA SANCHO
COVA DE L'AIGUA (QUATRETONDA)
AVENC DE QUATRETONDA
COVA DE LES RATES PENADES (RÓTOVA)
COVA DE LA MONEDA
TÚNEL DE CANALS
COVA DELS MOSSEGUELLOS
SIMA DE LA CASETA DE DAMIANO
SIMA DEL CASTELL-SIMA TORRES
COVA PATES
TÚNEL DELS SUMIDORS
COVA SANTA (FONT DE LA FIGUERA)
PLA DE SIMES
COVA DE LA SARSA
COVA DE LES MERAVELLES (COCENTAINA)
PARC NATURAL DE LA SERRA DE MARIOLA
Paisatge Protegit de l'Ombria del Benicadell
Paisatge Protegit del Serpis
T.M.ZARRA
T.M.TERESA DE COFRENTES
T.M.BICORP
T.M.QUESA
T.M.BOLBAITE
T.M.CHELLA
T.M.AYORA
T.M.ENGUERA
T.M.NAVARRÉS
T.M.ANTELLA
T.M.GAVARDA
T.M.ALBERIC
T.M.SUMACÁRCER
T.M.BENEIXIDA
T.M.VILLANUEVA DE CASTELLÓN
T.M.LA POBLA LLARGA
T.M.SAN JUAN DE ENOVA
T.M.SENYERA
T.M.CARCAIXENT
T.M.ALZIRA
T.M.BENIFAIRÓ DE LA VALLDIGNA
T.M.TAVERNES DE LA VALLDIGNA
T.M.COTES
T.M.CÁRCER
T.M.MANUEL
T.M.RAFELGUARAF
T.M.L'ENOVA
T.M.SIMAT DE LA VALLDIGNA
T.M.XERACO
T.M.SELLENT
T.M.LA LLOSA DE RANES
T.M.ESTUBENY
T.M.ROTGLA I CORBERA
T.M.LLANERA DE RANES
T.M.BARXETA
T.M.BARX
T.M.XERESA
T.M.ANNA
T.M.TORRELLA
T.M.VALLES
T.M.CERDÀ
T.M.NOVELLA
T.M.XÀTIVA
T.M.GENOVÉS
T.M.PINET
T.M.GANDIA
T.M.L'ALCUDIA DE CRESPINS
T.M.CANALS
T.M.MONTESA
T.M.QUATRETONDA
T.M.ADOR
T.M.PALMA DE GANDÍA
T.M.BENIGÀNIM
T.M.BELLÚS
T.M.LLUTXENT
T.M.RÓTOVA
T.M.GUADASEQUIES
T.M.L'OLLERIA
T.M.SEMPERE
T.M.ALMISERA
T.M.BENICOLET
T.M.LLOCNOU DE SANT JERONI
T.M.CASTELLONET DE LA CONQUESTA
T.M.LA POBLA DEL DUC
T.M.BENISUERA
T.M.TERRATEIG
T.M.ALFARRASÍ
T.M.MONTICHELVO
T.M.MONTAVERNER
T.M.CASTELLÓ DE RUGAT
T.M.RUGAT
T.M.AIELO DE RUGAT
T.M.VILLALONGA
T.M.AIELO DE MALFERIT
T.M.BÈLGIDA
T.M.RÁFOL DE SALEM
T.M.EL PALOMAR
T.M.OTOS
T.M.BENIATJAR
T.M.LORCHA
T.M.ALBAIDA
T.M.CARRÍCOLA
T.M.SALEM
T.M.AGULLENT
T.M.ATZENETA D'ALBAIDA
T.M.BENIARRÉS
T.M.VALL DE GALLINERA
T.M.GAIANES
T.M.ONTINYENT
T.M.ALCOCER DE PLANES
T.M.PLANES
T.M.LA VALL D'ALCALÀ
T.M.MURO DE ALCOY
T.M.AGRES
T.M.ALFAFARA
T.M.BENIMARFULL
T.M.ALMUDAINA
T.M.BENILLUP
T.M.TOLLOS
T.M.BENIMASSOT
T.M.BALONES
T.M.FACHECA
T.M.MILLENA
T.M.ALCOY
T.M.GORGA
T.M.AGUAS
T.M.BOCAIRENT
T.M.BANYERES DE MARIOLA
T.M.BENEIXAMA
T.M.FONTANARS DELS ALFORINS
T.M.VILLENA
T.M.CAUDETE
T.M.LA FONT DE LA FIGUERA
T.M.ALMANSA
T.M.MOGENTE
T.M.VALLADA
T.M.ONTINYENT
T.M.CENTAINA
T.M.ALCUDIA
T.M.BENIARJÓ
T.M.TAVERNES DE LA VALLDIGNA
T.M.VALLADA
T.M.ALBORAYA
T.M.BENIARRÉS
T.M.BENIMARFULL
T.M.ALMUDAINA
T.M.BENILLUP
T.M.BENIMASSOT
T.M.TOLLOS
T.M.VALL DE GALLINERA
T.M.LA VALL D'ALCALÀ
T.M.PLANES
T.M.ALCOCER DE PLANES
T.M.MURO DE ALCOY
T.M.GAIANES
T.M.BENIARRÉS
T.M.ATZENETA D'ALBAIDA
T.M.ALBAIDA
T.M.AGULLENT
T.M.ONTINYENT
T.M.BOCAIRENT
T.M.BANYERES DE MARIOLA
T.M.BENEIXAMA
T.M.FONTANARS DELS ALFORINS
T.M.VILLENA
T.M.CAUDETE
T.M.LA FONT DE LA FIGUERA
T.M.ALMANSA
T.M.MOGENTE
T.M.VALLADA
T.M.ONTINYENT
T.M.CENTAINA
T.M.ALCUDIA
T.M.BENIARJÓ
T.M.TAVERNES DE LA VALLDIGNA
T.M.VALLADA
T.M.ALBORAYA
CV-445
CV-5840
CV-590
CV-589
CV-5554
CV-555
CV-557
CV-5590
CV-558
CV-542
CV-561
CV-564
CV-5950
CV-574
CV-50
CV-402
CV-600
CV-573
CV-575
CV-563
CV-567
CV-5551
CV-592
CV-594
CV-595
CV-596
CV-598
CV-5600
CV-644
CV-640
CV-649
CV-651
CV-655
CV-654
CV-650
CV-656
CV-657
CV-652
CV-653
CV-6420
CV-641
CV-665
CV-6640
CV-6650
CV-6630
CV-6660
CV-6590
CV-666
CV-616
CV-615
CV-618
CV-619
CV-60
CV-614
CV-610
CV-673
CV-611
CV-613
CV-7920
CV-700
CV-703
CV-704
CV-708
CV-720
CV-754
CV-701
CV-714
CV-712
CV-713
CV-675
CV-608
CV-6090
CV-6091
CV-80
CV-7911
CV-7910
CV-7930
CV-7935
CV-770
CV-794
CV-7940
CV-7950
CV-5630
CV-5640
CV-5650
CV-5660
CV-5670
CV-5680
CV-5690
CV-5700
CV-5710
CV-5720
CV-5730
CV-5740
CV-5750
CV-5760
CV-5770
CV-5780
CV-5790
CV-5800
CV-5810
CV-5820
CV-5830
CV-5840
CV-5850
CV-5860
CV-5870
CV-5880
CV-5890
CV-5900
CV-5910
CV-5920
CV-5930
CV-5940
CV-5950
CV-5960
CV-5970
CV-5980
CV-5990
CV-6000
CV-6010
CV-6020

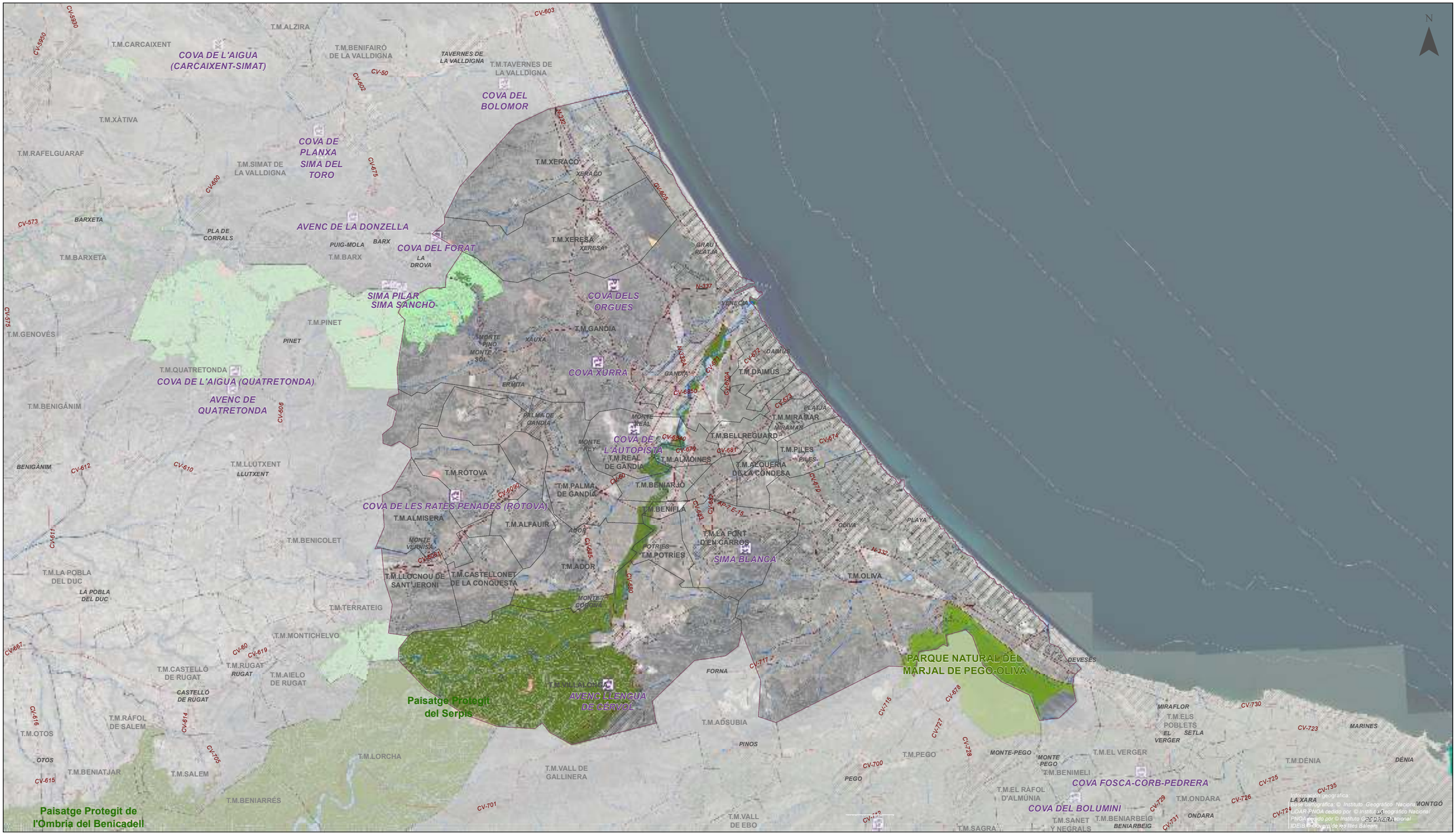

LEYENDA

- ÁMBITO
- CUEVAS
- RESERVAS NATURALES
- MICRORRESERVAS
- PARQUE NATURAL
- PAISAJES PROTEGIDOS
- PARAJES NATURALES MUNICIPALES
- RESERVAS DE FAUNA

Asistencia técnica del COR para la redacción de un Plan Director para el área de gestión, la asistencia técnica global del COR y el control de pesajes en las plantas de transferencia

DOCUMENTACIÓN TEMÁTICA

Plano:
ESPACIOS NATURALES PROTEGIDOS

Comarca:
LA SAFOR

Escala:
1:125.000

Sist. coordenadas:
ETRS 1989 UTM Zone 30N

Nº Plano:
TE-11 (hoja 3 de 5)

Autora del proyecto:
Mavi Vivas Bellver
Lda en CC Biológicas y CC Ambientales

IDOM

COR Consorci per a la gestió de residus

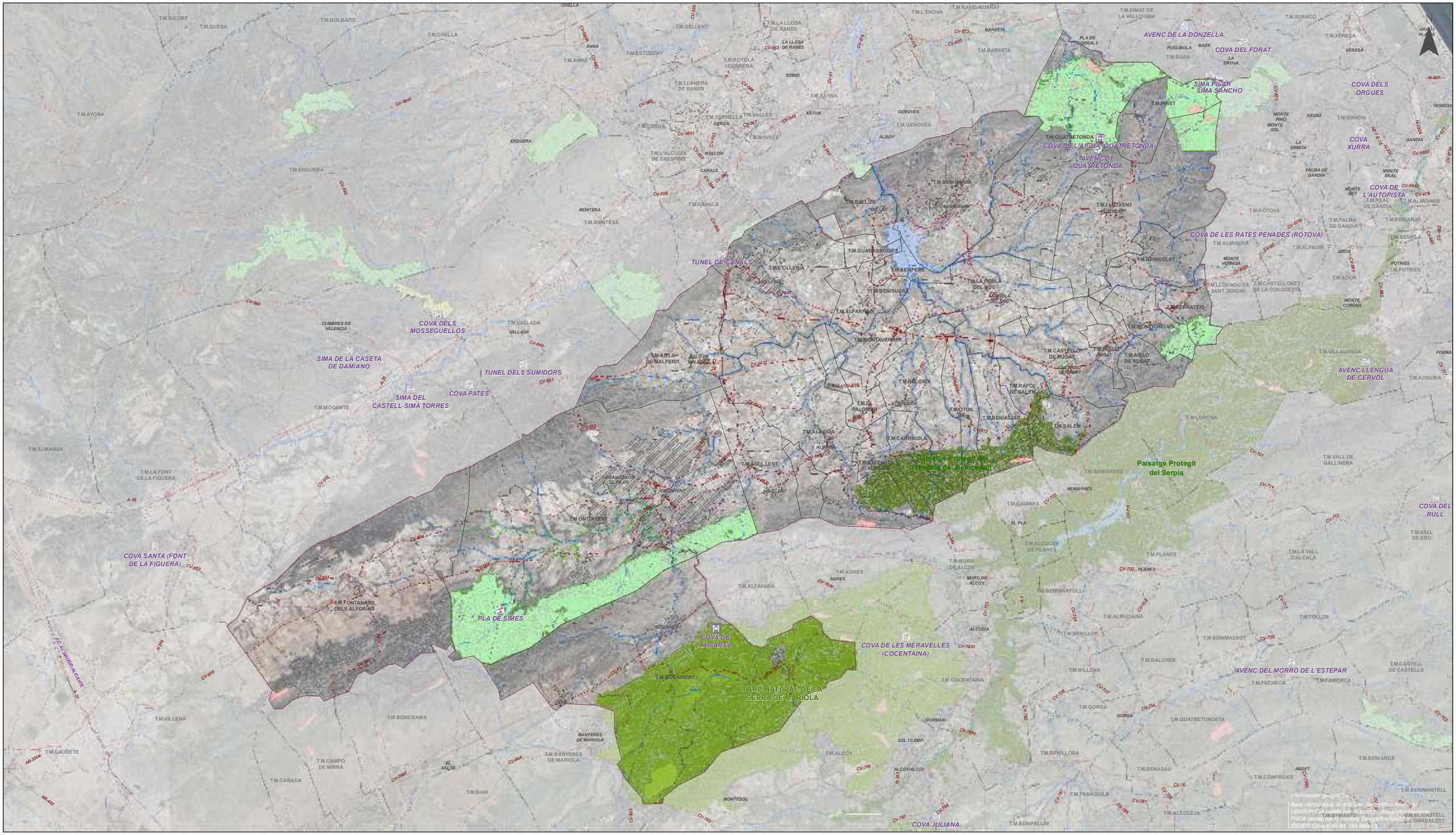
AVENC DE LA DONZELLA
COVA DEL FORAT
SIMA PILAR
SIMA SANCHO
COVA DELS ORGUES
COVA DE LA AIGUA (QUATRETONDA)
AVENC DE QUATRETONDA
COVA XURRA
COVA DE L'AUTOPISTA
COVA DE LES RATES PENADES (ROTOVA)
TÚNEL DE CANALS
COVA DELS MOSSEGUELLOS
SIMA DE LA CASETA DE DAMIANO
TÚNEL DELS SUMIDORS
SIMA DEL CASTELL-SIMA TORRES
COVA PATES
AVENC LLENGUA DE CERVOL
COVA DEL RULL
COVA SANTA (FONT DE LA FIGUERA)
PLA DE SIMES
COVA DE LA SARSA
COVA DE LES MERAVELLES (COCENTAINA)
AVENC DEL MORRO DE L'ESTEPAR
COVA JULIANA
PARC NATURAL DE LA SERRA DE MARIOLA
Paisatge Protegit de l'Ombria del Benicadell
Paisatge Protegit del Serpis
T.M.BICORP
T.M.QUESA
T.M.BOLBAITE
T.M.CHELLA
T.M.SELLENT
T.M.LA LLOSA DE RANES
T.M.ESTUBENY
T.M.ANNA
T.M.ROTGLA I CORBERA
T.M.LLANERA DE RANES
T.M.XÀTIVA
T.M.TORRELLA
T.M.VALLES
T.M.CERDÀ
T.M.NOVELE
T.M.L'ALCUDIA DE CRESPINS
T.M.ENGUERA
T.M.CANALS
T.M.MONTESA
T.M.L'ENOVA
T.M.RAFELGUARAF
T.M.BARXETA
T.M.SIMAT DE LA VALLDIGNA
T.M.XERACO
T.M.XERESA
T.M.BARX
T.M.PINET
T.M.QUATRETONDA
T.M.GENOVÉS
T.M.BENIGÀNIM
T.M.BÈLLUS
T.M.LLUTXENT
T.M.RÒTOVA
T.M.ALMISERÀ
T.M.ALFAUIR
T.M.PALMA DE GANDIA
T.M.REAL DE GANDIA
T.M.ALMOINES
T.M.BENIARJÓ
T.M.BENIFLÀ
T.M.BENICOLET
T.M.GUADASEQUIES
T.M.L'OLLERIA
T.M.SEMPERE
T.M.BENISUERA
T.M.LA POBLA DEL DUC
T.M.ALFARRÓS
T.M.MONTAVERNER
T.M.LLOCNOU DE SANT JERONI
T.M.CASTELLONET DE LA CONQUESTA
T.M.TERRATEIG
T.M.MONTCHELVO
T.M.CASTELLÓ DE RUGAT
T.M.RUGAT
T.M.AIELO DE RUGAT
T.M.AIELO DE MALFERIT
T.M.BÈLGIDA
T.M.RAFOL DE SALEM
T.M.EL PALOMAR
T.M.OTOS
T.M.BENIATJAR
T.M.SALEM
T.M.ALBAIDA
T.M.CARRÍCOLA
T.M.AGULLENT
T.M.ONTINYENT
T.M.VALLADA
T.M.MOGENTE
T.M.ADOR
T.M.POTRIES
T.M.VILLALONGA
T.M.ADSUBIA
T.M.LORCHA
T.M.VALL DE GALLINERA
T.M.BENIARRÉS
T.M.GAIANES
T.M.ALCOCER DE PLANES
T.M.PLANES
T.M.LA VALL D'ALCALÀ
T.M.MURO DE ALCOY
T.M.ALFAFARA
T.M.AGRES
T.M.BENIMARFULL
T.M.ALMUDAINA
T.M.TOLLOS
T.M.BENILLUP
T.M.BENIMASSOT
T.M.BALONES
T.M.MILLENA
T.M.COCENTAINA
T.M.GORGA
T.M.QUATRETONDETA
T.M.FACHECA
T.M.FAMORCA
T.M.CASTELL DE CASTELLS
T.M.BENILLOBA
T.M.BENASAU
T.M.CONFRIDES
T.M.BENIARDÁ
T.M.BENIMANTELL
T.M.ALCOLEJA
T.M.BENIFALLIM
T.M.BENIFAIÓ DE LES CASTELLS
T.M.ALGUENYA DE GUADALEST
T.M.ALMANSA
T.M.LA FONT DE LA FIGUERA
T.M.FONTANARS DELS ALFORINS
T.M.VILLENA
T.M.BENEIXAMA
T.M.CAUDETE
T.M.CAMPO DE MIRRA
T.M.CAÑADA
T.M.BIAR
T.M.BANYERES DE MARIOLA
T.M.ALCOY
T.M.BENILLOBA
T.M.BENASAU
T.M.CONFRIDES
T.M.BENIARDÁ
T.M.BENIMANTELL
T.M.ALCOLEJA
T.M.BENIFALLIM
T.M.BENIFAIÓ DE LES CASTELLS
T.M.ALGUENYA DE GUADALEST
CHELLA
ANNA
SORIO
XÀTIVA
GENOVÉS
ALBOY
ENGUERA
CERDÀ
IAYACOR
CANALS
MONTESA
VALLADA
BENIGÀNIM
BÈLLUS
GUADASEQUIES
L'OLLERIA
SEMPERE
BENISUERA
LA POBLA DEL DUC
ALFARRÓS
MONTAVERNER
CASTELLÓ DE RUGAT
RUGAT
AIELO DE MALFERIT
BÈLGIDA
RAFOL DE SALEM
EL PALOMAR
OTOS
BENIATJAR
SALEM
ALBAIDA
CARRÍCOLA
AGULLENT
ONTINYENT
MOGENTE
ADOR
POTRIES
VILLALONGA
ADSUBIA
LORCHA
VALL DE GALLINERA
BENIARRÉS
GAIANES
EL PLA
ALCOCER DE PLANES
PLANES
MURO DE ALCOY
ALFAFARA
AGRES
BENIMARFULL
ALMUDAINA
TOLLOS
BENILLUP
BENIMASSOT
BALONES
MILLENA
COCENTAINA
GORGA
QUATRETONDETA
FACHECA
FAMORCA
CASTELL DE CASTELLS
BENILLOBA
BENASAU
CONFRIDES
BENIARDÁ
BENIMANTELL
ALCOLEJA
BENIFALLIM
BENIFAIÓ DE LES CASTELLS
ALGUENYA DE GUADALEST
ALCOY
BENEIXAMA
CAUDETE
CAMPO DE MIRRA
CAÑADA
BIAR
BANYERES DE MARIOLA
MONTESOL
BOCAIRENT
ALCUDIA
GORMAIG
SOL I CAMP
ALCOY/ALCOI
CUMBRES DE VALENCIA
PINET
XAUXA
MONTE PINO
MONTE SOL
LA ERMITA
GANDIA
PALMA DE GANDIA
MONTE REAL
MONTE REY
MONTE VERNISA
MONTE CORONA
POTRIES
ADOR
XERESA
PUIG-MOLA
BARX
LA DROVA
PLA DE CORRALS
BARXETA
VENECIA
FORNA
ABDET
BENIARRÉS
BENIMARFULL
ALMUDAINA
TOLLOS
BENILLUP
BENIMASSOT
BALONES
MILLENA
COCENTAINA
GORGA
QUATRETONDETA
FACHECA
FAMORCA
CASTELL DE CASTELLS
BENILLOBA
BENASAU
CONFRIDES
BENIARDÁ
BENIMANTELL
ALCOLEJA
BENIFALLIM
BENIFAIÓ DE LES CASTELLS
ALGUENYA DE GUADALEST
CV-590
CV-5840
CV-595
CV-5851
CV-593
CV-597
CV-645
CV-598
CV-596
CV-589
CV-649
CV-651
CV-652
CV-653
CV-655
CV-654
CV-656
CV-657
CV-7880
CV-804
CV-803
CV-795
CV-797
CV-796
CV-7890
CV-7920
CV-7930
CV-783
CV-784
CV-785
CV-786
CV-787
CV-788
CV-789
CV-790
CV-791
CV-792
CV-793
CV-794
CV-70
CV-710
CV-712
CV-713
CV-714
CV-720
CV-722
CV-754
CV-776
CV-1980
CV-701
CV-705
CV-711
CV-700
CV-573
CV-600
CV-575
CV-578
CV-563
CV-595
CV-41
CV-645
CV-5851
CV-593
CV-597
CV-5851
CV-598
CV-596
CV-5840
CV-5841
CV-5842
CV-5843
CV-5844
CV-5845
CV-5846
CV-5847
CV-5848
CV-5849
CV-5850
CV-5852
CV-5853
CV-5854
CV-5855
CV-5856
CV-5857
CV-5858
CV-5859
CV-5860
CV-5861
CV-5862
CV-5863
CV-5864
CV-5865
CV-5866
CV-5867
CV-5868
CV-5869
CV-5870
CV-5871
CV-5872
CV-5873
CV-5874
CV-5875
CV-5876
CV-5877
CV-5878
CV-5879
CV-5880
CV-5881
CV-5882
CV-5883
CV-5884
CV-5885
CV-5886
CV-5887
CV-5888
CV-5889
CV-5890
CV-5891



LEYENDA

- ÁMBITO
- CUEVAS
- RESERVAS NATURALES
- MICRORRESERVAS
- PARQUE NATURAL
- PAISAJES PROTEGIDOS
- PARAJES NATURALES MUNICIPALES
- RESERVAS DE FAUNA

Asistencia técnica del COR para la redacción de un Plan Director para el área de gestión, la asistencia técnica global del COR y el control de pesajes en las plantas de transferencia

DOCUMENTACIÓN TEMÁTICA

Plano:
ESPACIOS NATURALES PROTEGIDOS

Comarca:
VALLE DE AYORA-COFRENTES

Escala:
1:200.000

Sist. coordenadas:
ETRS 1989 UTM Zone 30N

Nº Plano:
TE-11 (hoja 5 de 5)

Autora del proyecto:
Mavi Vivas Bellver
Lda en CC Biológicas y CC Ambientales

IDOM

COR Consorci per a la gestió de residus

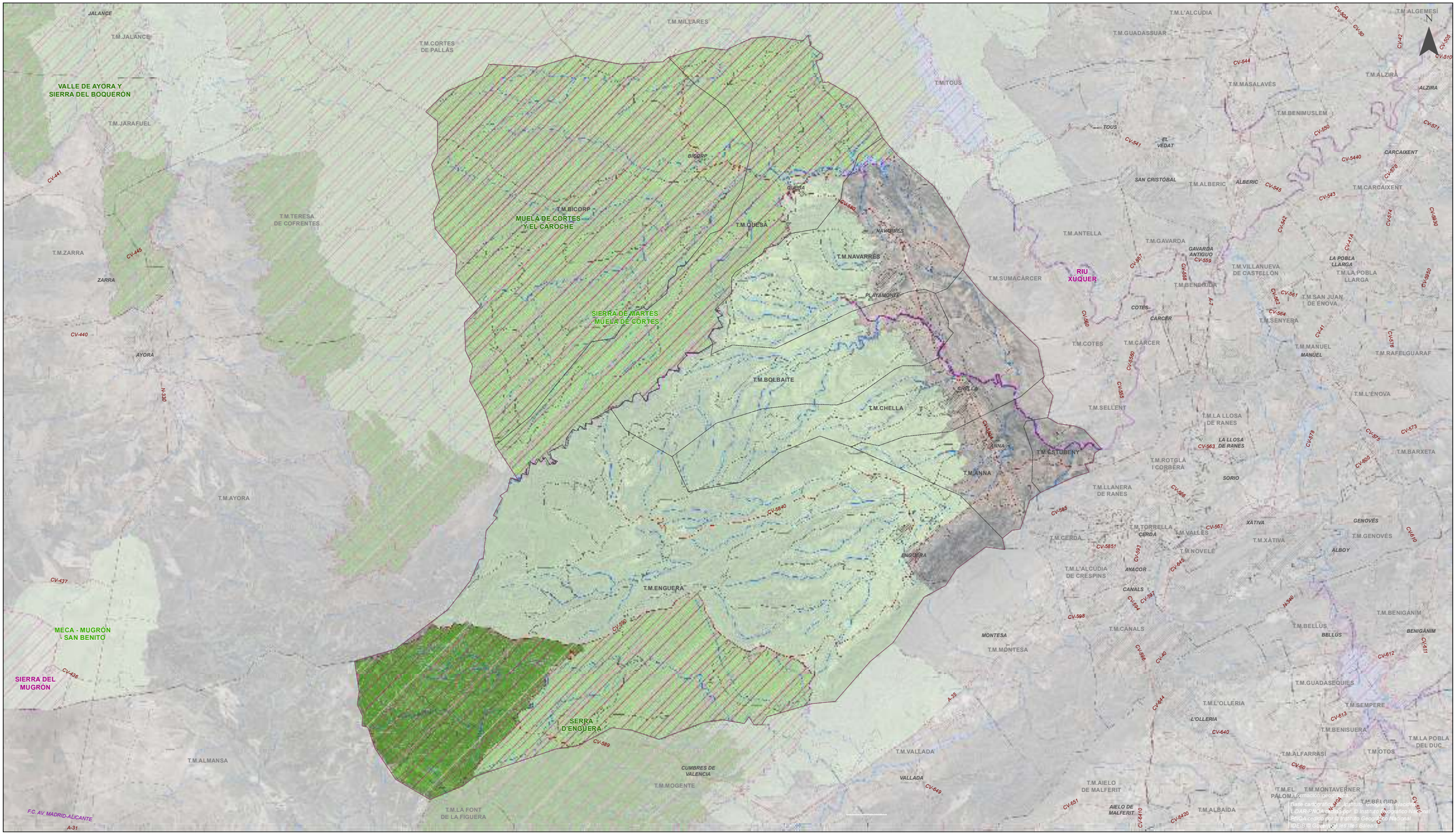

LEYENDA

Asistencia técnica del COR para la redacción de un Plan Director para el área de gestión, la asistencia técnica global del COR y el control de pesajes en las plantas de transferencia

ÁMBITO

RED NATURA 2000

- LUGARES DE IMPORTANCIA COMUNITARIA (LIC)
- ZONAS DE ESPECIAL PROTECCIÓN PARA LAS AVES (ZEPA)
- ZONAS ESPECIALES DE CONSERVACIÓN (ZEC)

DOCUMENTACIÓN TEMÁTICA

Plano:
ESPACIOS DE LA RED NATURA 2000

Comarca:
CANAL DE NAVARRÉS

Escala:
1:150.000

Sist. coordenadas:
ETRS 1989 UTM Zone 30N

Nº Plano:
TE-12 (hoja 1 de 5)

Autora del proyecto:

Mavi Vivas Bellver
Lda en CC Biológicas y CC Ambientales

IDOM COR Consorci per a la gestió de residus

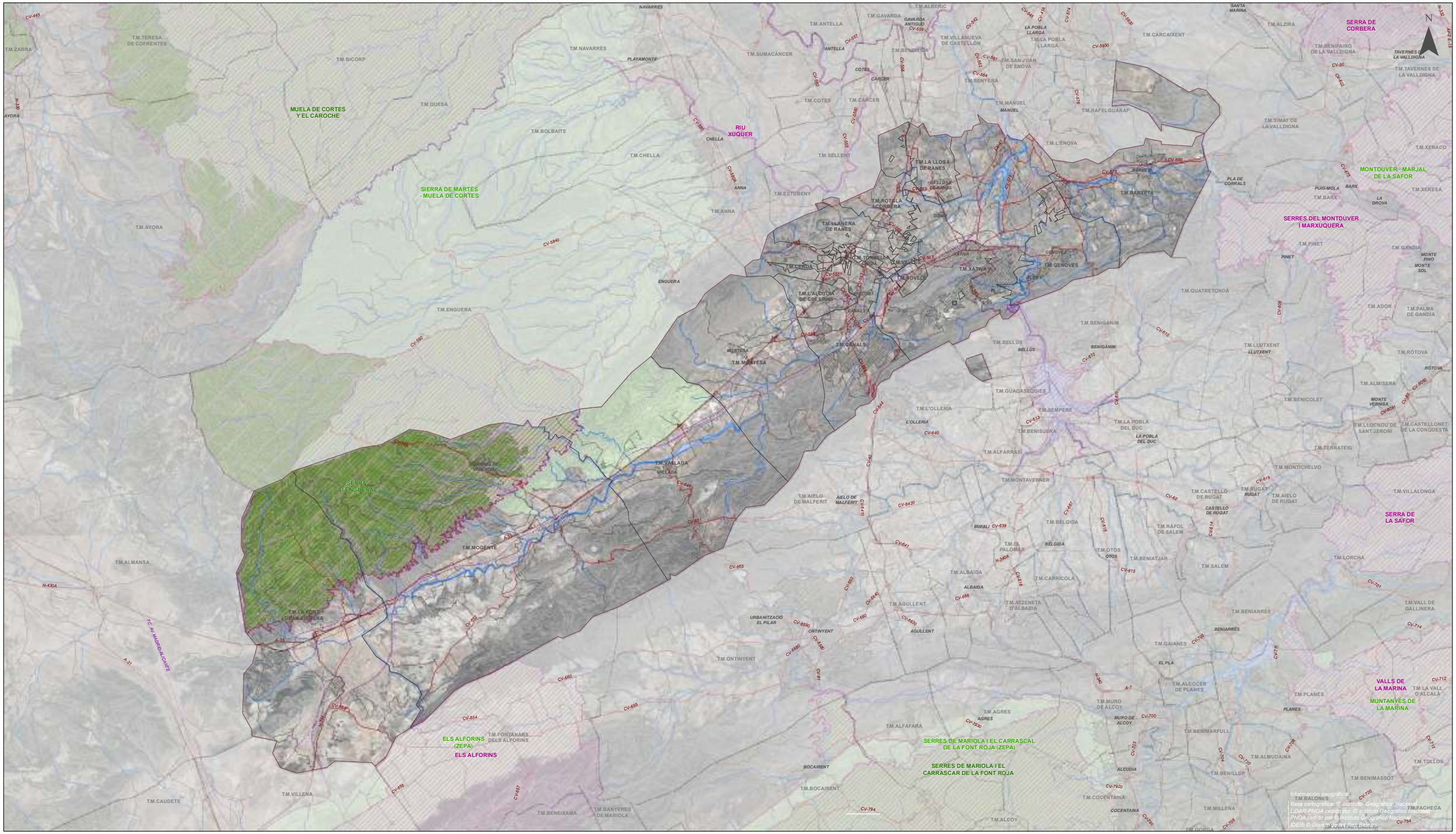
MUELA DE CORTES Y EL CAROCHE
SIERRA DE MARTÉS - MUELA DE CORTES
SIERRA D'ENGUERA
RIU XÚQUER
SERRA DE CORBERA
MONTDÚVER - MARJAL DE LA SAFOR
SERRES DEL MONTDÚVER I MARXUQUERA
SERRA DE LA SAFOR
VALLS DE LA MARINA
MUNTANYES DE LA MARINA
ELS ALFORINS (ZEPA)
SERRES DE MARIOLA I EL CARRASCAL DE LA FONT ROJA (ZEPA)
SERRES DE MARIOLA I EL CARRASCAR DE LA FONT ROJA
T.M.ZARRA
T.M.TERESA DE COFRENTES
T.M.BICORP
T.M.QUESA
T.M.BOLBAITE
T.M.CHELLA
T.M.AYORA
T.M.ENGUERA
T.M.NAVARRÉS
T.M.ANTELLA
T.M.GAVARDA
T.M.ALBERIC
T.M.SUMACÁRCER
T.M.COTES
T.M.CÁRCER
T.M.SELLENT
T.M.ESTUBENY
T.M.ANNA
T.M.LA LLOSA DE RANES
T.M.ROTGLÀ I CORBERÀ
T.M.LLANERA DE RANES
T.M.TORRELLA
T.M.CERDÀ
T.M.NOVELE
T.M.L'ALCUDIA DE CRESPINS
T.M.CANALS
T.M.MONTESA
T.M.VALLADA
T.M.MOGENTE
T.M.LA FONT DE LA FIGUERA
T.M.FONTANARS DELS ALFORINS
T.M.VILLENA
T.M.CAUDETE
T.M.BENEIXAMA
T.M.BANYERES DE MARIOLA
T.M.ONTINYENT
T.M.AGULLENT
T.M.ALBAIDA
T.M.CARRÍCOLA
T.M.ATZENETA D'ALBAIDA
T.M.AIELO DE MALFERIT
T.M.MONTAVERNER
T.M.BÈLGIDA
T.M.RÁFOL DE SALEM
T.M.OTOS
T.M.BENIATJAR
T.M.SALEM
T.M.CASTELLÓ DE RUGAT
T.M.RUGAT
T.M.AIELO DE RUGAT
T.M.VILLALONGA
T.M.LORCHA
T.M.BENIARRÉS
T.M.GAIANES
T.M.ALCOCER DE PLANES
T.M.MURO DE ALCOY
T.M.AGRES
T.M.ALFAFARA
T.M.COCENTAINA
T.M.ALCOY
T.M.BENIMARFULL
T.M.ALMUDAÏNA
T.M.BENILLUP
T.M.BENIMASSOT
T.M.TOLLOS
T.M.PLANES
T.M.BALONES
T.M.MILLENA
T.M.FACHECA
T.M.GORGA
T.M.L'ÈNOVA
T.M.RAFELGUARAF
T.M.MANUEL
T.M.SENYERA
T.M.SAN JUAN DE ENOVA
T.M.VILLANUEVA DE CASTELLÓN
T.M.LA POBLA LLARGA
T.M.CARCAIXENT
T.M.ALZIRA
T.M.BENIFAIRÓ DE LA VALLDIGNA
T.M.TAVERNES DE LA VALLDIGNA
T.M.SIMAT DE LA VALLDIGNA
T.M.XERACO
T.M.XERESA
T.M.BARX
T.M.BARXETA
T.M.GENOVÉS
T.M.XÀTIVA
T.M.QUATRETONDA
T.M.PINET
T.M.GANDIA
T.M.ADOR
T.M.PALMA DE GANDÍA
T.M.BENIGÀNIM
T.M.BELLÚS
T.M.GUADASEQUÍES
T.M.L'OLLERIA
T.M.SEMPERE
T.M.BENISUERA
T.M.LA POBLA DEL DUC
T.M.ALFARRASÍ
T.M.LLUTXENT
T.M.RÒTOVA
T.M.ALMISERA
T.M.BENICOLET
T.M.LLOCNOU DE SANT JERONI
T.M.CASTELLONET DE LA CONQUESTA
T.M.TERRATEIG
T.M.MONTICHELVO
T.M.BUFALI
T.M.EL PALOMAR
T.M.BÈLGIDA
T.M.ALBAIDA
T.M.AGULLENT
T.M.ATZENETA D'ALBAIDA
T.M.CARRÍCOLA
T.M.ONTINYENT
T.M.BOCAIRENT
T.M.ALCOCER DE PLANES
T.M.MURO DE ALCOY
T.M.AGRES
T.M.ALFAFARA
T.M.COCENTAINA
T.M.ALCOY
T.M.BENIMARFULL
T.M.ALMUDAÏNA
T.M.BENILLUP
T.M.BENIMASSOT
T.M.TOLLOS
T.M.PLANES
T.M.BALONES
T.M.MILLENA
T.M.FACHECA
T.M.GORGA
T.M.VALL DE GALLINERA
T.M.LA VALL D'ALCALÀ
T.M.VILLALONGA
T.M.CASTELLÓ DE RUGAT
T.M.RUGAT
T.M.AIELO DE RUGAT
T.M.AIELO DE MALFERIT
T.M.BÈLGIDA
T.M.RÁFOL DE SALEM
T.M.OTOS
T.M.BENIATJAR
T.M.SALEM
T.M.LORCHA
T.M.BENIARRÉS
T.M.GAIANES



LEYENDA

ÁMBITO

RED NATURA 2000

- LUGARES DE IMPORTANCIA COMUNITARIA (LIC)
- ZONAS DE ESPECIAL PROTECCIÓN PARA LAS AVES (ZEPA)
- ZONAS ESPECIALES DE CONSERVACIÓN (ZEC)

Asistencia técnica del COR para la redacción de un Plan Director para el área de gestión, la asistencia técnica global del COR y el control de pesajes en las plantas de transferencia

DOCUMENTACIÓN TEMÁTICA

Plano:
ESPACIOS DE LA RED NATURA 2000

Comarca:
LA SAFOR

Escala:
1:125.000

Sist. coordenadas:
ETRS 1989 UTM Zone 30N

Nº Plano:
TE-12 (hoja 3 de 5)

Autora del proyecto:
Mavi Vivas Bellver
Lda en CC Biológicas y CC Ambientales

IDOM

COR Consorci per a la gestió de residus

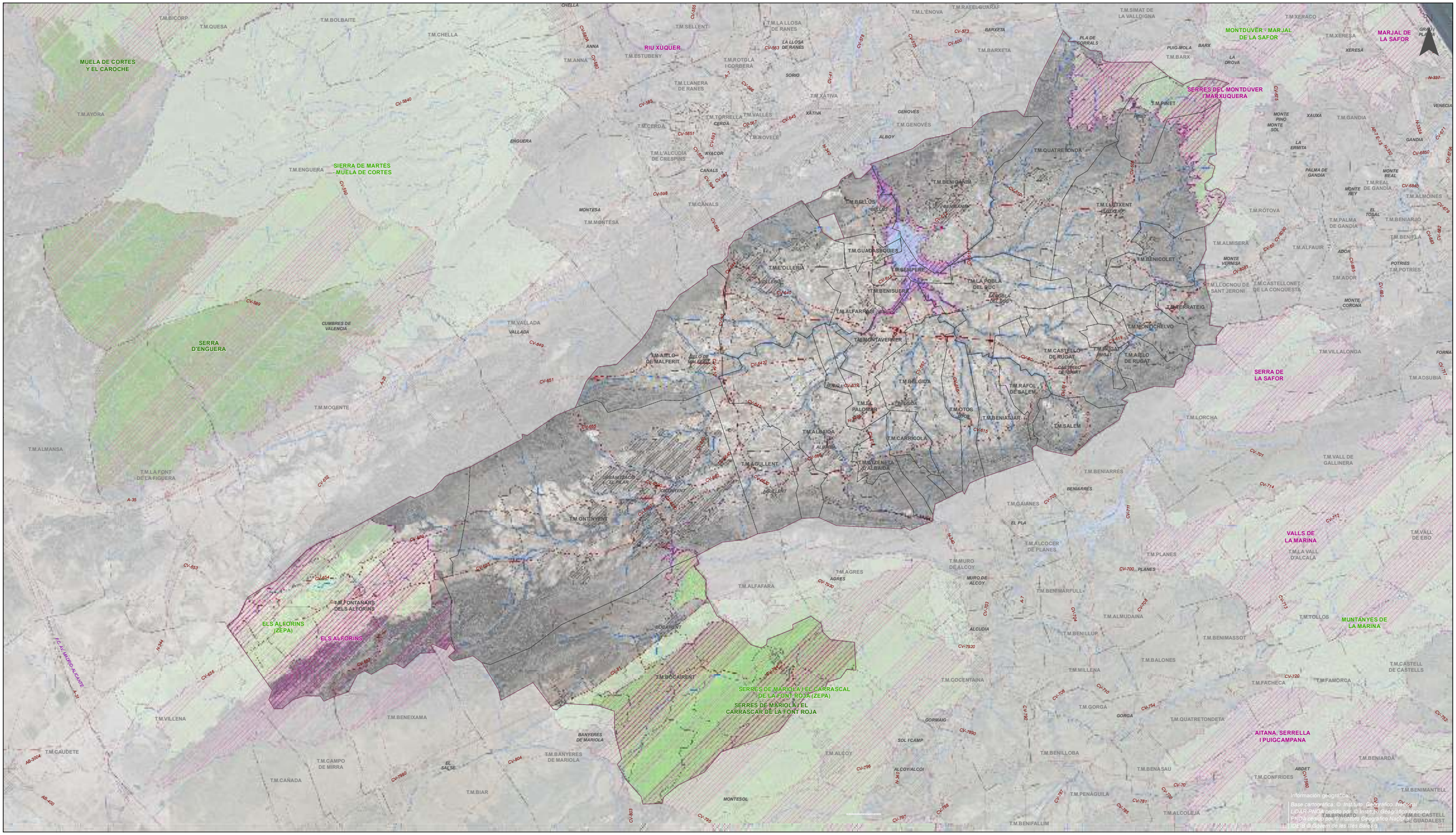
MUELA DE CORTES Y EL CAROCHE
SIERRA DE MARTES - MUELA DE CORTES
SERRA D'ENGUERA
RIU XUQUER
MONTDÚVER - MARJAL DE LA SAFOR
MARJAL DE LA SAFOR
SERRES DEL MONTDÚVER I MARXUQUERA
SERRA DE LA SAFOR
VALLS DE LA MARINA
MUNTANYES DE LA MARINA
AITANA, SERRELLA I PUIGCAMPANA
ELS ALFORINS (ZEPA)
SERRES DE MARIOLA I EL CARRASCAL DE LA FONT ROJA (ZEPA)
T.M.BICORP
T.M.QUESA
T.M.BOLBAITE
T.M.CHELLA
T.M.AYORA
T.M.ENGUERA
T.M.VALLADA
T.M.MOGENTE
T.M.ALMANSA
T.M.LA FONT DE LA FIGUERA
T.M.ONTINYENT
T.M.FONTANARS DELS ALFORINS
T.M.VILLENA
T.M.CAUDETE
T.M.CAÑADA
T.M.BIAR
T.M.CAMPO DE MIRRA
T.M.BENEIXAMA
T.M.BANYERES DE MARIOLA
T.M.BOCAIRENT
T.M.ALFAFARA
T.M.AGRES
T.M.MURO DE ALCOY
T.M.ALCOY
T.M.AGULLENT
T.M.ALBAIDA
T.M.CARRICOLA
T.M.BENIATJAR
T.M.OTOS
T.M.BELGIDA
T.M.MONTAVERNER
T.M.ALFARRÓS
T.M.BENISUERA
T.M.SEMPERE
T.M.L'OLLERIA
T.M.GUADASSEQUIES
T.M.BENIGANIM
T.M.BÈLLUS
T.M.CANALS
T.M.MONTESA
T.M.ENOVES
T.M.NOVELE
T.M.L'ALCUDIA DE CRESPINS
T.M.TORRELLA
T.M.VALLÉS
T.M.CERDÀ
T.M.LLANERA DE RANES
T.M.ESTUBENY
T.M.ANNA
T.M.SELLENT
T.M.LA LLOSA DE RANES
T.M.ROTGLÀ I CORBERÀ
T.M.XÀTIVA
T.M.L'ENOVA
T.M.RAFELGUARAF
T.M.BARXETA
T.M.SIMAT DE LA VALLDIGNA
T.M.XERACO
T.M.XERESA
T.M.BARX
T.M.PINET
T.M.QUATRETONDA
T.M.GANDIA
T.M.RÓTOVA
T.M.ALMISERÀ
T.M.BENICOLET
T.M.LLUTXENT
T.M.PALMA DE GANDIA
T.M.REAL DE GANDÍA
T.M.ALMOINES
T.M.BENIARJÓ
T.M.BENIFLÀ
T.M.ALFAUIR
T.M.ADOR
T.M.POTRIES
T.M.LLOCNOU DE SANT JERONI
T.M.CASTELLONET DE LA CONQUESTA
T.M.TERRATEIG
T.M.MONTCHELVO
T.M.CASTELLÓ DE RUGAT
T.M.RUGAT
T.M.AIELO DE RUGAT
T.M.AIELO DE MALFERIT
T.M.RÀFOL DE SALEM
T.M.SALEM
T.M.VILLALONGA
T.M.ADSUBIA
T.M.LORCHA
T.M.VALL DE GALLINERA
T.M.BENIARRÉS
T.M.GAIANES
T.M.ALCOCER DE PLANES
T.M.PLANES
T.M.LA VALL D'ALCALÀ
T.M.VALL DE EBO
T.M.BENIMARFULL
T.M.ALMUDAINA
T.M.BENILLUP
T.M.TOLLOS
T.M.BENIMASSOT
T.M.BALONES
T.M.MILLENA
T.M.COCENTAINA
T.M.FACHECA
T.M.FAMORCA
T.M.CASTELL DE CASTELLS
T.M.GORGA
T.M.QUATRETONDETA
T.M.BENILLOBA
T.M.BENASAU
T.M.CONFRIDES
T.M.BENIARDÀ
T.M.BENIMANTELL
T.M.PENÀGUILA
T.M.ALCOLEJA
T.M.BENIFALLIM
T.M.ALGAR DE PALANCIA
T.M.BENIFAIÓ
T.M.EL CASTELL DE GUADALEST
CV-590
CV-5840
CV-589
CV-598
CV-5851
CV-593
CV-597
CV-645
CV-595
CV-5854
CV-580
CV-585
CV-563
CV-573
CV-600
CV-575
CV-578
CV-41
A-7
N-340
CV-645
CV-5851
CV-597
CV-593
CV-595
CV-598

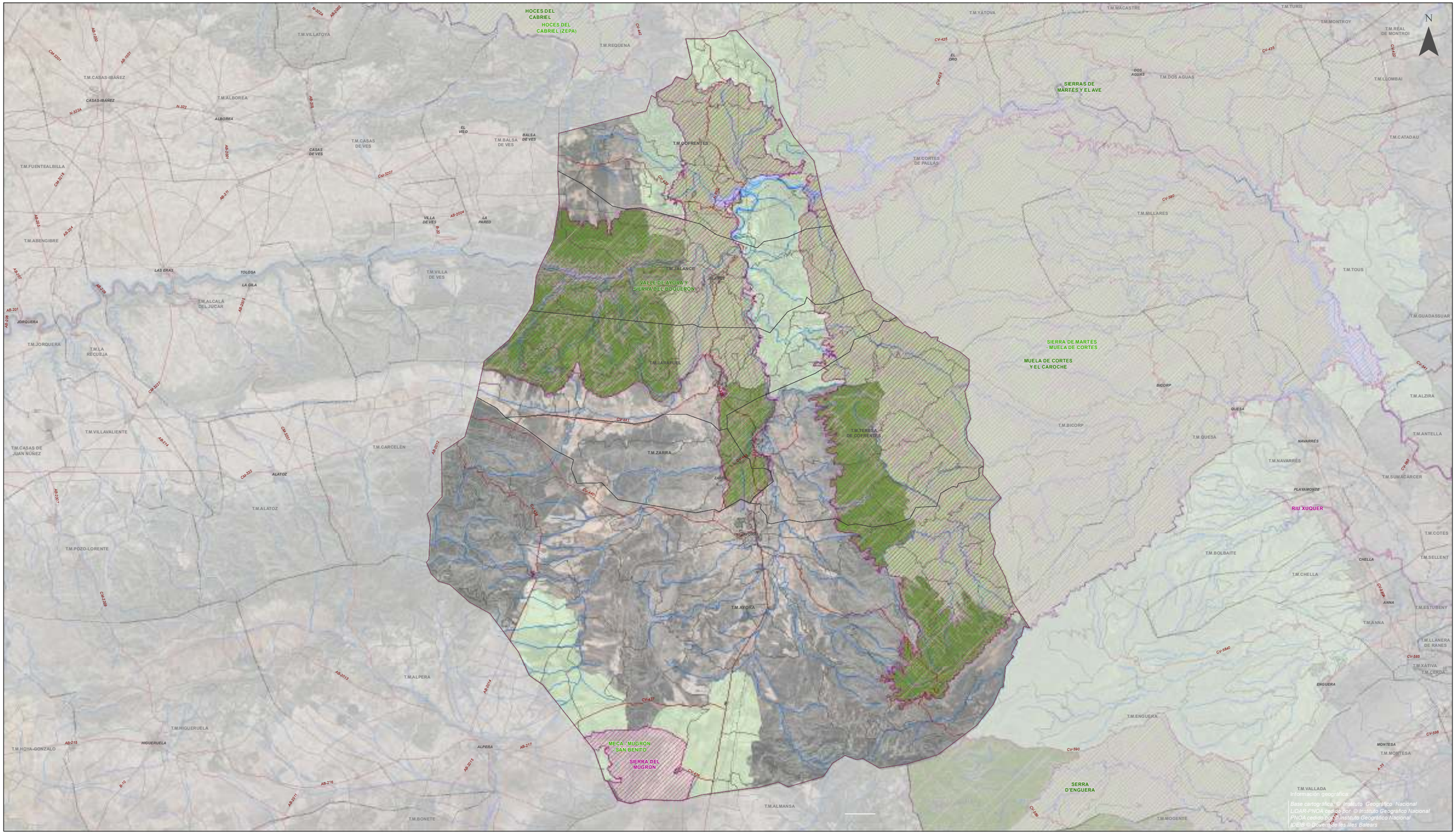

LEYENDA

ÁMBITO

RED NATURA 2000

- LUGARES DE IMPORTANCIA COMUNITARIA (LIC)
- ZONAS DE ESPECIAL PROTECCIÓN PARA LAS AVES (ZEPA)
- ZONAS ESPECIALES DE CONSERVACIÓN (ZEC)

Asistencia técnica del COR para la redacción de un Plan Director para el área de gestión, la asistencia técnica global del COR y el control de pesajes en las plantas de transferencia

DOCUMENTACIÓN TEMÁTICA

Plano:
ESPACIOS DE LA RED NATURA 2000

Comarca:
VALLE DE AYORA-COFRENTES

Escala:
1:200.000

Sist. coordenadas:
ETRS 1989 UTM Zone 30N

Nº Plano:
TE-12 (hoja 5 de 5)

Autora del proyecto:

Mavi Vivas Bellver
Lda en CC Biológicas y CC Ambientales

IDOM

COR Consorci per a la gestió de residus

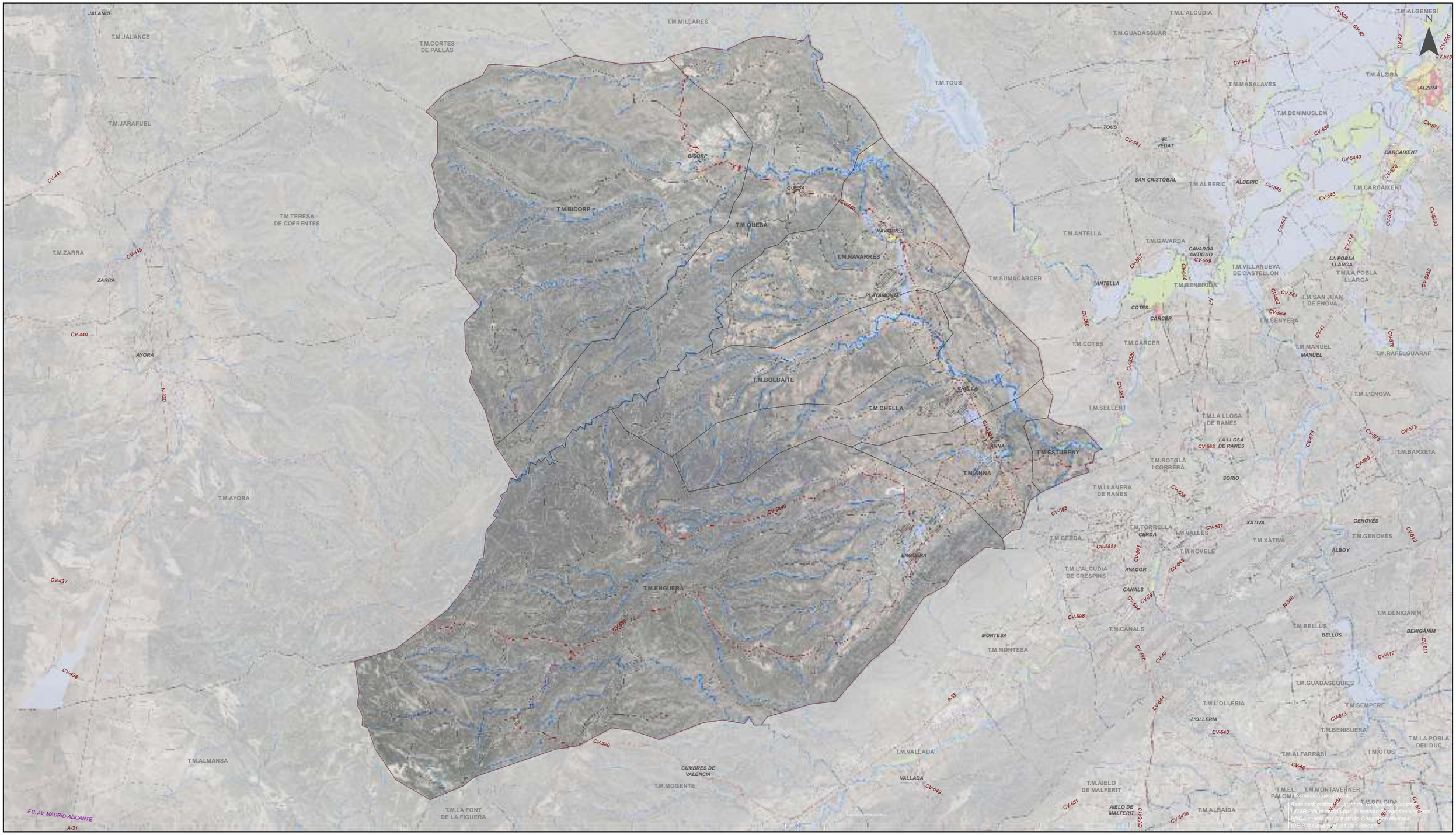
N
JALANCE
T.M.JALANCE
T.M.MILLARES
T.M.CORTES DE PALLÁS
T.M.L'ALCÚDIA
T.M.GUADASSUAR
T.M.ALGEMESÍ
T.M.ALZIRA
ALZIRA
T.M.MASALAVÉS
T.M.TOUS
T.M.BENIMUSLEM
TOUS
EL VEDAT
T.M.JARAFUEL
BICORP
QUESA
T.M.BICORP
T.M.QUESA
NAVARRÉS
T.M.NAVARRÉS
PLAYAMONTE
T.M.TERESA DE COFRENTES
T.M.ZARRA
ZARRA
AYORA
T.M.AYORA
T.M.BOLBAITE
T.M.CHELLA
CHELLA
ANNA
T.M.ANNA
T.M.ESTUBENY
T.M.SUMACÁRCER
T.M.ANTELLA
T.M.GAVARDA
GAVARDA ANTIGUO
T.M.VILLANUEVA DE CASTELLÓN
LA POBLA LLARGA
T.M.LA POBLA LLARGA
T.M.BENEIXIDA
ANTELLA
COTES
CÁRCER
T.M.SAN JUAN DE ENOVA
T.M.SENYERA
T.M.COTES
T.M.CÁRCER
T.M.MANUEL
MANUEL
T.M.RAFELGUARAF
T.M.L'ÉNOVA
T.M.SELLENT
T.M.LA LLOSA DE RANES
LA LLOSA DE RANES
T.M.BARXETA
T.M.ROTGLA I CORBERÀ
SORIO
T.M.LLANERA DE RANES
T.M.TORRELLA
CERDÀ
T.M.VALLES
XÀTIVA
T.M.CERDÀ
T.M.NOVELÉ
T.M.XÀTIVA
T.M.GENOVÉS
GENOVÉS
ALBOY
T.M.L'ALCÚDIA DE CRESPINS
AYACOR
CANALS
T.M.CANALS
T.M.BENIGÁNIM
BENIGÁNIM
T.M.BELLÚS
BELLÚS
MONTESA
T.M.MONTESA
T.M.GUADASEQUIES
T.M.L'OLLERIA
L'OLLERIA
T.M.SEMPERE
T.M.BENISUERA
T.M.LA POBLA DEL DUC
T.M.ALFARRASÍ
T.M.OTOS
T.M.AIELO DE MALFERIT
AIELO DE MALFERIT
T.M.ALBAIDA
T.M.EL PALOMAR
T.M.MONTAVERNER
T.M.BELGIDA
T.M.ENGUERA
ENGUERA
T.M.VALLADA
VALLADA
CUMBRES DE VALENCIA
T.M.MOGENTE
T.M.ALMANSA
T.M.LA FONT DE LA FIGUERA
F.C. AV. MADRID-ALICANTE
A-31
A-35
A-7
A-330
CV-441
CV-445
CV-440
CV-437
CV-436
CV-5580
CV-5840
CV-589
CV-649
CV-5650
CV-5655
CV-5654
CV-5660
CV-5651
CV-5410
CV-5430
CV-5851
CV-593
CV-645
CV-567
CV-597
CV-598
CV-596
CV-40
CV-644
CV-640
CV-60
CV-5652
CV-5653
CV-5656
CV-585
CV-563
CV-564
CV-562
CV-561
CV-560
CV-557
CV-559
CV-5658
CV-5659
CV-5657
CV-5441
CV-5440
CV-550
CV-541
CV-544
CV-545
CV-543
CV-542
CV-5442
CV-574
CV-570
CV-571
CV-5650
CV-5650
CV-41
CV-576
CV-575
CV-573
CV-578
CV-600
CV-610
CV-611
CV-612
CV-613
CV-5654
CV-5655
CV-5656
CV-5657
CV-5658
CV-5659
CV-5660
CV-5652
CV-5653
CV-42
CV-30
CV-5654
CV-505
CV-510
CV-414
CV-5650
CV-5650
CV-5650

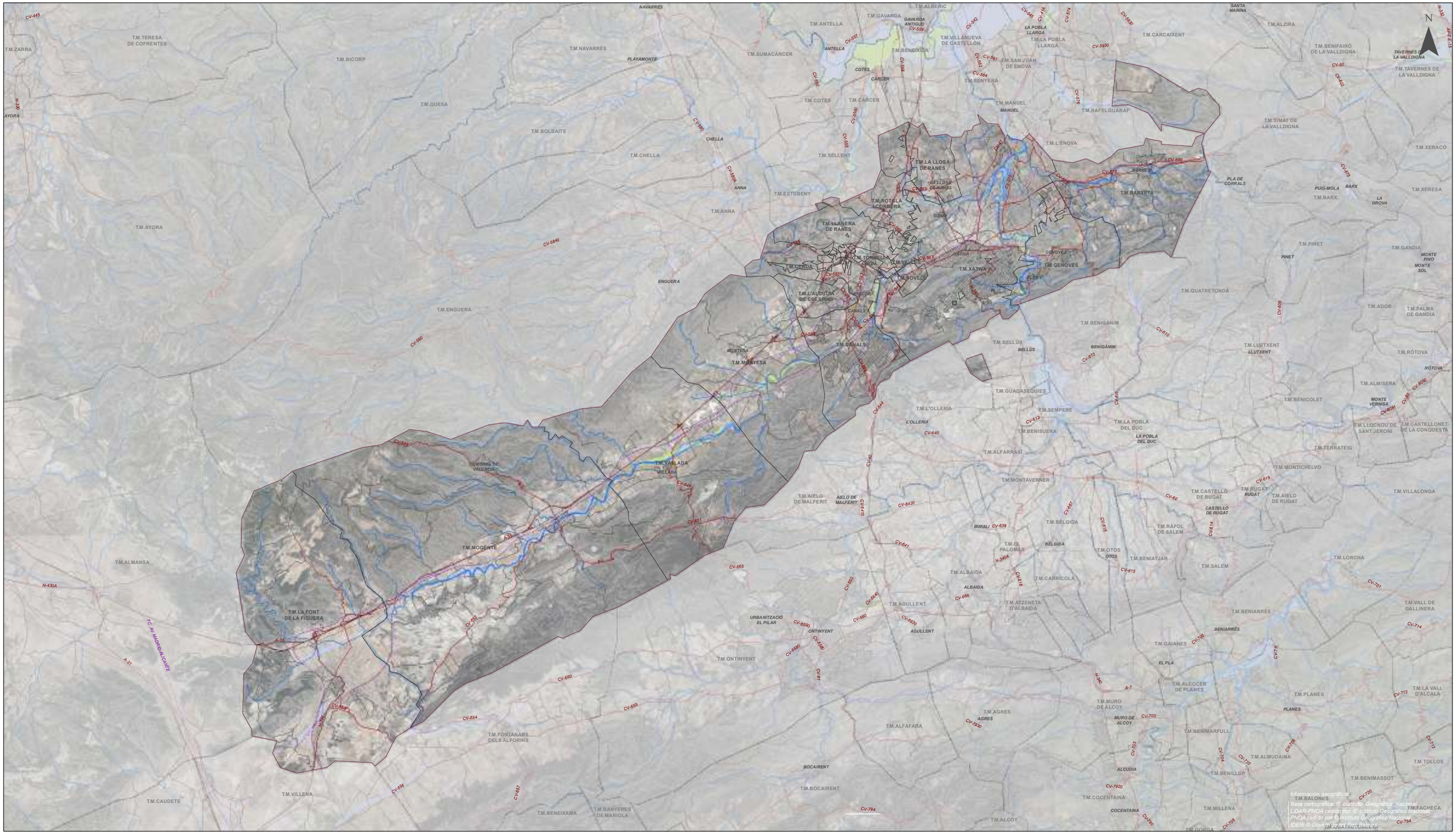
T.M.ZARRA
T.M.TERESA DE COFRENTES
T.M.BICORP
T.M.QUESA
T.M.BOLBAITE
T.M.CHELLA
T.M.AYORA
T.M.ENGUERA
T.M.NAVARRÉS
T.M.ANTELLA
T.M.GAVARDA
T.M.ALBERIC
T.M.SUMACÁRCER
T.M.BENEIXIDA
T.M.VILLANUEVA DE CASTELLÓN
T.M.LA POBLA LLARGA
T.M.SAN JUAN DE ENOVA
T.M.SENYERA
T.M.CARCAIXENT
T.M.ALZIRA
T.M.BENIFAIRÓ DE LA VALLDIGNA
T.M.TAVERNES DE LA VALLDIGNA
T.M.COTES
T.M.CÁRCER
T.M.MANUEL
T.M.RAFELGUARAF
T.M.SIMAT DE LA VALLDIGNA
T.M.SELLENT
T.M.L'ÈNOVA
T.M.XERACO
T.M.LA LLOSA DE RANES
T.M.ESTUBENY
T.M.ROTGLÀ I CORBERÀ
T.M.BARXETA
T.M.XERESA
T.M.BARX
T.M.ANNA
T.M.LLANERA DE RANES
T.M.TORRELLA
T.M.VALLES
T.M.CERDÀ
T.M.XÀTIVA
T.M.NOVELE
T.M.GENOVÉS
T.M.PINET
T.M.GANDIA
T.M.L'ALCUDIA DE CRESPINS
T.M.CANALS
T.M.QUATRETONDA
T.M.ADOR
T.M.PALMA DE GANDÍA
T.M.BENIGÀNIM
T.M.BELLÚS
T.M.LLUTXENT
T.M.RÒTOVA
T.M.MONTESA
T.M.GUADASEQUIES
T.M.ALMISERA
T.M.L'OLLERIA
T.M.SEMPERE
T.M.BENICOLET
T.M.LA POBLA DEL DUC
T.M.LLOCNOU DE SANT JERONI
T.M.CASTELLONET DE LA CONQUESTA
T.M.BENISUERA
T.M.TERRATEIG
T.M.ALFARRASÍ
T.M.MONTICHELVO
T.M.MONTAVERNER
T.M.CASTELLÓ DE RUGAT
T.M.RUGAT
T.M.AIELO DE RUGAT
T.M.VILLALONGA
T.M.AIELO DE MALFERIT
T.M.BÈLGIDA
T.M.RÁFOL DE SALEM
T.M.EL PALOMAR
T.M.OTOS
T.M.BENIATJAR
T.M.LORCHA
T.M.ALBAIDA
T.M.CARRÍCOLA
T.M.SALEM
T.M.AGULLENT
T.M.ATZENETA D'ALBAIDA
T.M.VALL DE GALLINERA
T.M.BENIARRÉS
T.M.GAIANES
T.M.ONTINYENT
T.M.ALCOCER DE PLANES
T.M.PLANES
T.M.LA VALL D'ALCALÀ
T.M.MURO DE ALCOY
T.M.AGRES
T.M.ALFAFARA
T.M.BENIMARFULL
T.M.ALMUDAÍNA
T.M.TOLLOS
T.M.BENILLUP
T.M.BENIMASSOT
T.M.BOCAIRENT
T.M.COCENTAINA
T.M.BALONES
T.M.MILLENA
T.M.FACHECA
T.M.ALCOY
T.M.GORGA
T.M.CAUDETE
T.M.VILLENA
T.M.BENEIXAMA
T.M.BANYERES DE MARIOLA
T.M.FONTANARS DELS ALFORINS
T.M.VALLADA
T.M.MOGENTE
T.M.LA FONT DE LA FIGUERA
T.M.ALMANSA
CV-445
CV-5840
CV-590
CV-5890
CV-5554
CV-557
CV-558
CV-559
CV-542
CV-561
CV-564
CV-5950
CV-574
CV-575
CV-555
CV-563
CV-576
CV-573
CV-600
CV-5551
CV-567
CV-592
CV-593
CV-594
CV-595
CV-596
CV-597
CV-598
CV-5954
CV-5955
CV-5956
CV-5957
CV-5958
CV-5959
CV-5960
CV-5961
CV-5962
CV-5963
CV-5964
CV-5965
CV-5966
CV-5967
CV-5968
CV-5969
CV-5970
CV-5971
CV-5972
CV-5973
CV-5974
CV-5975
CV-5976
CV-5977
CV-5978
CV-5979
CV-5980
CV-5981
CV-5982
CV-5983
CV-5984
CV-5985
CV-5986
CV-5987
CV-5988
CV-5989
CV-5990
CV-5991
CV-5992
CV-5993

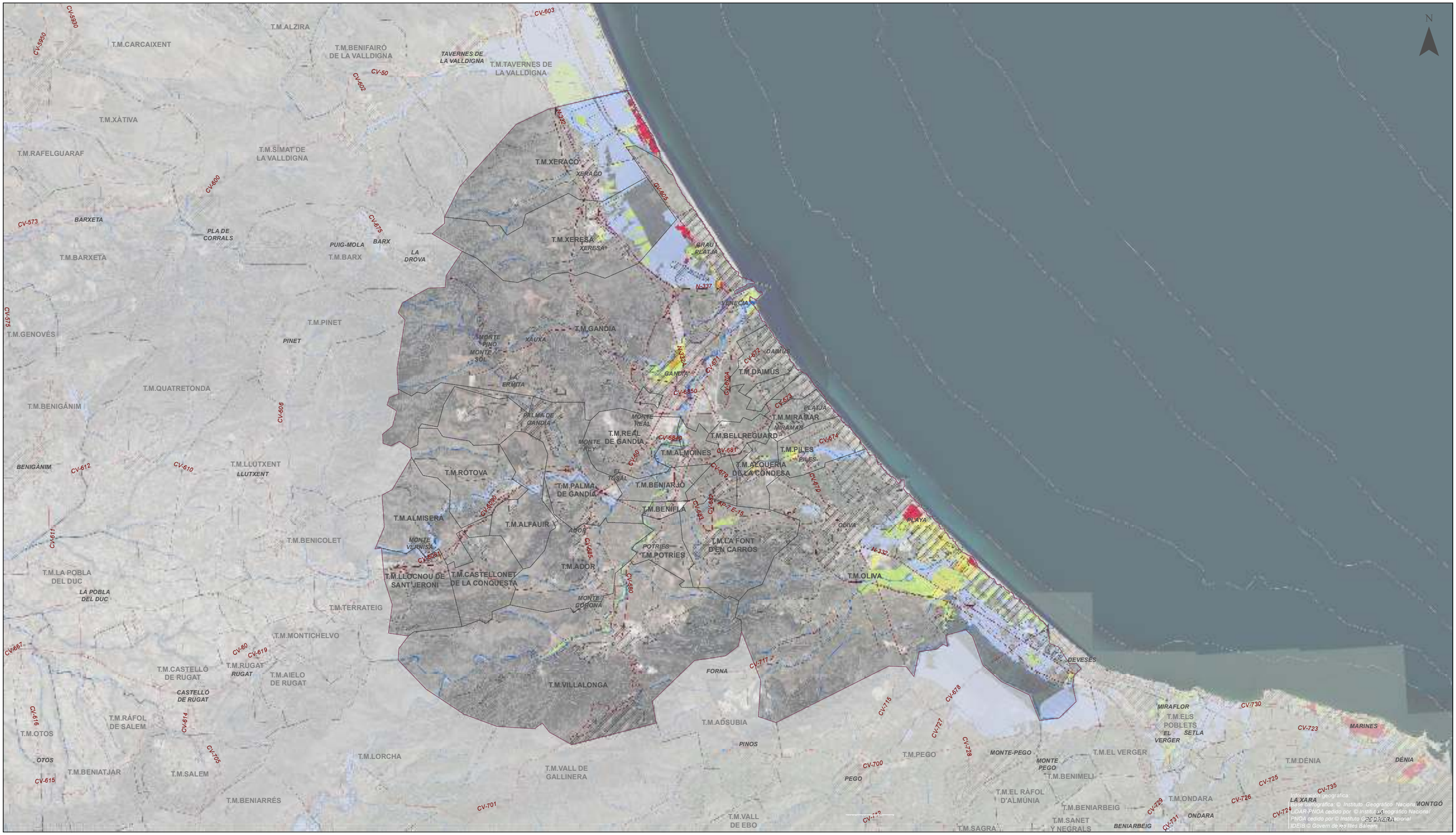

LEYENDA

ÁMBITO

RIESGO DE INUNDACIÓN

- MUY ALTO
- ALTO
- MEDIO
- BAJO
- MUY BAJO

Asistencia técnica del COR para la redacción de un Plan Director para el área de gestión, la asistencia técnica global del COR y el control de pesajes en las plantas de transferencia

DOCUMENTACIÓN TEMÁTICA

Plano:
PATRICOVA. RIESGO DE INUNDACIÓN

Comarca:
LA SAFOR

Escala:
1:125.000

Sist. coordenadas:
ETRS 1989 UTM Zone 30N

Nº Plano:
TE-13 (hoja 3 de 5)

Autora del proyecto:
Mavi Vivas Bellver
Lda en CC Biológicas y CC Ambientales

IDOM

COR Consorci per la gestió de residus


T.M.BICORP
T.M.QUESA
T.M.BOLBAITE
T.M.CHELLA
T.M.AYORA
T.M.ENGUERA
T.M.ANNA
T.M.ESTUBENY
T.M.SELLENT
T.M.LA LLOSA DE RANES
T.M.ROTGLA I CORBERA
T.M.LLANERA DE RANES
T.M.TORRELLA
T.M.VALLES
T.M.CERDA
T.M.L'ALCUDIA DE CRESPINS
T.M.NOVELE
T.M.XATIVA
T.M.GENOVÉS
T.M.L'ENOVA
T.M.RAFELGUARAF
T.M.BARXETA
T.M.SIMAT DE LA VALLDIGNA
T.M.XERACO
T.M.XERESA
T.M.BARX
T.M.PINET
T.M.QUATRETONDA
T.M.BENIGANIM
T.M.BELLÚS
T.M.LLUTXENT
T.M.GUADASEQUIES
T.M.L'OLLERIA
T.M.SEMPERE
T.M.BENISUERA
T.M.ALFARRÓS
T.M.LA POBLA DEL DUC
T.M.BENICOLET
T.M.RÓTOVA
T.M.ALMISERÀ
T.M.ALFAUIR
T.M.PALMA DE GANDIA
T.M.REAL DE GANDIA
T.M.ALMOINES
T.M.BENIARJÓ
T.M.BENIFLÀ
T.M.ADOR
T.M.POTRIES
T.M.LLOCNOU DE SANT JERONI
T.M.CASTELLONET DE LA CONQUESTA
T.M.TERRATEIG
T.M.MONTCHELVO
T.M.MONTAVERNER
T.M.CASTELLÓ DE RUGAT
T.M.RUGAT
T.M.AIELO DE RUGAT
T.M.VILLALONGA
T.M.ADSUBIA
T.M.AIELO DE MALFERIT
T.M.BOLBAITE
T.M.BELGIDA
T.M.RAFOL DE SALEM
T.M.OTOS
T.M.BENIATJAR
T.M.SALEM
T.M.LORCHA
T.M.EL PALOMAR
T.M.ALBAIDA
T.M.CARRICOLA
T.M.AGULLENT
T.M.L'ALQUERIA D'ALBAIDA
T.M.BENIARRÉS
T.M.VALL DE GALLINERA
T.M.GAIANES
T.M.ONTINYENT
T.M.ALCOCER DE PLANES
T.M.PLANES
T.M.LA VALL D'ALCALÀ
T.M.MURO DE ALCOY
T.M.BENIMARFULL
T.M.ALMUDAINA
T.M.TOLLOS
T.M.BENILLUP
T.M.BENIMASSOT
T.M.BALONES
T.M.MILLENA
T.M.COCENTAINA
T.M.CASTELL DE CASTELLS
T.M.FACHECA
T.M.FAMORCA
T.M.GORGA
T.M.QUATRETONDETA
T.M.BENILLOBA
T.M.BENASAU
T.M.BENIARDÁ
T.M.CONFRIDES
T.M.BENIMANTELL
T.M.PENÀGUILA
T.M.ALCOLEJA
T.M.BENIFALLIM
T.M.ALCOY/ALCOI
T.M.ALFAFARA
T.M.AGRES
T.M.BOCAIRENT
T.M.BANYERES DE MARIOLA
T.M.BENEIXAMA
T.M.VILLENA
T.M.CAUDETE
T.M.CAMPO DE MIRRA
T.M.CAÑADA
T.M.BIAR
T.M.MOGENTE
T.M.ALMANSA
T.M.LA FONT DE LA FIGUERA
T.M.VALLADA
T.M.MONTESA
T.M.CANALS
T.M.L'ALCÚDIA DE CRESPINS
T.M.CHELLA
T.M.ANNA
T.M.ESTUBENY
T.M.LA LLOSA DE RANES
T.M.SELLENT
T.M.BARXETA
T.M.L'ENOVA
T.M.RAFELGUARAF
T.M.SIMAT DE LA VALLDIGNA
T.M.XERACO
T.M.XERESA
T.M.BARX
T.M.PINET
T.M.QUATRETONDA
T.M.GANDIA
T.M.REAL DE GANDIA
T.M.ALMOINES
T.M.RÓTOVA
T.M.PALMA DE GANDIA
T.M.BENIARJÓ
T.M.BENIFLÀ
T.M.ALMISERÀ
T.M.ALFAUIR
T.M.BENICOLET
T.M.ADOR
T.M.POTRIES
T.M.LLOCNOU DE SANT JERONI
T.M.CASTELLONET DE LA CONQUESTA
T.M.TERRATEIG
T.M.MONTCHELVO
T.M.CASTELLÓ DE RUGAT
T.M.RUGAT
T.M.AIELO DE RUGAT
T.M.VILLALONGA
T.M.ADSUBIA
T.M.BELGIDA
T.M.RAFOL DE SALEM
T.M.OTOS
T.M.BENIATJAR
T.M.SALEM
T.M.LORCHA
T.M.CARRICOLA
T.M.VALL DE GALLINERA
T.M.BENIARRÉS
T.M.GAIANES
T.M.ALCOCER DE PLANES
T.M.PLANES
T.M.LA VALL D'ALCALÀ
T.M.VALL DE EBO
T.M.MURO DE ALCOY
T.M.BENIMARFULL
T.M.ALMUDAINA
T.M.TOLLOS
T.M.BENILLUP
T.M.BENIMASSOT
T.M.BALONES
T.M.MILLENA
T.M.COCENTAINA
T.M.CASTELL DE CASTELLS
T.M.FACHECA
T.M.FAMORCA
T.M.GORGA
T.M.QUATRETONDETA
T.M.BENILLOBA
T.M.BENASAU
T.M.BENIARDÁ
T.M.CONFRIDES
T.M.BENIMANTELL
T.M.PENÀGUILA
T.M.ALCOLEJA
T.M.BENIFALLIM
T.M.ALFAFARA
T.M.AGRES
T.M.BOCAIRENT
T.M.BANYERES DE MARIOLA
T.M.BENEIXAMA
T.M.VILLENA
T.M.CAUDETE
T.M.CAMPO DE MIRRA
T.M.CAÑADA
T.M.BIAR
T.M.MOGENTE
T.M.ALMANSA
T.M.LA FONT DE LA FIGUERA
T.M.VALLADA
T.M.MONTESA
T.M.CANALS
T.M.L'ALCÚDIA DE CRESPINS
T.M.CHELLA
T.M.ANNA
T.M.ESTUBENY
T.M.SELLENT
T.M.LA LLOSA DE RANES
T.M.BARXETA
T.M.L'ENOVA
T.M.RAFELGUARAF
T.M.SIMAT DE LA VALLDIGNA
T.M.XERACO
T.M.XERESA
T.M.BARX
T.M.PINET
T.M.QUATRETONDA
T.M.GANDIA
T.M.REAL DE GANDIA
T.M.ALMOINES
T.M.RÓTOVA
T.M.PALMA DE GANDIA
T.M.BENIARJÓ
T.M.BENIFLÀ
T.M.ALMISERÀ
T.M.ALFAUIR
T.M.BENICOLET
T.M.ADOR
T.M.POTRIES
T.M.LLOCNOU DE SANT JERONI
T.M.CASTELLONET DE LA CONQUESTA
T.M.TERRATEIG
T.M.MONTCHELVO
T.M.CASTELLÓ DE RUGAT
T.M.RUGAT
T.M.AIELO DE RUGAT
T.M.VILLALONGA
T.M.ADSUBIA
T.M.BELGIDA
T.M.RAFOL DE SALEM
T.M.OTOS
T.M.BENIATJAR
T.M.SALEM
T.M.LORCHA
T.M.EL PALOMAR
T.M.ALBAIDA
T.M.CARRICOLA
T.M.AGULLENT
T.M.L'ALQUERIA D'ALBAIDA
T.M.BENIARRÉS
T.M.VALL DE GALLINERA
T.M.GAIANES
T.M.ONTINYENT


N
T.M.VILLATOYA
T.M.REQUENA
T.M.YÁTOVA
T.M.MACASTRE
T.M.TURÍS
T.M.MONTROY
T.M.RÉAL DE MONTROI
T.M.CASAS-IBÁÑEZ
T.M.ALBOREA
T.M.DOS AGUAS
T.M.LLOMBAI
T.M.CASAS DE VES
T.M.BALSA DE VES
T.M.COFRENTES
T.M.CORTES DE PALLÁS
T.M.CATADAU
T.M.FUENTEALBILLA
T.M.MILLARES
T.M.ABENGIBRE
T.M.VILLA DE VES
T.M.JALANCE
T.M.TOUS
T.M.ALCALÁ DEL JUCAR
T.M.GUADASSUAR
T.M.JORQUERA
T.M.LA RECUEJA
T.M.JARAFUEL
T.M.ALZIRA
T.M.VILLAVALIENTE
T.M.TERESA DE COFRENTES
T.M.BICORP
T.M.ANTELLA
T.M.CASAS DE JUAN NÚÑEZ
T.M.CARCELÉN
T.M.ZARRA
T.M.QUESA
T.M.NAVARRÉS
T.M.SUMACÁRCER
T.M.ALATOZ
T.M.AYORA
T.M.POZO-LORENTE
T.M.BOLBAITE
T.M.CHELLA
T.M.ANNA
T.M.ESTUBENY
T.M.LLANERA DE RANES
T.M.XÁTIVA
T.M.CERDÀ
T.M.ENGUERA
T.M.ALPERA
T.M.HIGUERUELA
T.M.HOYA-GONZALO
T.M.MONTESA
T.M.VALLADA
T.M.BONETE
T.M.ALMANSA
T.M.MOGENTE
T.M.COTES
T.M.SELLENT
CASAS-IBÁÑEZ
ALBOREA
CASAS DE VES
EL VISO
BALSA DE VES
VILLA DE VES
LA PARED
LAS ERAS
TOLOSA
LA GILA
JORQUERA
ALATOZ
ZARRA
EL ORO
DOS AGUAS
BICORP
QUESA
NAVARRÉS
PLAYAMONTE
CHELLA
ANNA
ENGUERA
MIGUERUELA
ALPERA
MONTESA
CV-425
CV-435
CV-422
CV-580
CV-441
CV-590
CV-598
CV-585
CV-5840
CV-5405
CV-437
CV-436
CV-441
CV-441
CV-441



LEYENDA

Asistencia técnica del COR para la redacción de un Plan Director para el área de gestión, la asistencia técnica global del COR y el control de pesajes en las plantas de transferencia

ÁMBITO

PELIGROSIDAD DE INUNDACIÓN

- PELIGROSIDAD 1. FREC. ALTA (25 AÑOS) Y CALADO ALTO (>0.8 M)
- PELIGROSIDAD 2. FREC. MEDIA (100 AÑOS) Y CALADO ALTO (>0.8 M)
- PELIGROSIDAD 3. FREC. ALTA (25 AÑOS) Y CALADO BAJO (<0.8 M)
- PELIGROSIDAD 4. FREC. MEDIA (100 AÑOS) Y CALADO BAJO (<0.8 M)*
- PELIGROSIDAD 5. FREC. BAJA (500 AÑOS) Y CALADO ALTO (>0.8 M)*
- PELIGROSIDAD 6. FREC. BAJA (500 AÑOS) Y CALADO BAJO (<0.8 M)
- PELIGROSIDAD GEOMORFOLÓGICA

DOCUMENTACIÓN TEMÁTICA

Plano:
PATRICOVA. PELIGROSIDAD DE INUNDACIÓN

Comarca:
CANAL DE NAVARRÉS

Escala:
1:150.000

Sist. coordenadas:
ETRS 1989 UTM Zone 30N

Nº Plano:
TE-14 (hoja 1 de 5)

Autora del proyecto:
Mavi Vivas Bellver
Lda en CC Biológicas y CC Ambientales

IDOM COR Consorci per a la gestió de residus

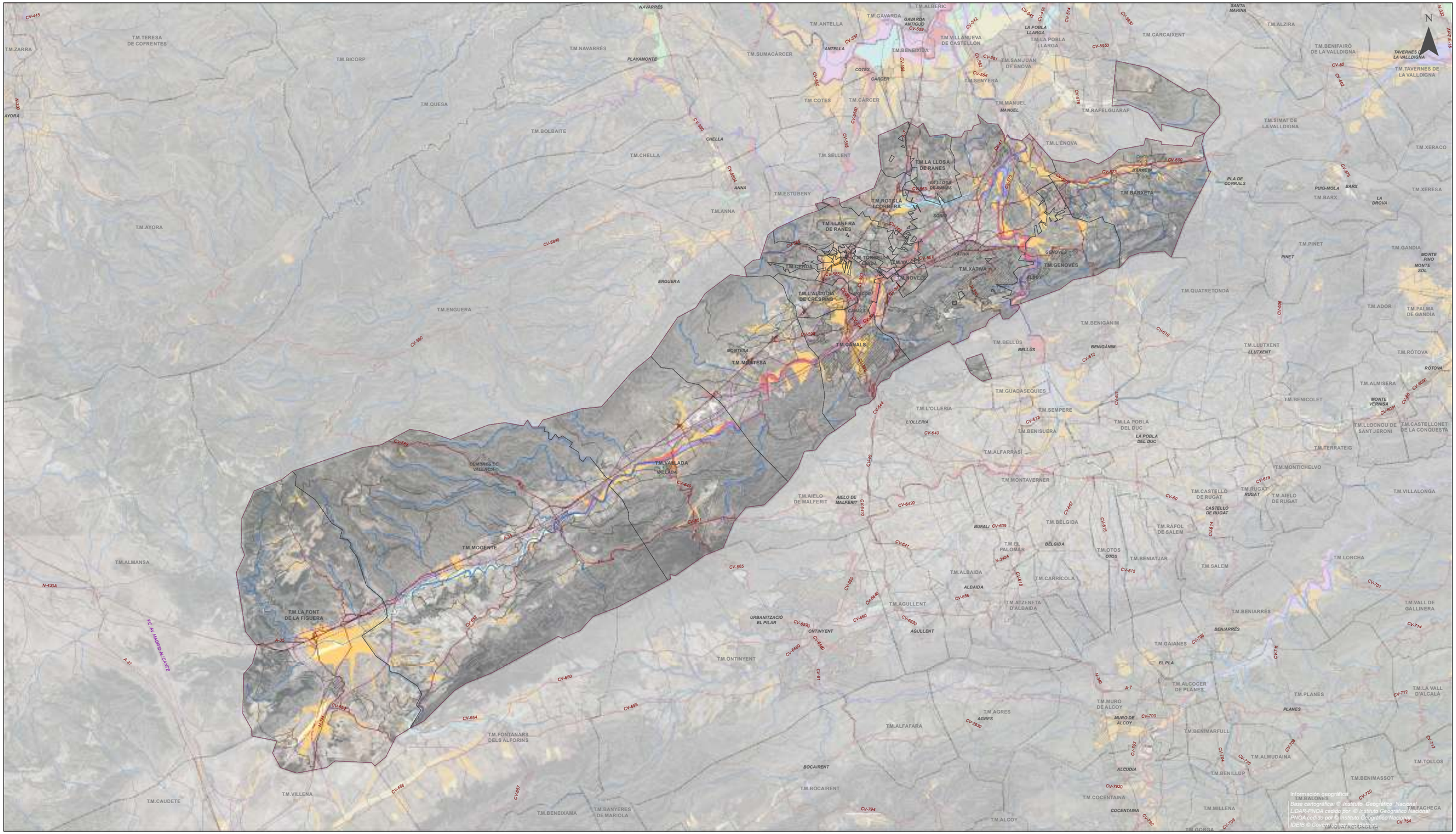

LEYENDA

Asistencia técnica del COR para la redacción de un Plan Director para el área de gestión, la asistencia técnica global del COR y el control de pesajes en las plantas de transferencia

ÁMBITO

PELIGROSIDAD DE INUNDACIÓN

- PELIGROSIDAD 1. FREC. ALTA (25 AÑOS) Y CALADO ALTO (>0.8 M)
- PELIGROSIDAD 2. FREC. MEDIA (100 AÑOS) Y CALADO ALTO (>0.8 M)
- PELIGROSIDAD 3. FREC. ALTA (25 AÑOS) Y CALADO BAJO (<0.8 M)
- PELIGROSIDAD 4. FREC. MEDIA (100 AÑOS) Y CALADO BAJO (<0.8 M)*
- PELIGROSIDAD 5. FREC. BAJA (500 AÑOS) Y CALADO ALTO (>0.8 M)*
- PELIGROSIDAD 6. FREC. BAJA (500 AÑOS) Y CALADO BAJO (<0.8 M)
- PELIGROSIDAD GEOMORFOLÓGICA

DOCUMENTACIÓN TEMÁTICA

Plano:
PATRICOVA. PELIGROSIDAD DE INUNDACIÓN

Comarca:
LA COSTERA

Escala:
1:175.000

Sist. coordenadas:
ETRS 1989 UTM Zone 30N

Nº Plano:
TE-14 (hoja 2 de 5)

Autora del proyecto:
Mavi Vivas Bellver
Lda en CC Biológicas y CC Ambientales

IDOM

COR Consorci per a la gestió de residus

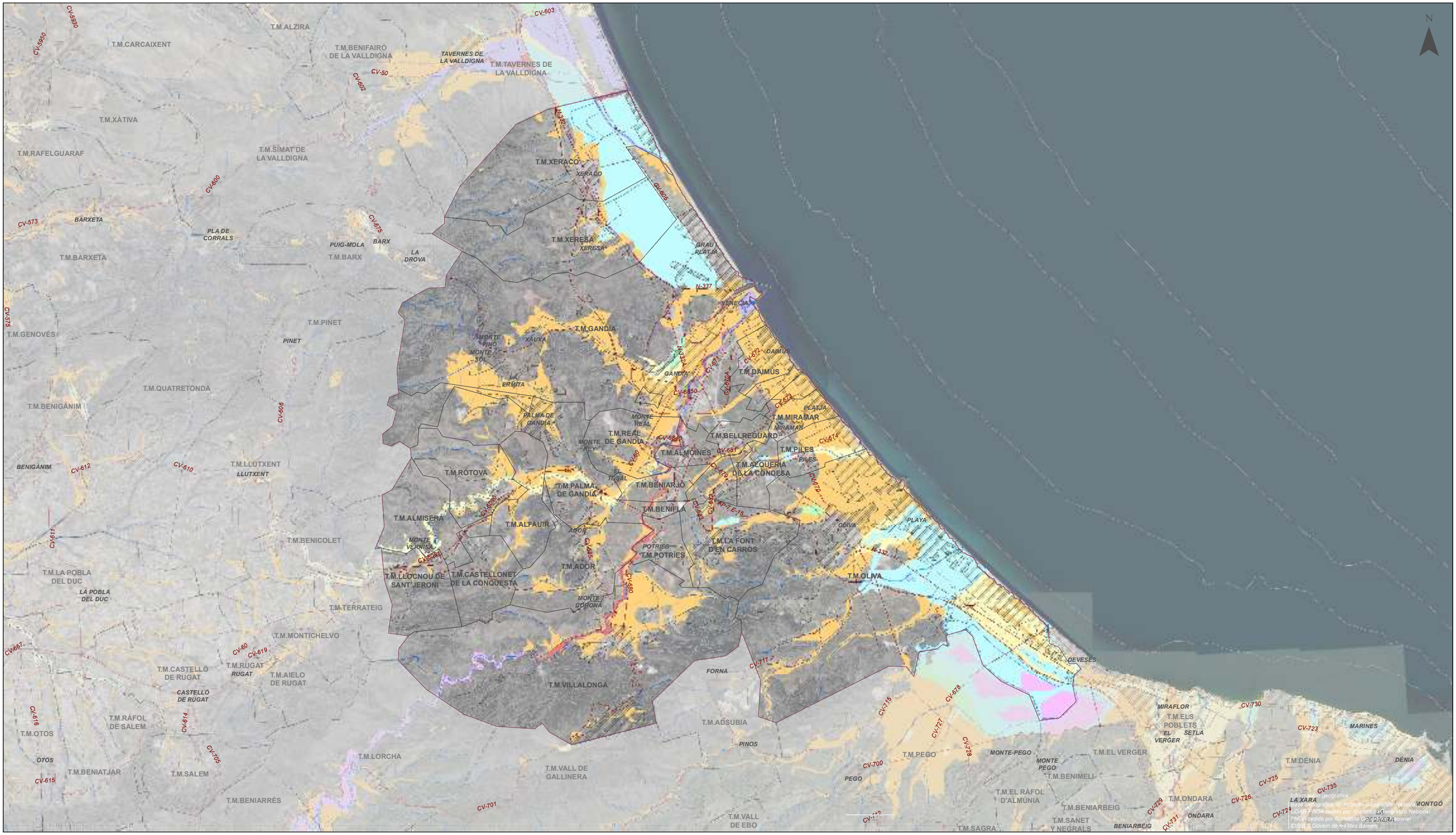

LEYENDA

Asistencia técnica del COR para la redacción de un Plan Director para el área de gestión, la asistencia técnica global del COR y el control de pesajes en las plantas de transferencia

ÁMBITO

PELIGROSIDAD DE INUNDACIÓN

- PELIGROSIDAD 1. FREC. ALTA (25 AÑOS) Y CALADO ALTO (>0.8 M)
- PELIGROSIDAD 2. FREC. MEDIA (100 AÑOS) Y CALADO ALTO (>0.8 M)
- PELIGROSIDAD 3. FREC. ALTA (25 AÑOS) Y CALADO BAJO (<0.8 M)
- PELIGROSIDAD 4. FREC. MEDIA (100 AÑOS) Y CALADO BAJO (<0.8 M)*
- PELIGROSIDAD 5. FREC. BAJA (500 AÑOS) Y CALADO ALTO (>0.8 M)*
- PELIGROSIDAD 6. FREC. BAJA (500 AÑOS) Y CALADO BAJO (<0.8 M)
- PELIGROSIDAD GEOMORFOLÓGICA

DOCUMENTACIÓN TEMÁTICA

Plano:
PATRICOVA. PELIGROSIDAD DE INUNDACIÓN

Comarca:
LA SAFOR

Escala:
1:125.000

Sist. coordenadas:
ETRS 1989 UTM Zone 30N

Nº Plano:
TE-14 (hoja 3 de 5)

Autora del proyecto:
Mavi Vivas Bellver
Lda en CC Biológicas y CC Ambientales

IDOM COR Consorci per a la gestió de residus


T.M.BICORP
T.M.QUESA
T.M.BOLBAITE
T.M.CHELLA
T.M.ANNA
T.M.ESTUBENY
T.M.SELLENT
T.M.LA LLOSA DE RANES
T.M.ROTGLA I CORBERA
T.M.LLANERA DE RANES
T.M.XATIVA
T.M.TORRELLA
T.M.VALLES
T.M.CERDA
T.M.NOVELE
T.M.L'ALCUDIA DE CRESPINS
T.M.CANALS
T.M.MONTESA
T.M.ENGUERA
T.M.AYORA
T.M.L'ENOVA
T.M.RAFELGUARAF
T.M.BARXETA
T.M.SIMAT DE LA VALLDIGNA
T.M.XERACO
T.M.XERESA
T.M.BARX
T.M.PINET
T.M.QUATRETONDA
T.M.BENIGANIM
T.M.BELLUS
T.M.LLUTXENT
T.M.GUADASSEQUIES
T.M.L'OLLERIA
T.M.SEMPERE
T.M.BENISUERA
T.M.ALFARROSI
T.M.LA POBLA DEL DUC
T.M.MONTAVERNER
T.M.BENICOLET
T.M.TERRATEIG
T.M.MONTCHELVO
T.M.CASTELLO DE RUGAT
T.M.RUGAT
T.M.AIELO DE RUGAT
T.M.AIELO DE MALFERIT
T.M.BELGIDA
T.M.RAFOL DE SALEM
T.M.OTOS
T.M.BENIATJAR
T.M.SALEM
T.M.LA PALOMAR
T.M.ALBAIDA
T.M.CARRICOLA
T.M.AGULLENT
T.M.LA VALLDIGNA
T.M.ALMISERA
T.M.RÓTOVA
T.M.ALFAUIR
T.M.PALMA DE GANDIA
T.M.REAL DE GANDIA
T.M.GANDIA
T.M.BENIARJO
T.M.BENIFLA
T.M.ALMOINES
T.M.ADOR
T.M.POTRIES
T.M.LLOCNOU DE SANT JERONI
T.M.CASTELLONET DE LA CONQUESTA
T.M.VILLALONGA
T.M.ADSUBIA
T.M.LORCHA
T.M.VALL DE GALLINERA
T.M.BENIARRÉS
T.M.GAIANES
T.M.ALCOCER DE PLANES
T.M.PLANES
T.M.LA VALL D'ALCALÀ
T.M.VALL DE EBO
T.M.MURO DE ALCOY
T.M.BENIMARFULL
T.M.ALMUDAINA
T.M.BENILLUP
T.M.TOLLOS
T.M.BENIMASSOT
T.M.BALONES
T.M.MILLENA
T.M.COCENTAINA
T.M.CASTELL DE CASTELLS
T.M.FACHECA
T.M.FAMORCA
T.M.GORGA
T.M.QUATRETONDETA
T.M.BENILLOBA
T.M.BENASAU
T.M.BENIARDÁ
T.M.CONFRIDES
T.M.BENIMANTELL
T.M.PENAGUILA
T.M.ALCOLEJA
T.M.BENIFALLIM
T.M.ALCOY
T.M.AGRES
T.M.ALFAFARA
T.M.BOCAIRENT
T.M.ONTINYENT
T.M.LA FONT DE LA FIGUERA
T.M.ALMANSA
T.M.MOGENTE
T.M.VALLADA
T.M.BANYERES DE MARIOLA
T.M.BENEIXAMA
T.M.VILLENA
T.M.CAUDETE
T.M.CAMPO DE MIRRA
T.M.CAÑADA
T.M.BIAR
T.M.FONTANARS DELS ALFORINS
CHELLA
ANNA
LA LLOSA DE RANES
SORIO
XÀTIVA
GENOVÉS
ALBOY
ENGUERA
IAYACOR
CANALS
MONTESA
BARXETA
PLA DE CORRALS
PUIG-MOLA
BARX
LA DROVA
XERESA
PINET
MONTE PINO
MONTE SOL
XAUXA
GANDIA
LA ERMITA
PALMA DE GANDIA
MONTE REAL
MONTE REY
EL TOSAL
ADOR
MONTE VERNISA
POTRIES
MONTE CORONA
FORNA
BENIARRÉS
EL PLA
ALCUDIA
MURO DE ALCOY
GORMAIG
SOL I CAMP
ALCOY/ALCOI
ABDET
MONTESOL
BOCAIRENT
BANYERES DE MARIOLA
EL SALSE
AGULLENT
ALBAIDA
BELGIDA
BENIATJAR
RUGAT
CASTELLO DE RUGAT
BENIGANIM
BENIARJÓ
LLUTXENT
LA POBLA DEL DUC
BENISUERA
SEMPERE
CUMBRES DE VALENCIA
VALLADA
ALCOY
CV-5840
CV-590
CV-589
CV-649
CV-651
CV-652
CV-653
CV-655
CV-656
CV-595
CV-5851
CV-593
CV-597
CV-598
CV-645
CV-5852
CV-5853
CV-5854
CV-5855
CV-5856
CV-5857
CV-5858
CV-5859
CV-5860
CV-5861
CV-5862
CV-5863
CV-5864
CV-5865
CV-5866
CV-5867
CV-5868
CV-5869
CV-5870
CV-5871
CV-5872
CV-5873
CV-5874
CV-5875
CV-5876
CV-5877
CV-5878
CV-5879
CV-5880
CV-5881
CV-5882
CV-5883
CV-5884
CV-5885
CV-5886
CV-5887
CV-5888
CV-5889
CV-5890
CV-5891


T.M.VILLATOYA
T.M.REQUENA
T.M.YÁTOVA
T.M.MACASTRE
T.M.TURÍS
T.M.MONTROY
T.M.REAL DE MONTROI
T.M.CASAS-IBÁÑEZ
T.M.ALBOREA
T.M.DOS AGUAS
T.M.LLOMBAI
T.M.CASAS DE VES
T.M.BALSA DE VES
T.M.CATADAU
T.M.FUENTEALBILLA
T.M.COFRENTES
T.M.CORTES DE PALLÁS
T.M.ABENGIBRE
T.M.VILLA DE VES
T.M.MILLARES
T.M.TOUS
T.M.ALCALÁ DEL JUCAR
T.M.JALANCE
T.M.GUADASSUAR
T.M.JORQUERA
T.M.LA RECUEJA
T.M.JARAFUEL
T.M.ALZIRA
T.M.VILLAVALIENTE
T.M.TERESA DE COFRENTES
T.M.BICORP
T.M.QUESA
T.M.ANTELLA
T.M.CASAS DE JUAN NÚÑEZ
T.M.CARCELÉN
T.M.ZARRA
T.M.NAVARRÉS
T.M.SUMACÁRCER
T.M.ALATOZ
T.M.AYORA
T.M.POZO-LORENTE
T.M.BOLBAITE
T.M.CHELLA
T.M.ESTUBENY
T.M.ANNA
T.M.LLANERA DE RANES
T.M.XÁTIVA
T.M.CERDÀ
T.M.ALPERA
T.M.ENGUERA
T.M.HIGUERUELA
T.M.HOYA-GONZALO
T.M.MONTESA
T.M.VALLADA
T.M.ALMANSA
T.M.BONETE
T.M.MOGENTE
T.M.COTES
T.M.SELLENT
CV-425
CV-435
CV-422
CV-580
CV-441
CV-590
CV-595
CV-585
CV-5940
CV-5430
CV-5435
CV-437
CV-5441
CV-5442
CV-5443
CV-5444
CV-5445
CV-5446
CV-5447
CV-5448
CV-5449
CV-5450
CV-5451
CV-5452
CV-5453
CV-5454
CV-5455
CV-5456
CV-5457
CV-5458
CV-5459
CV-5460
CV-5461
CV-5462
CV-5463
CV-5464
CV-5465
CV-5466
CV-5467
CV-5468
CV-5469
CV-5470
CV-5471
CV-5472
CV-5473
CV-5474
CV-5475
CV-5476
CV-5477
CV-5478
CV-5479
CV-5480

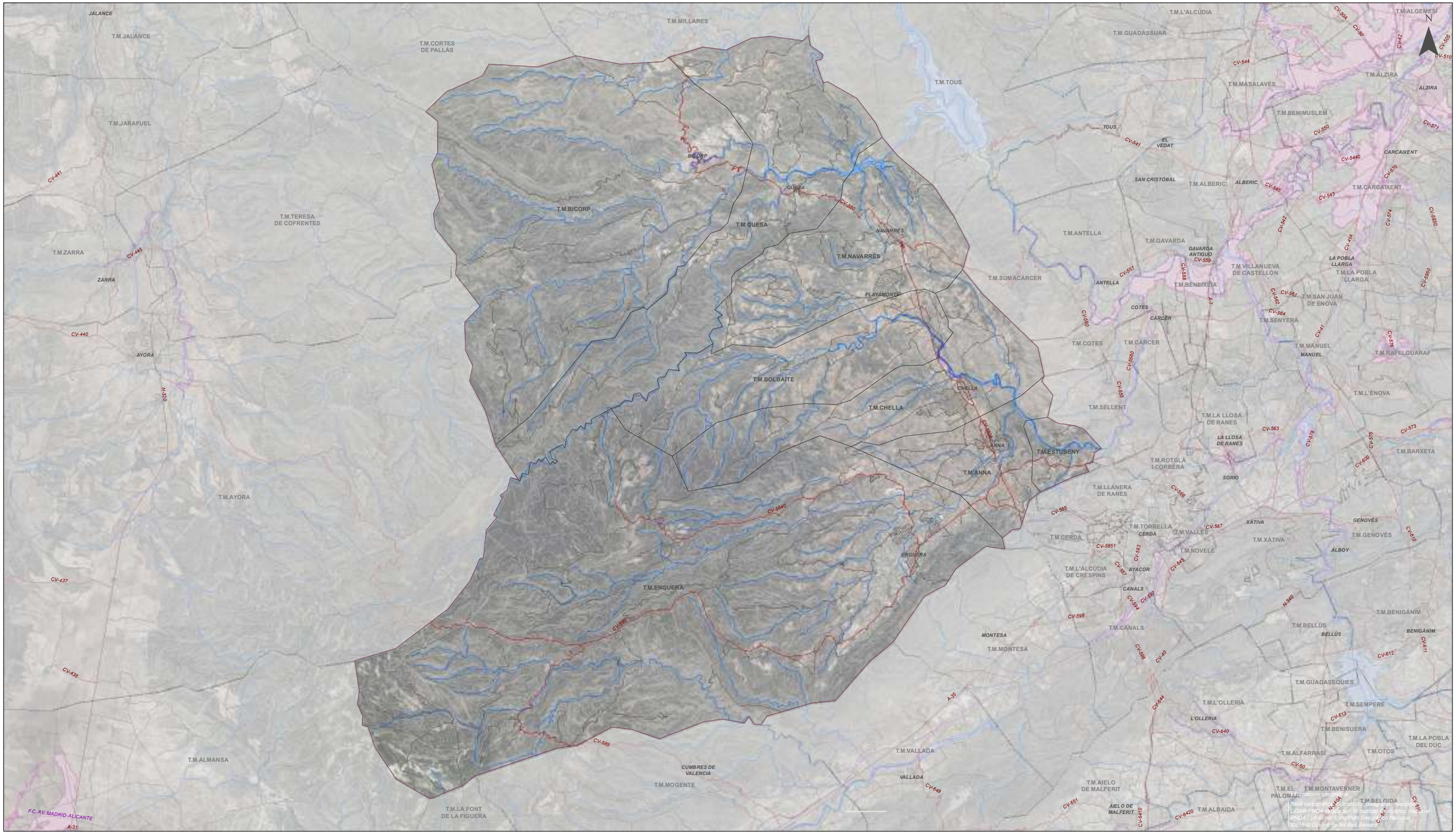

Información geográfica
Base cartográfica: Institut Cartogràfic Valencià
LIDAR-PNOA cedido por © Instituto Geográfico Nacional
PNOA cedido por © Instituto Geográfico Nacional
IDEIB © Govern de les Illes Balears

LEYENDA

ÁMBITO

Z.I. ASOCIADAS A PERÍODOS DE RETORNO

- Z.I. CON ALTA PROBABILIDAD (T=10 AÑOS)*
- Z.I. FRECUENTE (T=50 AÑOS)
- Z.I. CON PROBABILIDAD MEDIA U OCASIONAL (T=100 AÑOS)*
- Z.I. CON PROBABILIDAD BAJA O EXCEPCIONAL (T=500 AÑOS)*

*No se describe ningún elemento en el área representada

Asistencia técnica del COR para la redacción de un Plan Director para el área de gestión, la asistencia técnica global del COR y el control de pesajes en las plantas de transferencia

DOCUMENTACIÓN TEMÁTICA

Plano:
ZONAS INUNDABLES ASOCIADAS A PERÍODOS DE RETORNO. MAGRAMA

Escala:
1:150.000

Sist. coordenadas:
ETRS 1989 UTM Zone 30N

Comarca:
CANAL DE NAVARRÉS

Nº Plano:
TE-15 (hoja 1 de 5)

Autora del proyecto:

Mavi Vivas Bellver
Lda en CC Biológicas y CC Ambientales

IDOM

COR Consorci per a la gestió de residus

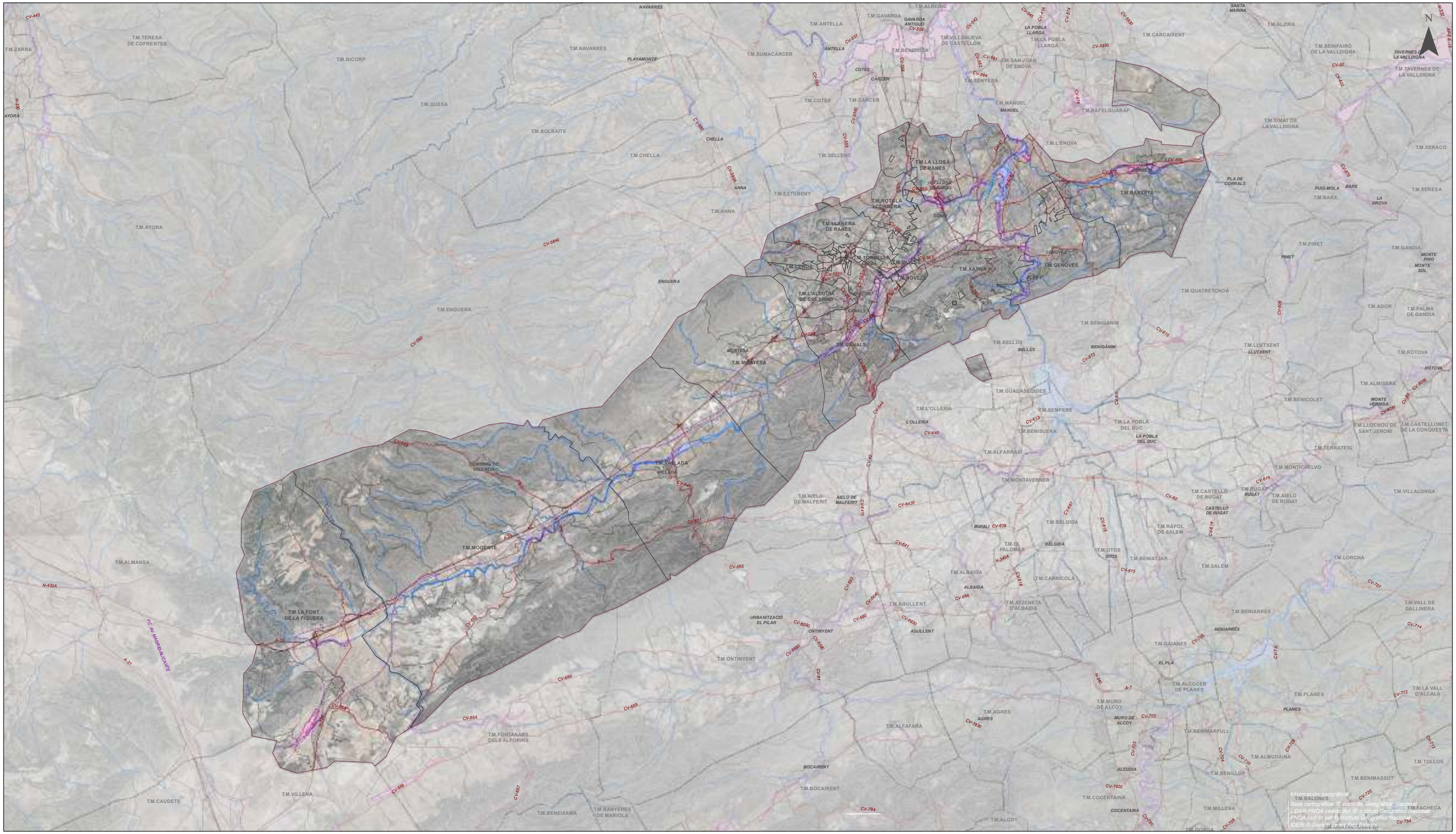

LEYENDA

Asistencia técnica del COR para la redacción de un Plan Director para el área de gestión, la asistencia técnica global del COR y el control de pesajes en las plantas de transferencia

ÁMBITO

Z.I. ASOCIADAS A PERÍODOS DE RETORNO

- Z.I. CON ALTA PROBABILIDAD (T=10 AÑOS)*
- Z.I. FRECUENTE (T=50 AÑOS)
- Z.I. CON PROBABILIDAD MEDIA U OCASIONAL (T=100 AÑOS)*
- Z.I. CON PROBABILIDAD BAJA O EXCEPCIONAL (T=500 AÑOS)*

*No se describe ningún elemento en el área representada

DOCUMENTACIÓN TEMÁTICA

Plano:
ZONAS INUNDABLES ASOCIADAS A PERÍODOS DE RETORNO. MAGRAMA

Comarca:
LA COSTERA

Escala:
1:175.000

Sist. coordenadas:
ETRS 1989 UTM Zone 30N

Nº Plano:
TE-15 (hoja 2 de 5)

Autora del proyecto:

Mavi Vivas Bellver
Lda en CC Biológicas y CC Ambientales

IDOM

COR Consorci per a la gestió de residus

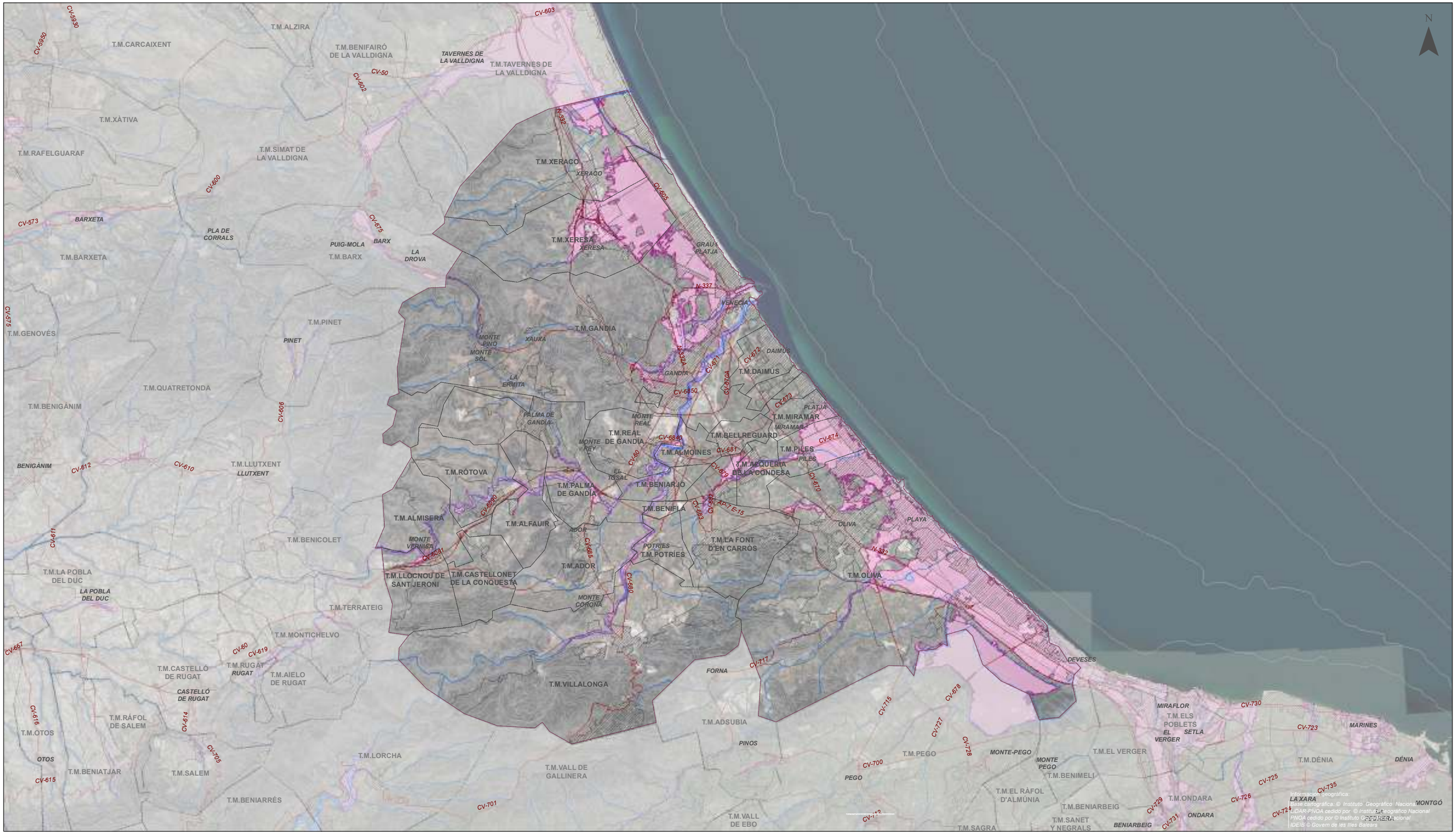

LEYENDA

ÁMBITO

Z.I. ASOCIADAS A PERÍODOS DE RETORNO

- Z.I. CON ALTA PROBABILIDAD (T=10 AÑOS)*
- Z.I. FRECUENTE (T=50 AÑOS)
- Z.I. CON PROBABILIDAD MEDIA U OCASIONAL (T=100 AÑOS)*
- Z.I. CON PROBABILIDAD BAJA O EXCEPCIONAL (T=500 AÑOS)*

*No se describe ningún elemento en el área representada

Asistencia técnica del COR para la redacción de un Plan Director para el área de gestión, la asistencia técnica global del COR y el control de pesajes en las plantas de transferencia

DOCUMENTACIÓN TEMÁTICA

Plano:
ZONAS INUNDABLES ASOCIADAS A PERÍODOS DE RETORNO. MAGRAMA

Comarca:
LA SAFOR

Escala:
1:125.000

Sist. coordenadas:
ETRS 1989 UTM Zone 30N

Nº Plano:
TE-15 (hoja 3 de 5)

Autora del proyecto:

Mavi Vivas Bellver
Lda en CC Biológicas y CC Ambientales

IDOM

COR Consorci per a la gestió de residus


T.M.BICORP
T.M.QUESA
T.M.BOLBAITE
T.M.CHELLA
CHELLA
T.M.AYORA
T.M.ENGUERA
ENGUERA
T.M.ANNA
ANNA
T.M.ESTUBENY
T.M.SELLENT
T.M.LA LLOSA DE RANES
LA LLOSA DE RANES
T.M.ROTGLA I CORBERÀ
SORIO
T.M.LLANERA DE RANES
T.M.TORRELLA
CERDA
T.M.CERDÀ
T.M.VALLES
T.M.NOVELE
T.M.L'ALCUDIA DE CRESPINS
AYACOR
CANALS
T.M.CANALS
MONTESA
T.M.MONTESA
XÀTIVA
T.M.XÀTIVA
GENOVÉS
T.M.GENOVÉS
ALBOY
T.M.L'ENOVA
T.M.RAFELGUARAF
T.M.BARXETA
PLA DE SORRALS
T.M.SIMAT DE LA VALLDIGNA
T.M.XERACO
T.M.XERESA
XERESA
PUIG-MOLA
BARX
T.M.BARX
LA DROVA
T.M.PINET
PINET
MONTE PINO
MONTE SOL
XAUXA
T.M.GANDIA
LA ERMITA
PALMA DE GANDÍA
MONTE REAL
MONTE REY
REAL DE GANDÍA
T.M.REAL DE GANDÍA
T.M.ALMOINES
EL TOSAL
T.M.PALMA DE GANDÍA
T.M.BENIARJÓ
T.M.BENIFLÀ
T.M.RÒTOVA
T.M.ALMISERÀ
T.M.ALFAUIR
ADOR
T.M.ADOR
POTRIES
T.M.POTRIES
MONTE VERNISA
T.M.LLOCNOU DE SANT JERONI
T.M.CASTELLONET DE LA CONQUESTA
MONTE CORONA
T.M.QUATRETONDA
T.M.BENIGANIM
BENIGANIM
T.M.BELLÚS
BELLÚS
T.M.GUADASEQUIES
T.M.L'OLLERIA
L'OLLERIA
T.M.SEMPERE
T.M.BENISUERA
T.M.ALFARRASÍ
T.M.MONTAVERNER
T.M.LA ROBLA DEL DUC
LA ROBLA DEL DUC
T.M.LLUTXENT
LLUTXENT
T.M.BENICOLET
T.M.TERRATEIG
T.M.MONTICHELVO
T.M.CASTELLÓ DE RUGAT
CASTELLÓ DE RUGAT
T.M.RUGAT
RUGAT
T.M.AIELO DE RUGAT
T.M.VILLALONGA
FORNA
T.M.ADSUBIA
T.M.AIELO DE MALFERIT
AIELO DE MALFERIT
T.M.BELGIDA
BELGIDA
BUNYOL
T.M.BL PALOMAR
T.M.RÁFOL DE SALEM
T.M.OTOS
PINOS
T.M.BENIATJAR
T.M.SALEM
T.M.LORCHA
T.M.ALBAIDA
ALBAIDA
T.M.CARRICOLA
T.M.AGULLENT
AGULLENT
T.M.ATZENETA D'ALBAIDA
T.M.VALL DE GALLINERA
T.M.BENIARRÉS
BENIARRÉS
T.M.GAIANES
EL PLA
T.M.ALCOCER DE PLANES
T.M.PLANES
PLANES
T.M.LA VALL D'ALCALÀ
T.M.VALL DE EBO
T.M.MURO DE ALCOY
MURO DE ALCOY
T.M.AGRES
AGRES
T.M.ALFAFARA
T.M.ONTINYENT
ONTINYENT
URBANITZACIÓ EL PILAR
T.M.FONTANARS DELS ALFORINS
BOCAIRENT
T.M.BOCAIRENT
T.M.BENIMARFULL
T.M.ALMUDAINA
ALCUDIA
T.M.BENILLUP
T.M.BENIMASSOT
T.M.TOLLOS
T.M.BALONES
T.M.MILLENA
T.M.COCENTAINA
T.M.CASTELL DE CASTELLS
T.M.FACHECA
T.M.FAMORCA
T.M.GORGA
GORGA
T.M.QUATRETONDETA
GORMAIG
SOL I CAMP
T.M.ALCOY
ALCOY/ALCOI
T.M.BENILLOBA
T.M.BENASAU
T.M.BENIARDÁ
ABDET
T.M.CONFRIDES
T.M.PENÀGUILA
T.M.ALCOLEJA
T.M.BENIFALLIM
T.M.BENIMANTELL
T.M.VILLENA
T.M.BENEIXAMA
T.M.CAUDETE
T.M.CAMPO DE MIRRA
T.M.CAÑADA
T.M.BIAR
EL SALSE
BANYERES DE MARIOLA
T.M.BANYERES DE MARIOLA
MONTESOL
T.M.ALMANSA
T.M.LA FONT DE LA FIGUERA
T.M.MOGENTE
T.M.VALLADA
VALLADA
CUMBRES DE VALENCIA
E.C. A/ MADRID-ALICANTE
CV-5840
CV-590
CV-589
CV-649
CV-651
CV-652
CV-653
CV-654
CV-655
CV-656
CV-657
CV-665
CV-660
CV-5850
CV-5830
CV-5860
CV-5861
CV-5862
CV-5863
CV-5864
CV-5865
CV-5866
CV-5867
CV-5868
CV-5869
CV-5870
CV-5871
CV-5872
CV-5873
CV-5874
CV-5875
CV-5876
CV-5877
CV-5878
CV-5879
CV-5880
CV-5881
CV-5882
CV-5883
CV-5884
CV-5885
CV-5886
CV-5887
CV-5888
CV-5889
CV-5890
CV-5891
CV-5892
CV-5893
CV-5894
CV-5895
CV-5896
CV-5897
CV-5898
CV-5899



LEYENDA

Asistencia técnica del COR para la redacción de un Plan Director para el área de gestión, la asistencia técnica global del COR y el control de pesajes en las plantas de transferencia

ÁMBITO

Z.I. ASOCIADAS A PERÍODOS DE RETORNO

- Z.I. CON ALTA PROBABILIDAD (T=10 AÑOS)*
- Z.I. FRECUENTE (T=50 AÑOS)
- Z.I. CON PROBABILIDAD MEDIA U OCASIONAL (T=100 AÑOS)*
- Z.I. CON PROBABILIDAD BAJA O EXCEPCIONAL (T=500 AÑOS)*

*No se describe ningún elemento en el área representada

DOCUMENTACIÓN TEMÁTICA

Plano:
ZONAS INUNDABLES ASOCIADAS A PERÍODOS DE RETORNO. MAGRAMA

Comarca:
VALLE DE AYORA-COFRENTES

Escala:
1:200.000

Sist. coordenadas:
ETRS 1989 UTM Zone 30N

Nº Plano:
TE-15 (hoja 5 de 5)

Autora del proyecto:

Mavi Vivas Bellver
Lda en CC Biológicas y CC Ambientales

IDOM

COR Consorci per a la gestió de residus

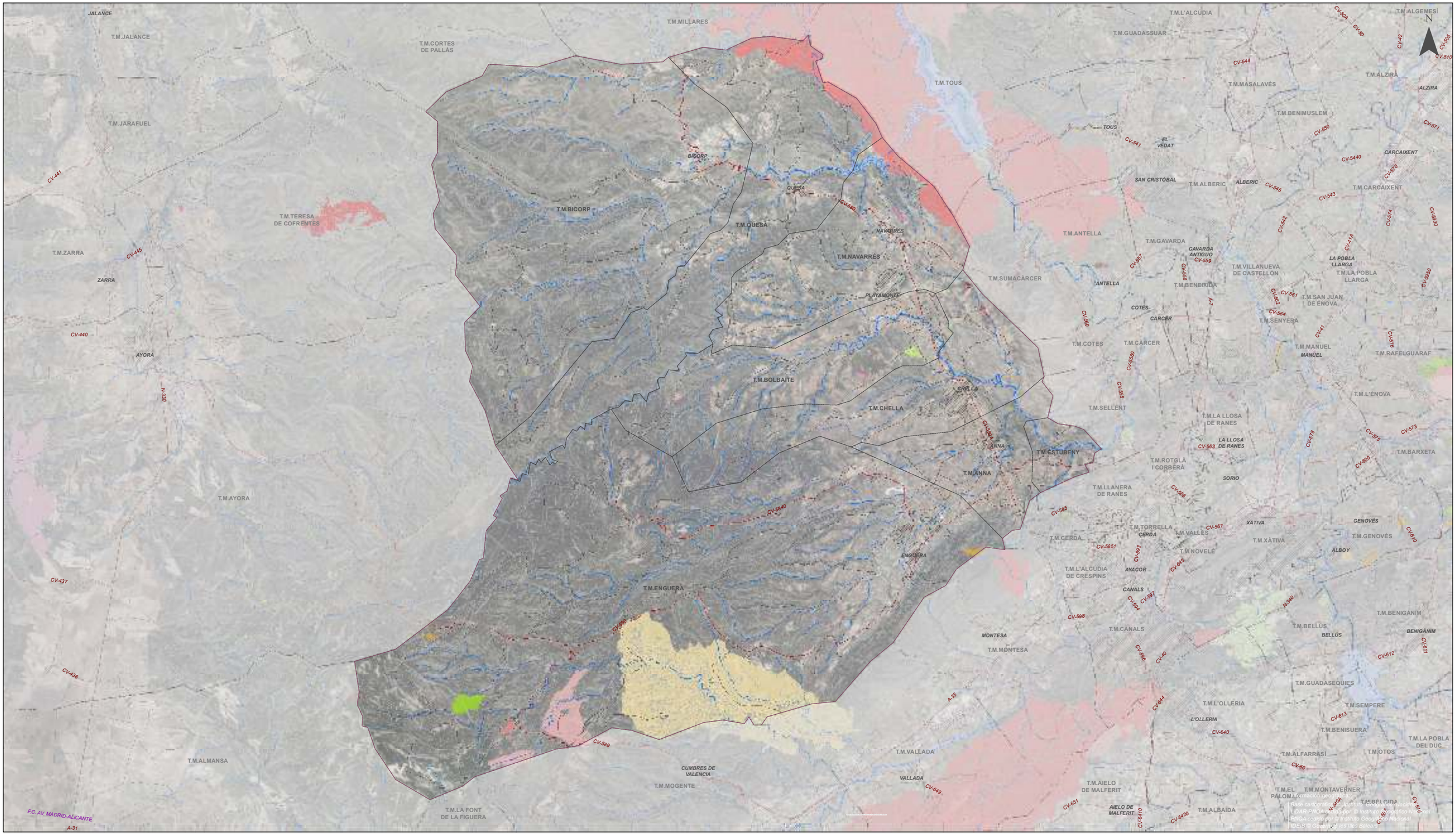
JALANCE
T.M.JALANCE
T.M.MILLARES
T.M.CORTES DE PALLÁS
T.M.L'ALCÚDIA
T.M.ALGEMESÍ
T.M.GUADASSUAR
T.M.ALZIRA
ALZIRA
T.M.TOUS
T.M.MASALAVÉS
T.M.BENIMUSLEM
TOUS
EL VEDAT
T.M.JARAFUEL
BICORP
QUESA
T.M.BICORP
T.M.QUESA
NAVARRÉS
T.M.NAVARRÉS
T.M.TERESA DE COFRENTES
T.M.ZARRA
ZARRA
T.M.ANTELLA
SAN CRISTÓBAL
T.M.ALBERIC
ALBERIC
T.M.CARCAIXENT
CARCAIXENT
T.M.GAVARDA
GAVARDA ANTIGUO
T.M.VILLANUEVA DE CASTELLÓN
LA POBLA LLARGA
T.M.LA POBLA LLARGA
T.M.SUMACÁRCER
ANTELLA
T.M.BENEIXIDA
PLAYAMONTE
COTES
CÁRCER
T.M.SAN JUAN DE ENOVA
T.M.SENYERA
T.M.COTES
T.M.CÁRCER
T.M.MANUEL
MANUEL
T.M.RAFELGUARAF
AYORA
T.M.BOLBAITE
CHELLA
T.M.CHELLA
T.M.L'ÉNOVA
T.M.SELLENT
T.M.LA LLOSA DE RANES
LA LLOSA DE RANES
ANNA
T.M.ESTUBENY
T.M.ROTGLÀ I CORBERÀ
T.M.BARXETA
SORIO
T.M.ANNA
T.M.LLANERA DE RANES
T.M.AYORA
XÀTIVA
GENOVÉS
T.M.TORRELLA
CERDÀ
T.M.VALLÉS
T.M.CERDÀ
T.M.XÀTIVA
T.M.GENOVÉS
T.M.NOVELÉ
ALBOY
ENGUERA
T.M.L'ALCÚDIA DE CRESPINS
AYACOR
CANALS
T.M.ENGUERA
T.M.BENIGÀNIM
T.M.CANALS
T.M.BELLÚS
BELLÚS
BENIGÀNIM
MONTESA
T.M.MONTESA
T.M.GUADASEQUIES
T.M.L'OLLERIA
T.M.SEMPERE
L'OLLERIA
T.M.BENISUERA
T.M.LA POBLA DEL DUC
T.M.ALMANSA
CUMBRES DE VALENCIA
T.M.MOGENTE
VALLADA
T.M.ALFARRASÍ
T.M.OTOS
T.M.AIELO DE MALFERIT
T.M.MONTAVERNER
T.M.EL PALOMAR
T.M.BELGIDA
AIELO DE MALFERIT
T.M.ALBAIDA
T.M.LA FONT DE LA FIGUERA
F.C. AV. MADRID-ALICANTE
A-31
CV-504
CV-50
CV-42
CV-505
CV-510
CV-544
CV-550
CV-571
CV-541
CV-5440
CV-570
CV-545
CV-543
CV-574
CV-5630
CV-542
CV-414
CV-559
CV-557
CV-558
CV-5650
CV-562
CV-561
CV-564
CV-560
A-7
CV-41
CV-576
CV-5580
CV-555
CV-5604
CV-563
CV-578
CV-575
CV-573
CV-600
CV-585
CV-5605
CV-5851
CV-593
CV-645
CV-567
CV-410
CV-5604
CV-597
CV-598
N-340
CV-596
CV-40
CV-611
CV-612
CV-644
CV-613
CV-640
CV-60
CV-649
CV-651
CV-6410
CV-6420
CV-5610
CV-441
CV-445
CV-440
A-330
CV-437
CV-436
CV-5840
CV-590
CV-589
N-340A
CV-5614
CV-5615
CV-5616
CV-5617
CV-5618
CV-5619
CV-5620
CV-5621
CV-5622
CV-5623
CV-5624
CV-5625
CV-5626
CV-5627
CV-5628
CV-5629
CV-5631
CV-5632
CV-5633
CV-5634
CV-5635
CV-5636
CV-5637
CV-5638
CV-5639
CV-5641
CV-5642
CV-5643
CV-5644
CV-5645
CV-5646
CV-5647
CV-5648
CV-5649
CV-5650
CV-5651
CV-5652
CV-5653
CV-5654
CV-5655
CV-5656
CV-5657
CV-5658
CV-5659
CV-5660
CV-5661
CV-5662
CV-5663
CV-5664
CV-5665
CV-5666
CV-5667
CV-5668
CV-5669
CV-5670
CV-5671
CV-5672
CV-5673
CV-5674
CV-5675
CV-5676
CV-5677
CV-5678
CV-5679
CV-5680

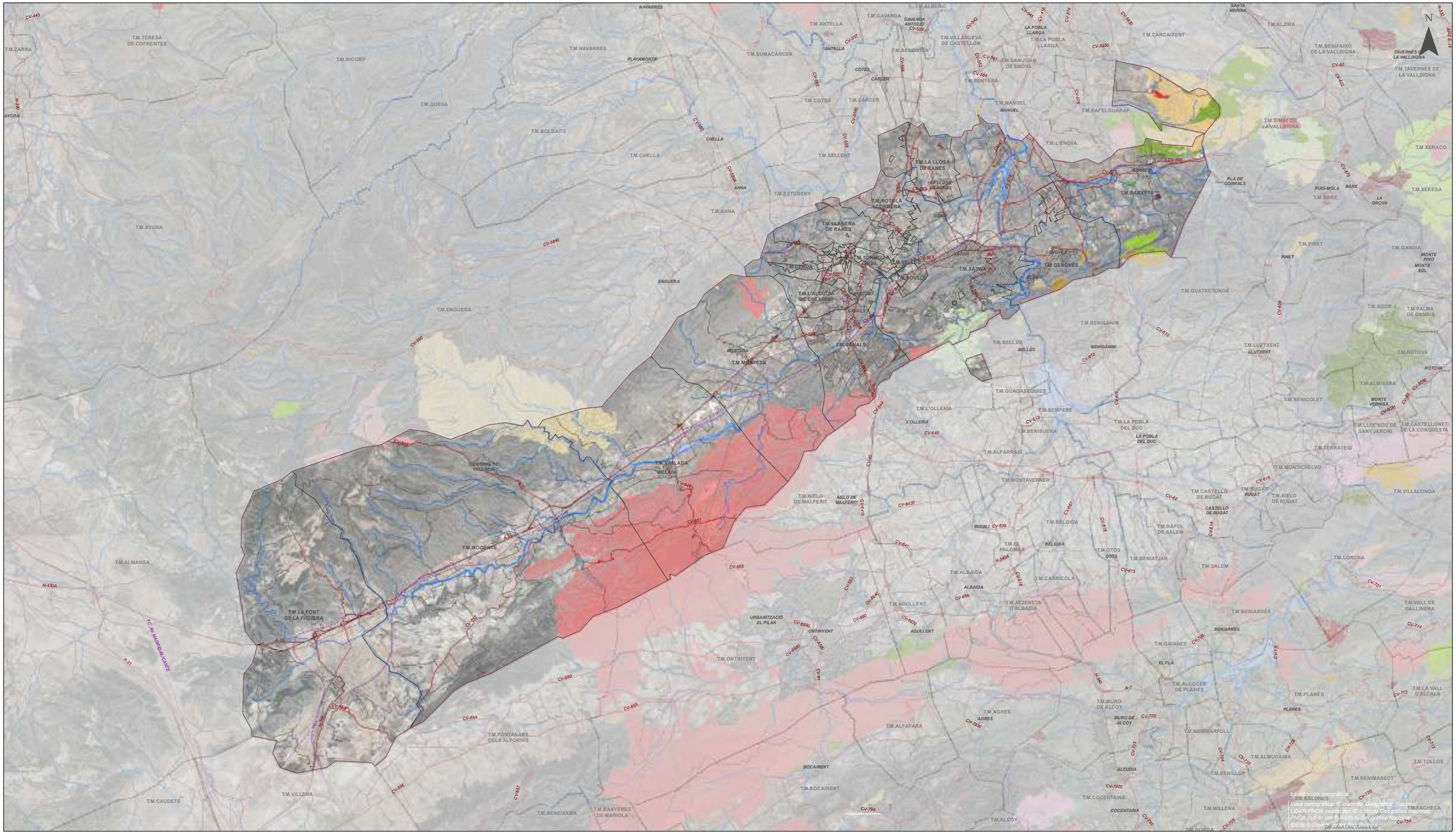
N
T.M.ZARRA
T.M.TERESA DE COFRENTES
T.M.BICORP
T.M.QUESA
T.M.BOLBAITE
T.M.CHELLA
T.M.AYORA
T.M.ENGUERA
T.M.NAVARRÉS
T.M.ANTELLA
T.M.GAVARDA
T.M.ALBERIC
T.M.SUMACÁRCER
T.M.COTES
T.M.CÁRCER
T.M.SELLENT
T.M.ESTUBENY
T.M.ANNA
T.M.BENEIXIDA
T.M.VILLANUEVA DE CASTELLÓN
T.M.SENYERA
T.M.MANUEL
T.M.L'ENOVA
T.M.LA LLOSA DE RANES
T.M.ROTGLÀ I CORBERÀ
T.M.LLANERA DE RANES
T.M.TORRELLA
T.M.VALLES
T.M.CERDÀ
T.M.NOVELE
T.M.L'ALCUDIA DE CRESPINS
T.M.CANALS
T.M.MONTESA
T.M.VALLADA
T.M.MOGENTE
T.M.LA FONT DE LA FIGUERA
T.M.ALMANSA
T.M.CAUDETE
T.M.VILLENA
T.M.FONTANARS DELS ALFORINS
T.M.BANYERES DE MARIOLA
T.M.BENEIXAMA
T.M.ONTINYENT
T.M.AGULLENT
T.M.ALBAIDA
T.M.ATZENETA D'ALBAIDA
T.M.CARRÍCOLA
T.M.EL PALOMAR
T.M.BÉLGIDA
T.M.OTOS
T.M.BENIATJAR
T.M.SALEM
T.M.RÁFOL DE SALEM
T.M.ALCOCER DE PLANES
T.M.MURO DE ALCOY
T.M.AGRES
T.M.ALFAFARA
T.M.BENIMARFULL
T.M.GAIANES
T.M.BENIARRÉS
T.M.PLANES
T.M.ALMUDAINA
T.M.BENILLUP
T.M.COCENTAINA
T.M.ALCOY
T.M.MILLENA
T.M.GORGA
T.M.BENIMASSOT
T.M.TOLLOS
T.M.LA VALL D'ALCALÀ
T.M.LORCHA
T.M.VALL DE GALLINERA
T.M.XERACO
T.M.XERESA
T.M.BARX
T.M.BARXETA
T.M.RAFELGUARAF
T.M.SIMAT DE LA VALLDIGNA
T.M.BENIFAIRÓ DE LA VALLDIGNA
T.M.TAVERNES DE LA VALLDIGNA
T.M.CARCAIXENT
T.M.ALZIRA
T.M.LA POBLA LLARGA
T.M.SAN JUAN DE ENOVA
T.M.XÀTIVA
T.M.GENOVÉS
T.M.QUATRETONDA
T.M.PINET
T.M.GANDIA
T.M.PALMA DE GANDÍA
T.M.ADOR
T.M.BENIGÀNIM
T.M.BELLÚS
T.M.LLUTXENT
T.M.RÒTOVA
T.M.ALMISERA
T.M.BENICOLET
T.M.GUADASEQUIES
T.M.L'OLLERIA
T.M.SEMPERE
T.M.BENISUERA
T.M.LA POBLA DEL DUC
T.M.ALFARRASÍ
T.M.MONTAVERNER
T.M.AIELO DE MALFERIT
T.M.BÚFALI
T.M.CASTELLÓ DE RUGAT
T.M.RUGAT
T.M.AIELO DE RUGAT
T.M.MONTICHELVO
T.M.TERRATEIG
T.M.LLOCNOU DE SANT JERONI
T.M.CASTELLONET DE LA CONQUESTA
T.M.VILLALONGA
T.M.BENIARRÉS
T.M.ALCOCER DE PLANES
T.M.BENIMASSOT
T.M.TOLLOS
T.M.LA VALL D'ALCALÀ
T.M.BENIMARFULL
T.M.MILLENA
T.M.GORGA
T.M.ALCOY
T.M.BOCAIRENT
T.M.FONTANARS DELS ALFORINS
T.M.VILLENA
T.M.CAUDETE
T.M.BANYERES DE MARIOLA
T.M.BENEIXAMA
T.M.ALMANSA
T.M.ONTINYENT
T.M.AGULLENT
T.M.ALBAIDA
T.M.CARRÍCOLA
T.M.ATZENETA D'ALBAIDA
T.M.BÉLGIDA
T.M.OTOS
T.M.BENIATJAR
T.M.SALEM
T.M.RÁFOL DE SALEM
T.M.EL PALOMAR
T.M.ALCOCER DE PLANES
T.M.MURO DE ALCOY
T.M.AGRES
T.M.ALFAFARA
T.M.BENIMARFULL
T.M.GAIANES
T.M.BENIARRÉS
T.M.PLANES
T.M.ALMUDAINA
T.M.BENILLUP
T.M.COCENTAINA
T.M.ALCOY
T.M.MILLENA
T.M.GORGA
T.M.BENIMASSOT
T.M.TOLLOS
T.M.LA VALL D'ALCALÀ
T.M.LORCHA
T.M.VALL DE GALLINERA
T.M.XERACO
T.M.XERESA
T.M.BARX
T.M.BARXETA
T.M.RAFELGUARAF
T.M.SIMAT DE LA VALLDIGNA
T.M.BENIFAIRÓ DE LA VALLDIGNA
T.M.TAVERNES DE LA VALLDIGNA
T.M.CARCAIXENT
T.M.ALZIRA
T.M.LA POBLA LLARGA
T.M.SAN JUAN DE ENOVA
T.M.XÀTIVA
T.M.GENOVÉS
T.M.QUATRETONDA
T.M.PINET
T.M.GANDIA
T.M.PALMA DE GANDÍA
T.M.ADOR
T.M.BENIGÀNIM
T.M.BELLÚS
T.M.LLUTXENT
T.M.RÒTOVA
T.M.ALMISERA
T.M.BENICOLET
T.M.GUADASEQUIES
T.M.L'OLLERIA
T.M.SEMPERE
T.M.BENISUERA
T.M.LA POBLA DEL DUC
T.M.ALFARRASÍ
T.M.MONTAVERNER
T.M.AIELO DE MALFERIT
T.M.BÚFALI
T.M.CASTELLÓ DE RUGAT
T.M.RUGAT
T.M.AIELO DE RUGAT
T.M.MONTICHELVO
T.M.TERRATEIG
T.M.LLOCNOU DE SANT JERONI
T.M.CASTELLONET DE LA CONQUESTA
T.M.VILLALONGA
T.M.BENIARRÉS
T.M.ALCOCER DE PLANES

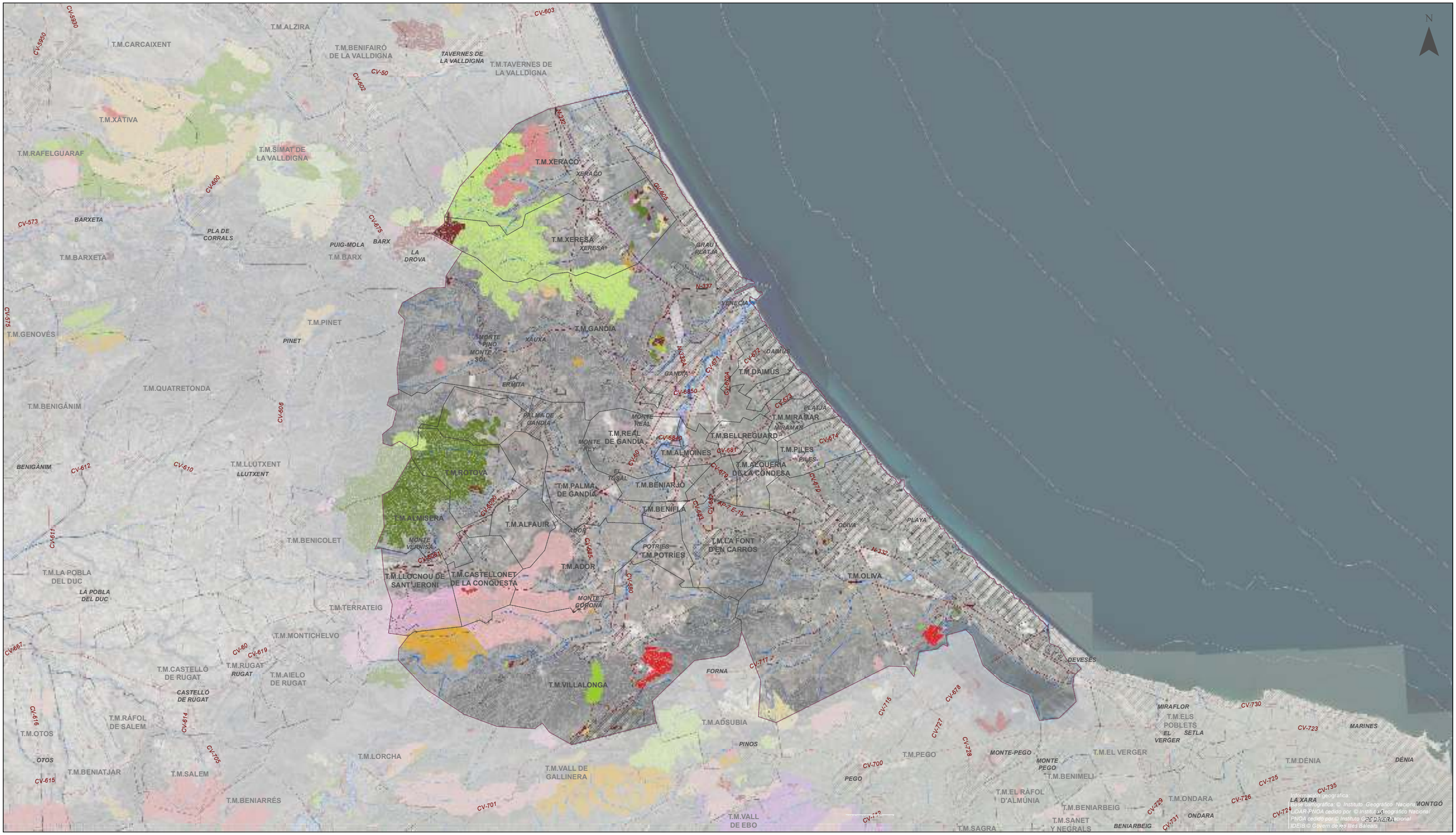

LEYENDA

ÁMBITO

INCENDIOS

1993	1998	2004	2010
1994	1999	2005	2011
1995	2000	2006	2012
1996	2001	2007	2013
1997	2002	2008	2014
	2003	2009	2015

Asistencia técnica del COR para la redacción de un Plan Director para el área de gestión, la asistencia técnica global del COR y el control de pesajes en las plantas de transferencia

DOCUMENTACIÓN TEMÁTICA

Plano:
INCENDIOS FORESTALES

Comarca:
LA SAFOR

Escala:
1:125.000

Sist. coordenadas:
ETRS 1989 UTM Zone 30N

Nº Plano:
TE-16 (hoja 3 de 5)

Autora del proyecto:
Mavi Vivas Bellver
Lda en CC Biológicas y CC Ambientales

IDOM

COR Consorci per a la gestió de residus

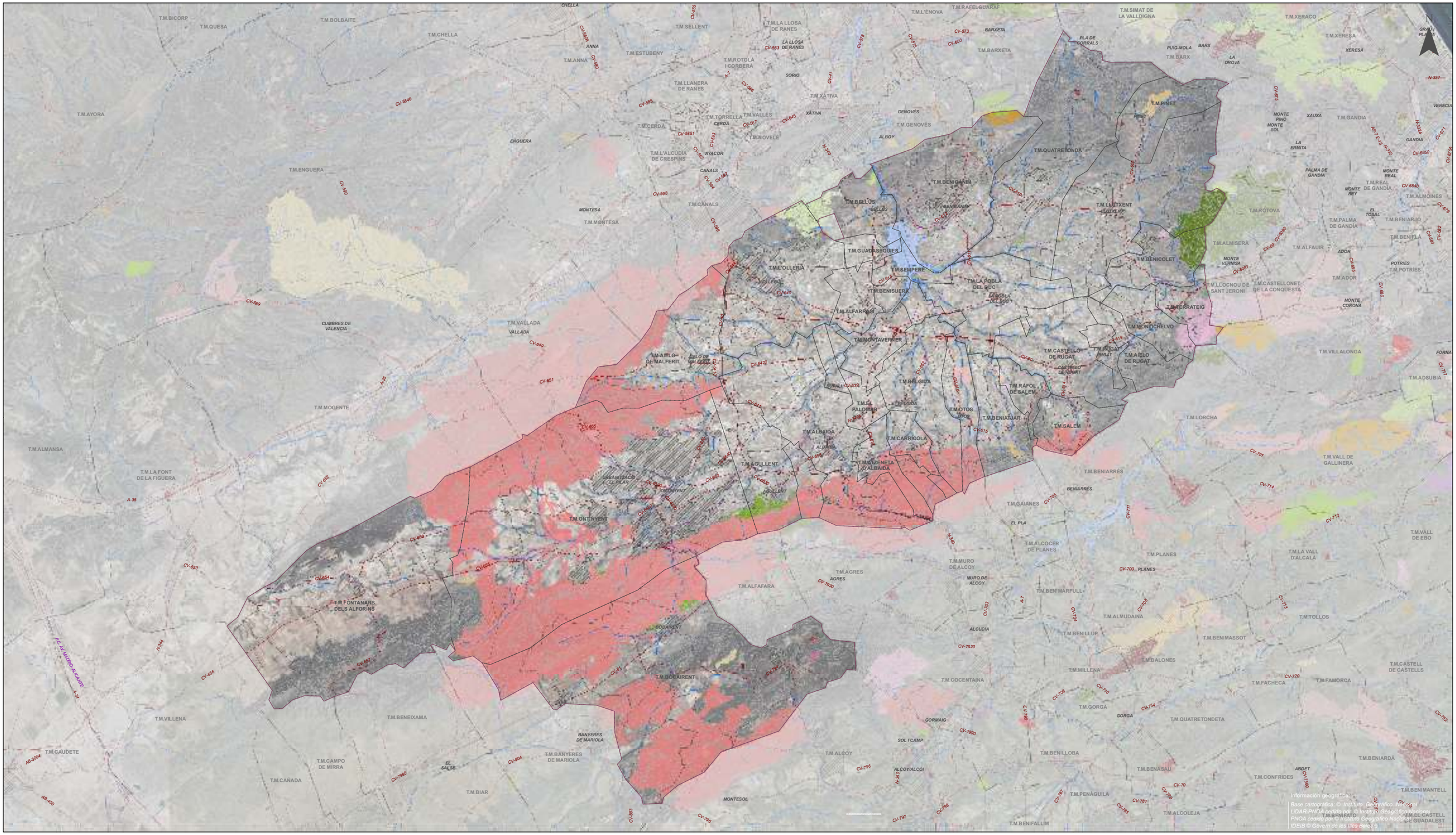
T.M.BICORP
T.M.QUESA
T.M.BOLBAITE
T.M.CHELLA
T.M.AYORA
T.M.ENGUERA
T.M.VALLADA
T.M.MOGENTE
T.M.ALMANSA
T.M.LA FONT DE LA FIGUERA
T.M.VILLENA
T.M.CAUDETE
T.M.CAÑADA
T.M.BIAR
T.M.CAMPO DE MIRRA
T.M.BENEIXAMA
T.M.FONTANARS DELS ALFORINS
T.M.ONTINYENT
T.M.AGULLENT
T.M.ALBAIDA
T.M.AIELO DE MALFERIT
T.M.MONTAVERNER
T.M.BENISUERA
T.M.ALFARRÓS
T.M.L'OLLERIA
T.M.SEMPERE
T.M.GUADASEQUIES
T.M.BELGIDA
T.M.EL PALOMAR
T.M.OTOS
T.M.BENIATJAR
T.M.CARRICOLA
T.M.LA POBLA DEL DUC
T.M.CASTELLÓ DE RUGAT
T.M.RUGAT
T.M.AIELO DE RUGAT
T.M.RAFOL DE SALEM
T.M.SALEM
T.M.MONTICHELVO
T.M.TERRATEIG
T.M.BENICOLET
T.M.LLUTXENT
T.M.BENIGANIM
T.M.BELLÚS
T.M.QUATRETONDA
T.M.PINET
T.M.ALMISERÀ
T.M.ROTOVA
T.M.LLOCNOU DE SANT JERONI
T.M.CASTELLONET DE LA CONQUESTA
T.M.ALFAUIR
T.M.ADOR
T.M.POTRIES
T.M.PALMA DE GANDIA
T.M.BENIARJÓ
T.M.BENIFLÀ
T.M.REAL DE GANDIA
T.M.ALMOINES
T.M.GANDIA
T.M.XERACO
T.M.XERESA
T.M.BARX
T.M.BARXETA
T.M.L'ENOVA
T.M.RAFELGUARAF
T.M.SIMAT DE LA VALLDIGNA
T.M.L'ALCUDIA DE CRESPINS
T.M.CANALS
T.M.MONTESA
T.M.TORRELLA
T.M.VALLÉS
T.M.NOVELE
T.M.GENOVÉS
T.M.XÀTIVA
T.M.LLANERA DE RANES
T.M.ROTGLA I CORBERÀ
T.M.ESTUBENY
T.M.ANNA
T.M.LA LLOSA DE RANES
T.M.SELLENT
T.M.CHELVA
T.M.ALFAFARA
T.M.AGRES
T.M.BOCAIRENT
T.M.BANYERES DE MARIOLA
T.M.ALGOY
T.M.MURO DE ALCOY
T.M.ALCOCER DE PLANES
T.M.AGRES
T.M.BENIARRÉS
T.M.GAIANES
T.M.PLANES
T.M.LA VALL D'ALCALÀ
T.M.VALL DE GALLINERA
T.M.ADSUBIA
T.M.LORCHA
T.M.VILLALONGA
T.M.VALL DE EBO
T.M.BENIMARFULL
T.M.ALMUDAINA
T.M.BENILLUP
T.M.BENIMASSOT
T.M.TOLLOS
T.M.MILLENA
T.M.BALONES
T.M.COCENTAINA
T.M.FACHECA
T.M.FAMORCA
T.M.CASTELL DE CASTELLS
T.M.GORGA
T.M.QUATRETONDETA
T.M.BENILLOBA
T.M.BENASAU
T.M.BENIARDÁ
T.M.CONFRIDES
T.M.BENIMANTELL
T.M.PENAGUILA
T.M.ALCOLEJA
T.M.BENIFALLIM
T.M.BENIFAIÓ
T.M.EL CASTELL DE GUADALEST
CHELLA
ANNA
SORIO
XÀTIVA
GENOVÉS
ALBOY
ENGUERA
IAYACOR
CANALS
MONTESA
VALLADA
CUMBRES DE VALENCIA
ALBAIDA
AGULLENT
BOCAIRENT
BANYERES DE MARIOLA
MONTESOL
ALCUDIA
GORMAIG
SOL I CAMP
ALCOY/ALCOI
EL PLA
MURO DE ALCOY
BENIARRÉS
PLANES
ABDET
PINET
XAUXA
MONTE PINO
MONTE SOL
LA ERMITA
PALMA DE GANDÍA
MONTE REAL
MONTE REY
EL TOSAL
MONTE VERMISA
ADOR
MONTE CORONA
POTRIES
FORNA
BARXETA
PLA DE CORRALS
PUIG-MOLA
LA DROVA
XERESA
GRAO I PLATJA
GANDIA
BENIARDÁ
BENIFLÀ
BENIARJÓ
ALMOINES
CASTELL DE CASTELLS
FAMORCA
TOLLOS
VENECIA
CV-5840
CV-590
CV-589
CV-649
CV-651
CV-652
CV-653
CV-656
CV-655
CV-654
CV-7980
CV-804
CV-803
CV-795
CV-796
CV-797
CV-798
CV-7990
CV-7991
CV-70
CV-776
CV-781
CV-785
CV-720
CV-710
CV-706
CV-754
CV-7920
CV-703
CV-704
CV-708
CV-709
CV-711
CV-713
CV-714
CV-772
CV-701
CV-700
CV-7930
CV-7940
CV-7950
CV-7960
CV-7970
CV-7971
CV-7972
CV-7973
CV-7974
CV-7975
CV-7976
CV-7977
CV-7978
CV-7979
CV-7980
CV-7981
CV-7982
CV-7983
CV-7984
CV-7985
CV-7986
CV-7987
CV-7988
CV-7989
CV-7990
CV-7991
CV-7992
CV-7993
CV-7994
CV-7995
CV-7996
CV-7997
CV-7998
CV-7999
CV-8000
CV-8001
CV-8002
CV-8003
CV-8004
CV-8005
CV-8006
CV-8007
CV-8008
CV-8009

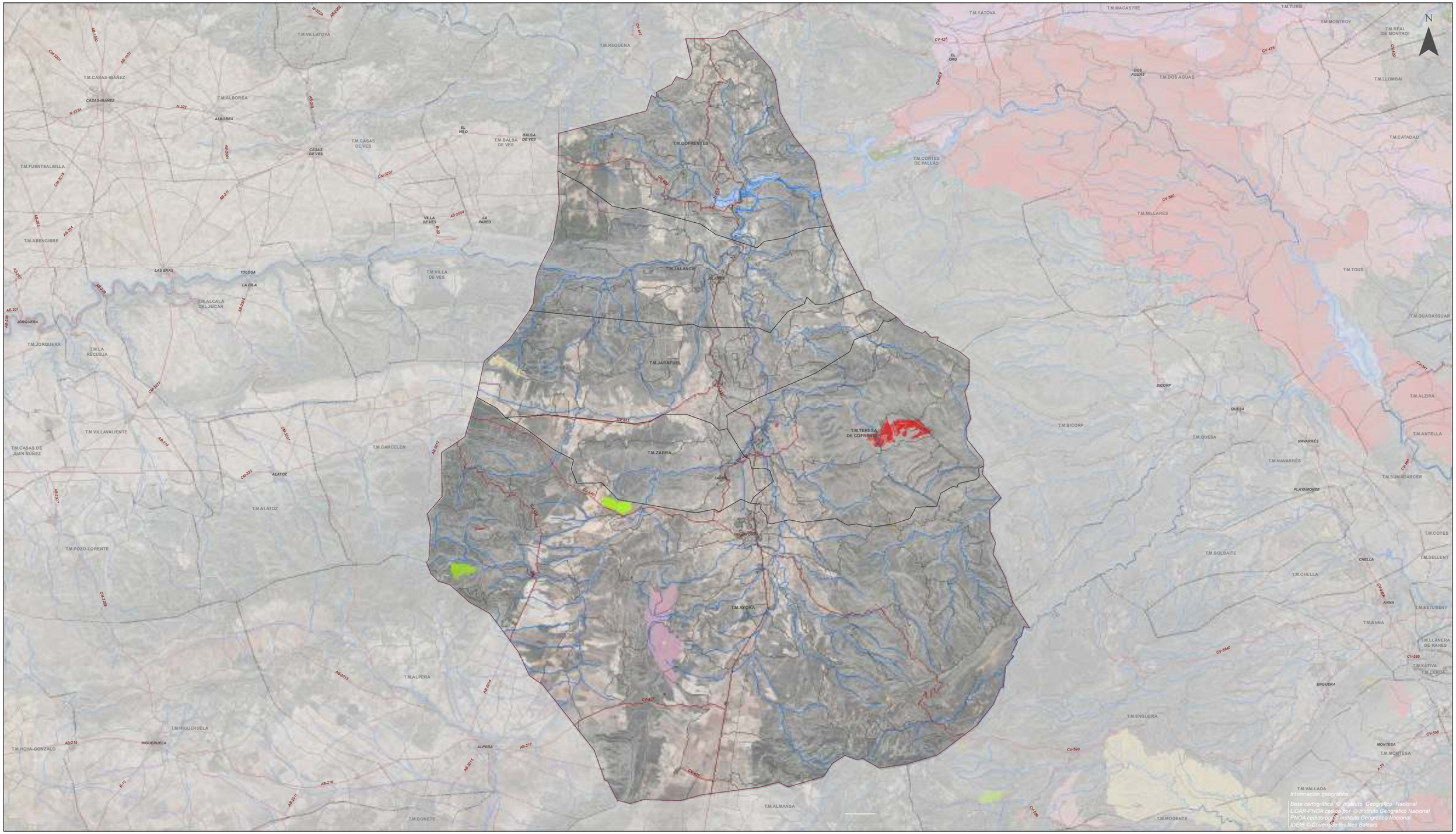

LEYENDA

ÁMBITO

INCENDIOS

1993	1998	2004	2010
1994	1999	2005	2011
1995	2000	2006	2012
1996	2001	2007	2013
1997	2002	2008	2014
	2003	2009	2015

Asistencia técnica del COR para la redacción de un Plan Director para el área de gestión, la asistencia técnica global del COR y el control de pesajes en las plantas de transferencia

DOCUMENTACIÓN TEMÁTICA

Plano:
INCENDIOS FORESTALES

Comarca:
VALLE DE AYORA-COFRENTES

Escala:
1:200.000

Sist. coordenadas:
ETRS 1989 UTM Zone 30N

Nº Plano:
TE-16 (hoja 5 de 5)

Autora del proyecto:
Mavi Vivas Bellver
Lda en CC Biológicas y CC Ambientales

IDOM

COR Consorci per a la gestió de residus

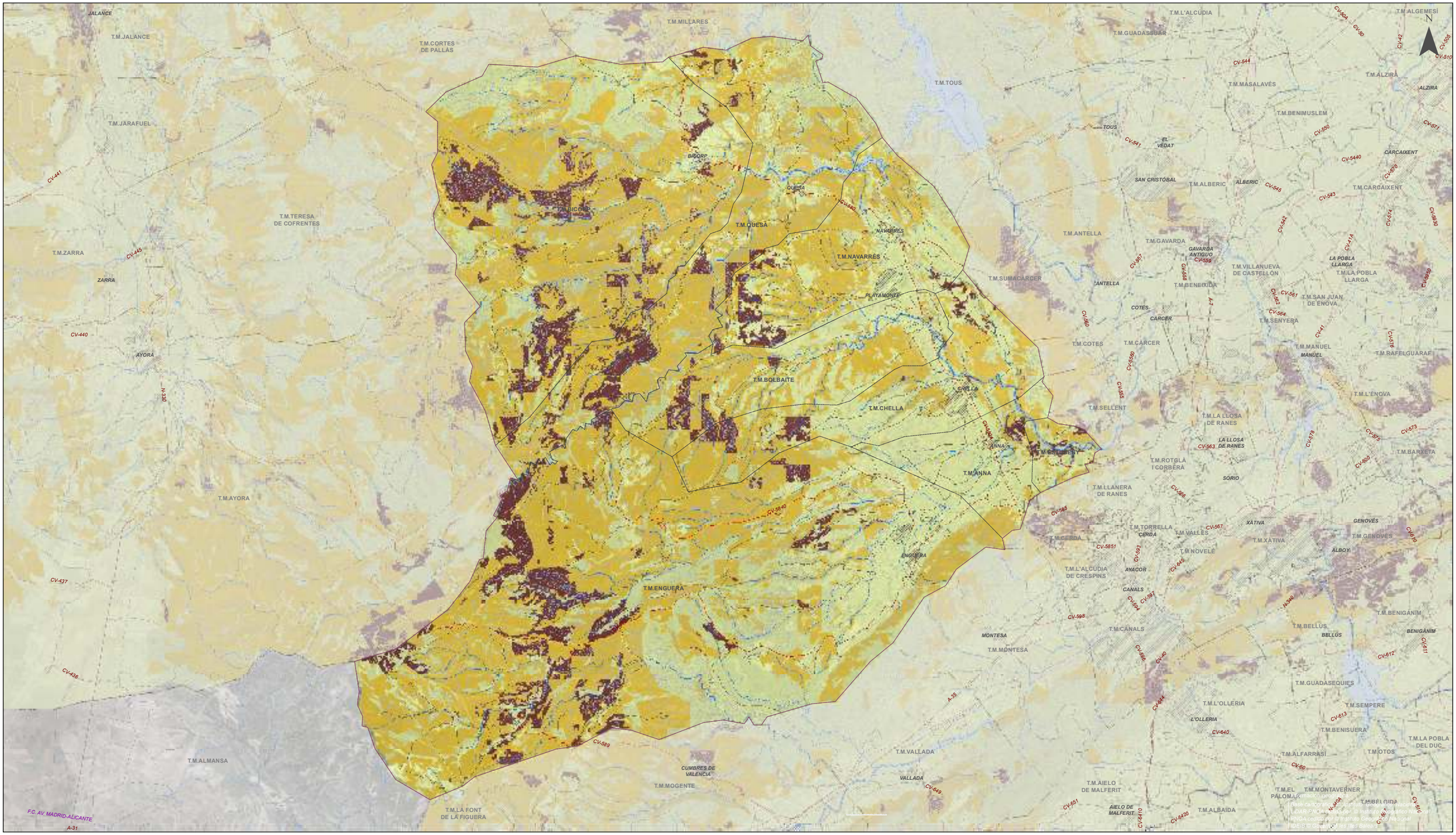

LEYENDA

ÁMBITO

RIESGO DE INCENDIO

- BAJO
- MEDIO
- ALTO

Asistencia técnica del COR para la redacción de un Plan Director para el área de gestión, la asistencia técnica global del COR y el control de pesajes en las plantas de transferencia

DOCUMENTACIÓN TEMÁTICA

Plano:
RIESGO DE INCENDIO

Comarca:
CANAL DE NAVARRÉS

Escala:
1:150.000

Sist. coordenadas:
ETRS 1989 UTM Zone 30N

Nº Plano:
TE-17 (hoja 1 de 5)

Autora del proyecto:

Mavi Vivas Bellver
Lda en CC Biológicas y CC Ambientales

IDOM

COR Consorci per a la gestió de residus

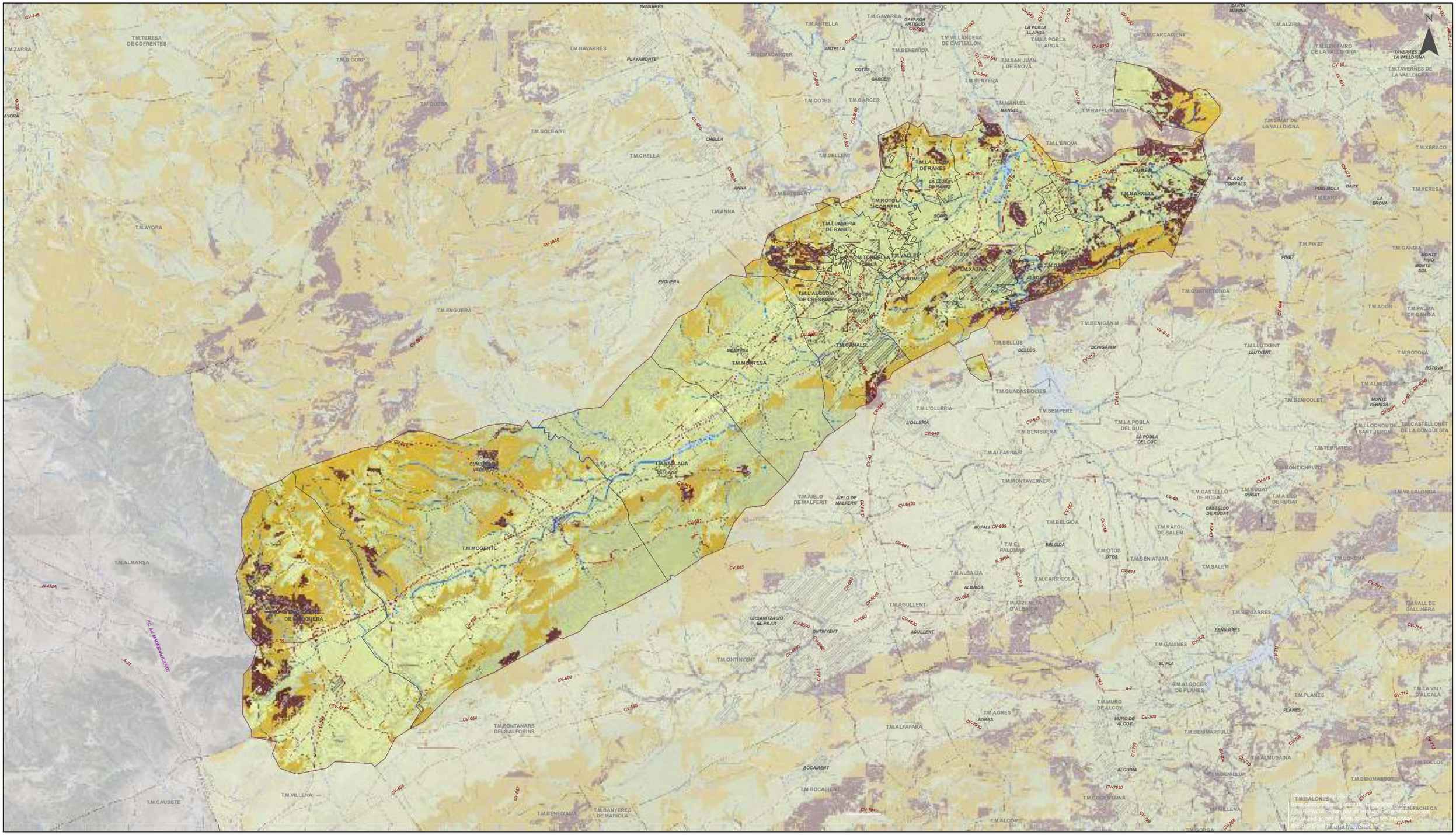

LEYENDA

ÁMBITO

RIESGO DE INCENDIO

- BAJO
- MEDIO
- ALTO

Asistencia técnica del COR para la redacción de un Plan Director para el área de gestión, la asistencia técnica global del COR y el control de pesajes en las plantas de transferencia

DOCUMENTACIÓN TEMÁTICA

Plano:
RIESGO DE INCENDIO

Comarca:
LA COSTERA

Escala:
1:175.000

Sist. coordenadas:
ETRS 1989 UTM Zone 30N

Nº Plano:
TE-17 (hoja 2 de 5)

Autora del proyecto:

Mavi Vivas Bellver
Lda en CC Biológicas y CC Ambientales

IDOM

COR Consorci per la gestió de residus



LEYENDA

ÁMBITO

RIESGO DE INCENDIO

- BAJO
- MEDIO
- ALTO

Asistencia técnica del COR para la redacción de un Plan Director para el área de gestión, la asistencia técnica global del COR y el control de pesajes en las plantas de transferencia

DOCUMENTACIÓN TEMÁTICA

Plano:
RIESGO DE INCENDIO

Comarca:
LA SAFOR

Escala:
1:125.000

Sist. coordenadas:
ETRS 1989 UTM Zone 30N

Nº Plano:
TE-17 (hoja 3 de 5)

Autora del proyecto:

Mavi Vivas Bellver
Lda en CC Biológicas y CC Ambientales

IDOM

COR Consorci per a la gestió de residus

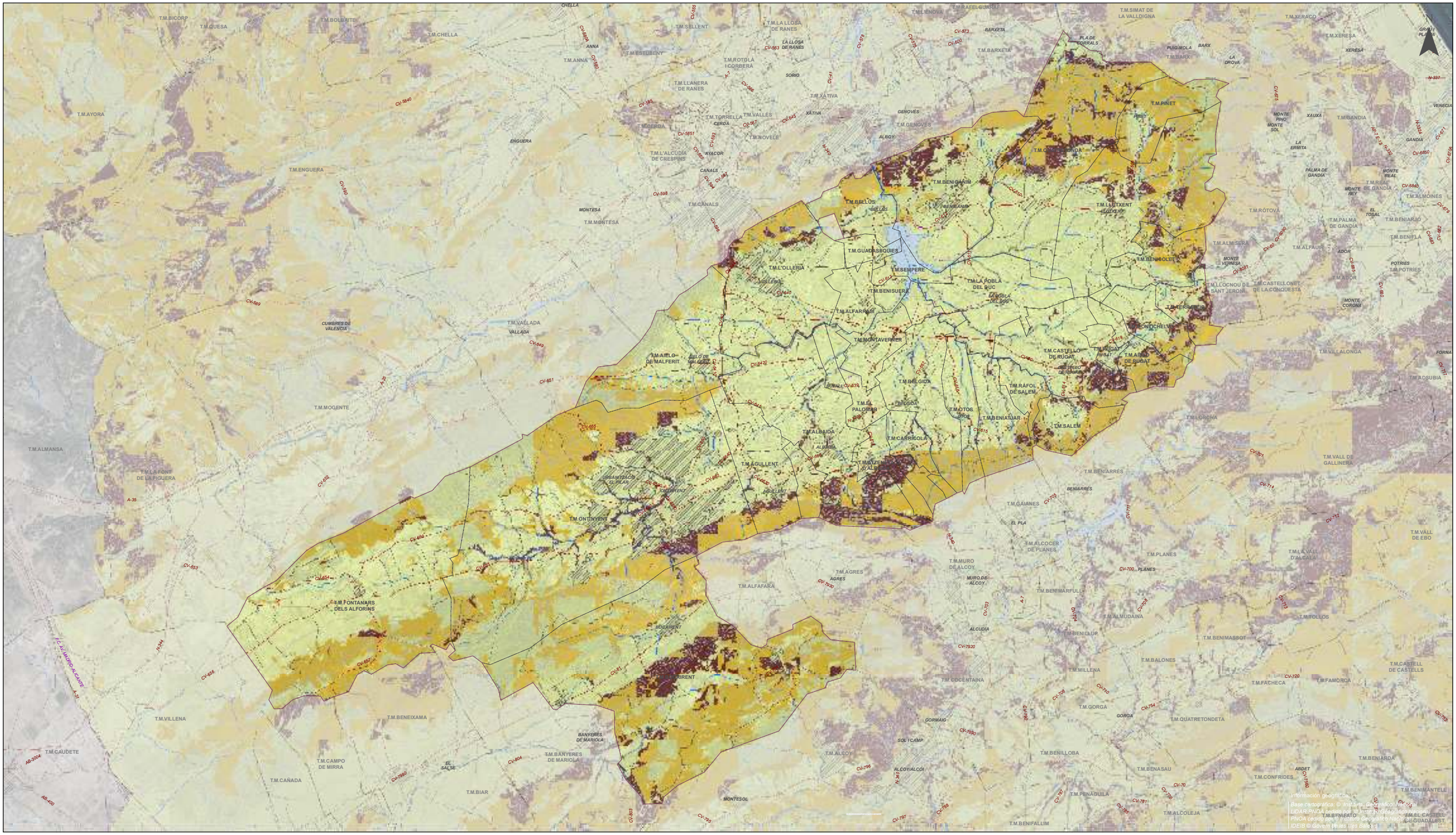
T.M.BICORP
T.M.QUESA
T.M.BOLBAITE
T.M.CHELLA
T.M.AYORA
T.M.ENGUERA
T.M.ANNA
T.M.ESTUBENY
T.M.SELLENT
T.M.LA LLOSA DE RANES
T.M.ROTGLÀ I CORBERÀ
T.M.LLANERA DE RANES
T.M.XÀTIVA
T.M.TORRELLA
T.M.VALLES
T.M.CERDÀ
T.M.NOVELE
T.M.L'ALCUDIA DE CRESPINS
T.M.CANALS
T.M.MONTESA
T.M.VALLADA
T.M.MOGENTE
T.M.ALMANSA
T.M.LA FONT DE LA FIGUERA
T.M.ONTINYENT
T.M.FONTANARS DELS ALFORINS
T.M.VILLENA
T.M.BENEIXAMA
T.M.CAUDETE
T.M.CAMPO DE MIRRA
T.M.CAÑADA
T.M.BIAR
T.M.BANYERES DE MARIOLA
T.M.ALFAFARA
T.M.AGRES
T.M.MURO DE ALCOY
T.M.ALCOCER DE PLANES
T.M.PLANES
T.M.BENIMARFULL
T.M.ALMUDAINA
T.M.BENILLUP
T.M.MILLENA
T.M.COCENTAINA
T.M.GORGA
T.M.QUATRETONDETA
T.M.BENILLOBA
T.M.BENASAU
T.M.PENAGUILA
T.M.ALCOLEJA
T.M.BENIFALLIM
T.M.TOLLOS
T.M.BENIMASSOT
T.M.BALONES
T.M.FACHECA
T.M.FAMORCA
T.M.CASTELL DE CASTELLS
T.M.BENIARDÀ
T.M.CONFRIDES
T.M.BENIMANTELL
T.M.ALCOLEJA
T.M.BENIARRÉS
T.M.GAIANES
T.M.ALCOCER DE PLANES
T.M.LA VALL D'ALCALÀ
T.M.VALL DE GALLINERA
T.M.VALL DE EBO
T.M.LORCHA
T.M.VILLALONGA
T.M.ADSUBIA
T.M.ALMISERÀ
T.M.ALFAUIR
T.M.RÒTOVA
T.M.PALMA DE GANDIA
T.M.BENIARJÓ
T.M.BENIFLÀ
T.M.ALMOINES
T.M.REAL DE GANDÍA
T.M.LLOCNOU DE SANT JERONI
T.M.CASTELLONET DE LA CONQUESTA
T.M.ADOR
T.M.POTRIES
T.M.SANDIA
T.M.XERACO
T.M.XERESA
T.M.BARX
T.M.PINET
T.M.BENIGÀNIM
T.M.BELLÚS
T.M.GUADASEQUIES
T.M.L'OLLERIA
T.M.SEMPERE
T.M.BENISUERA
T.M.ALFARRÀSÍ
T.M.MONTAVERNER
T.M.LA POBLA DEL DUC
T.M.BENIBOLEI
T.M.TERRATEIG
T.M.MONTCHELVA
T.M.CASTELLÓ DE RUGAT
T.M.RUGAT
T.M.ALBAIDA DE RUGAT
T.M.BELGIDA
T.M.RÁFOL DE SALEM
T.M.EL PALOMAR
T.M.MOTOS
T.M.BENIATJAR
T.M.SALEM
T.M.CARRÍCOLA
T.M.ALBAIDA
T.M.AGULLENT
T.M.MOIXENT
T.M.AIELO DE MALFERIT
T.M.AIELO DE RUGAT
T.M.GENOVÉS
T.M.RAFELGUARAF
T.M.LENOVA
T.M.SIMAT DE LA VALLDIGNA
T.M.BARXETA
T.M.GENOVES
T.M.ALBOY
T.M.ALCOY/ALCOI
T.M.ALCUDIA DE CRESPINS
T.M.BENIARRÉS
T.M.ALCÚDIA
T.M.MUIXERO
T.M.ALMUDAINA
T.M.BENIMARFULL
T.M.BENILLUP
T.M.MILLENA
T.M.COCENTAINA
T.M.GORGA
T.M.QUATRETONDETA
T.M.BENILLOBA
T.M.BENASAU
T.M.PENAGUILA
T.M.ALCOLEJA
T.M.BENIFALLIM
T.M.TOLLOS
T.M.BENIMASSOT
T.M.BALONES
T.M.FACHECA
T.M.FAMORCA
T.M.CASTELL DE CASTELLS
T.M.BENIARDÀ
T.M.CONFRIDES
T.M.BENIMANTELL
T.M.VALL DE GALLINERA
T.M.VALL DE EBO
T.M.LA VALL D'ALCALÀ
T.M.LORCHA
T.M.VILLALONGA
T.M.ADSUBIA
T.M.ALMISERÀ
T.M.ALFAUIR
T.M.RÒTOVA
T.M.PALMA DE GANDIA
T.M.BENIARJÓ
T.M.BENIFLÀ
T.M.ALMOINES
T.M.REAL DE GANDÍA
T.M.LLOCNOU DE SANT JERONI
T.M.CASTELLONET DE LA CONQUESTA
T.M.ADOR
T.M.POTRIES
T.M.SANDIA
T.M.XERACO
T.M.XERESA
T.M.BARX
T.M.PINET
T.M.BENIGÀNIM
T.M.BELLÚS
T.M.GUADASEQUIES
T.M.L'OLLERIA
T.M.SEMPERE
T.M.BENISUERA
T.M.ALFARRÀSÍ
T.M.MONTAVERNER
T.M.LA POBLA DEL DUC
T.M.BENIBOLEI
T.M.TERRATEIG
T.M.MONTCHELVA
T.M.CASTELLÓ DE RUGAT
T.M.RUGAT
T.M.ALBAIDA DE RUGAT
T.M.BELGIDA
T.M.RÁFOL DE SALEM
T.M.EL PALOMAR
T.M.MOTOS
T.M.BENIATJAR
T.M.SALEM
T.M.CARRÍCOLA
T.M.ALBAIDA
T.M.AGULLENT
T.M.MOIXENT
T.M.AIELO DE MALFERIT
T.M.AIELO DE RUGAT
T.M.GENOVÉS
T.M.RAFELGUARAF
T.M.LENOVA
T.M.SIMAT DE LA VALLDIGNA
T.M.BARXETA
T.M.GENOVES
T.M.ALBOY
T.M.ALCOY/ALCOI
T.M.ALCUDIA DE CRESPINS
T.M.BENIARRÉS
T.M.ALCÚDIA
T.M.MUIXERO
CHELLA
ANNA
LA LLOSA DE RANES
SORIO
XÀTIVA
CERDÀ
ENGUERA
YÁTOR
CANALS
MONTESA
VALLADA
CUMBRES DE VALENCIA
ONTINYENT
BOCAIRENT
ALBAIDA
AGULLENT
BANYERES DE MARIOLA
EL SALSE
MONTESOL
ALCOY/ALCOI
GORMAIG
SOL I CAMP
ALCÚDIA
MURO DE ALCOY
AGRES
ALFAFARA
BENIARRÉS
EL PLA
GAIANES
PLANES
BENIMARFULL
ALMUDAINA
BENILLUP
MILLENA
COCENTAINA
GORGA
QUATRETONDETA
BENILLOBA
BENASAU
PENAGUILA
ALCOLEJA
BENIFALLIM
TOLLOS
BENIMASSOT
BALONES
FACHECA
FAMORCA
CASTELL DE CASTELLS
BENIARDÀ
CONFRIDES
BENIMANTELL
VALL DE GALLINERA
VALL DE EBO
VALL D'ALCALÀ
LORCHA
VILLALONGA
ADSUBIA
ALMISERÀ
ALFAUIR
RÒTOVA
PALMA DE GANDIA
BENIARJÓ
BENIFLÀ
ALMOINES
REAL DE GANDÍA
LLOCNOU DE SANT JERONI
CASTELLONET DE LA CONQUESTA
ADOR
POTRIES
SANDIA
XERACO
XERESA
BARX
PINET
BENIGÀNIM
BELLÚS
GUADASEQUIES
L'OLLERIA
SEMPERE
BENISUERA
ALFARRÀSÍ
MONTAVERNER
LA POBLA DEL DUC
BENIBOLEI
TERRATEIG
MONTCHELVA
CASTELLÓ DE RUGAT
RUGAT
ALBAIDA DE RUGAT
BELGIDA
RÁFOL DE SALEM
EL PALOMAR
MOTOS
BENIATJAR
SALEM
CARRÍCOLA
ALBAIDA
AGULLENT
MOIXENT
AIELO DE MALFERIT
AIELO DE RUGAT
GENOVÉS
RAFELGUARAF
LENOVA
SIMAT DE LA VALLDIGNA
BARXETA
GENOVES
ALBOY
ALCOY/ALCOI
ALCÚDIA DE CRESPINS
BENIARRÉS
ALCÚDIA
MUIXERO
PLA DE CORRALS
PUIG-MOLA
LA DROVA
MONTE PINO
MONTE SOL
LA ERMITA
PALMA DE GANDIA
MONTE REAL
MONTE DEY
EL TOSAL
MONTE VERNISA
MONTE CORONA
FORNA
XERESA
GRAU I PLATJA
N-337
V-21
CV-671
CV-6710
CV-6850
CV-6840
CV-679
CV-6790
CV-6800
CV-680
CV-685
CV-690
CV-691
CV-692
CV-693
CV-695
CV-696
CV-697
CV-698
CV-699
CV-5851
CV-5840
CV-5841
CV-5842
CV-5843
CV-5844
CV-5845
CV-5846
CV-5847
CV-5848
CV-5849
CV-5850
CV-5852
CV-5853
CV-5854
CV-5855
CV-5856
CV-5857
CV-5858
CV-5859
CV-5860
CV-5861
CV-5862
CV-5863
CV-5864
CV-5865
CV-5866
CV-5867
CV-5868
CV-5869
CV-5870
CV-5871
CV-5872
CV-5873
CV-5874
CV-5875
CV-5876
CV-5877
CV-5878
CV-5879
CV-5880
CV-5881
CV-5882
CV-5883
CV-5884
CV-5885
CV-5886
CV-5887
CV-5888
CV-5889
CV-5890
CV-5891

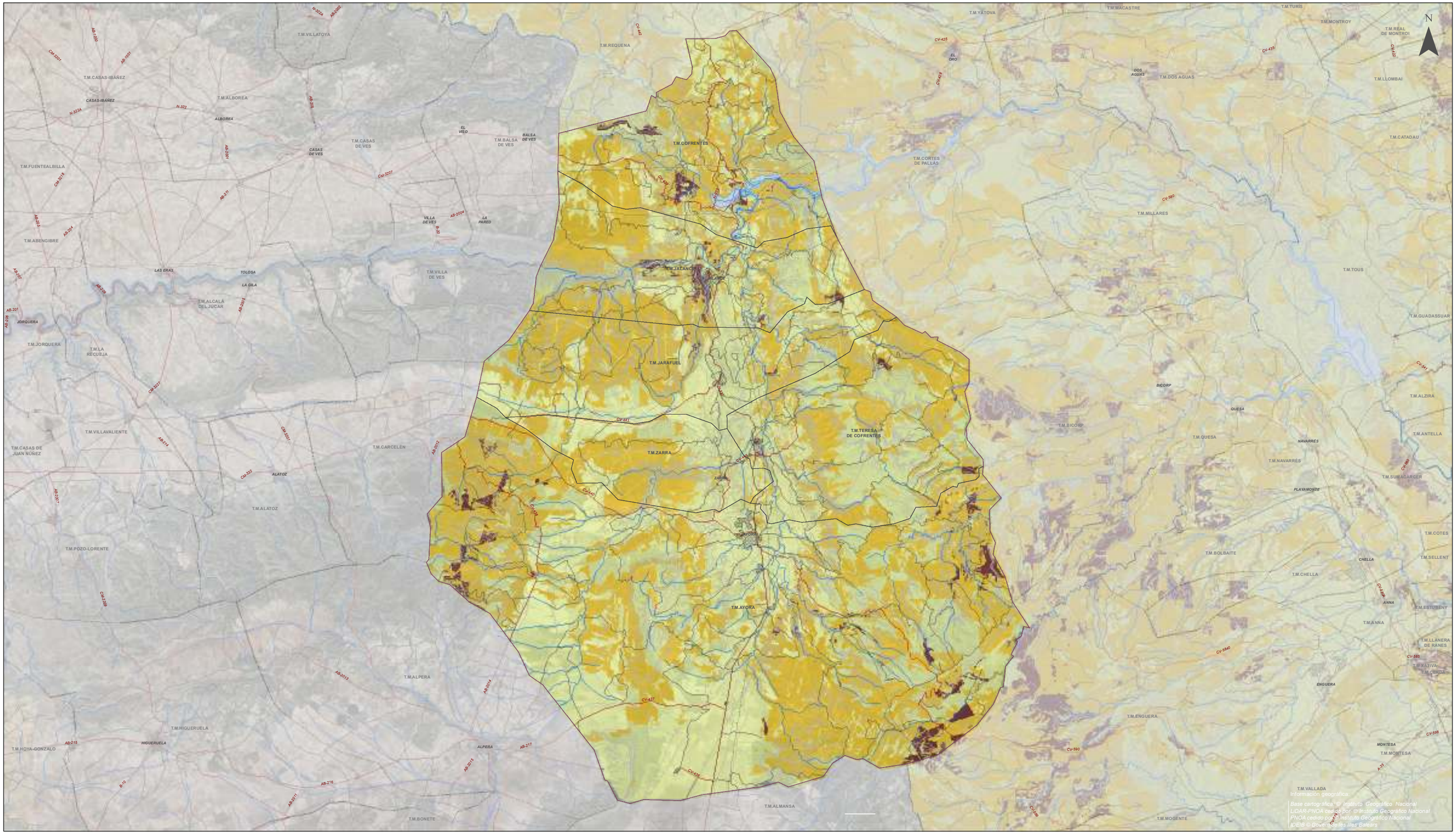
N
T.M.VILLATOYA
T.M.REQUENA
T.M.YÁTOVA
T.M.MACASTRE
T.M.TURÍS
T.M.MONTROY
T.M.REAL DE MONTROI
T.M.CASAS-IBÁÑEZ
T.M.ALBOREA
T.M.DOS AGUAS
T.M.LLOMBAI
T.M.CATADAU
T.M.FUENTEALBILLA
T.M.CASAS DE VES
T.M.BALSA DE VES
T.M.COFRENTES
T.M.CORTES DE PALLÁS
T.M.ABENGIBRE
T.M.VILLA DE VES
T.M.MILLARES
T.M.TOUS
T.M.JALANCIA
T.M.GUADASSUAR
T.M.ALCALÁ DEL JUCAR
T.M.JORQUERA
T.M.LA RECUEJA
T.M.JARAFUEL
T.M.ALZIRA
T.M.VILLAVALIENTE
T.M.CASAS DE JUAN NÚÑEZ
T.M.CARCELÉN
T.M.TERESA DE COFRENTES
T.M.BICORP
T.M.QUESA
T.M.ANTELLA
T.M.ZARRA
T.M.NAVARRÉS
T.M.SUMACÁRCER
T.M.ALATOZ
T.M.POZO-LORENTE
T.M.BOLBAITE
T.M.COTES
T.M.CHELLA
T.M.SELLENT
T.M.AYORA
T.M.ANNA
T.M.ESTUBENY
T.M.LLANERA DE RANES
T.M.ALPERA
T.M.ENGUERA
T.M.HIGUERUELA
T.M.HOYA-GONZALO
T.M.MONTESA
T.M.ALMANSA
T.M.BONETE
T.M.MOGENTE
T.M.VALLADA
CASAS-IBÁÑEZ
ALBOREA
CASAS DE VES
EL VISO
BALSA DE VES
VILLA DE VES
LA PARED
LAS ERAS
TOLOSA
LA GILA
JORQUERA
EL ORO
DOS AGUAS
BICORP
QUESA
NAVARRÉS
PLAYAMONTE
ALATOZ
ANNA
CHELLA
ENGUERA
HIGUERUELA
ALPERA
MONTESA
CV-443
CV-425
CV-435
CV-422
CV-430
CV-580
CV-441
CV-431
CV-432
CV-433
CV-437
CV-436
CV-590
CV-595
CV-585
CV-5440
CV-5436
CV-5430
CV-5435
CV-5434
CV-5433
CV-5432
CV-5431
CV-5437
CV-5438
CV-5439
CV-5441
CV-5442
CV-5443
CV-5444
CV-5445
CV-5446
CV-5447
CV-5448
CV-5449
CV-5450
CV-5451
CV-5452
CV-5453
CV-5454
CV-5455
CV-5456
CV-5457
CV-5458
CV-5459
CV-5460
CV-5461
CV-5462
CV-5463
CV-5464
CV-5465
CV-5466
CV-5467
CV-5468
CV-5469
CV-5470
CV-5471
CV-5472
CV-5473
CV-5474
CV-5475
CV-5476
CV-5477
CV-5478
CV-5479
CV-5480



Base cartográfica: Instituto Geográfico Nacional
LiDAR-PNOA cedido por el Instituto Geográfico Nacional
PNOA cedido por el Instituto Geográfico Nacional
IDEIB © Govern Illes Balears
Información geográfica

LEYENDA

ÁMBITO

PELIGROSIDAD DE INCENDIO

- NULA
- LEVE
- MODERADA
- GRAVE

Asistencia técnica del COR para la redacción de un Plan Director para el área de gestión, la asistencia técnica global del COR y el control de pesajes en las plantas de transferencia

DOCUMENTACIÓN TEMÁTICA

Plano:
PELIGRO DE INCENDIO

Comarca:
CANAL DE NAVARRÉS

Escala:
1:150.000

Sist. coordenadas:
ETRS 1989 UTM Zone 30N

Nº Plano:
TE-18 (hoja 1 de 5)

Autora del proyecto:

Mavi Vivas Bellver
Lda en CC Biológicas y CC Ambientales

IDOM

COR Consorci per la gestió de residus

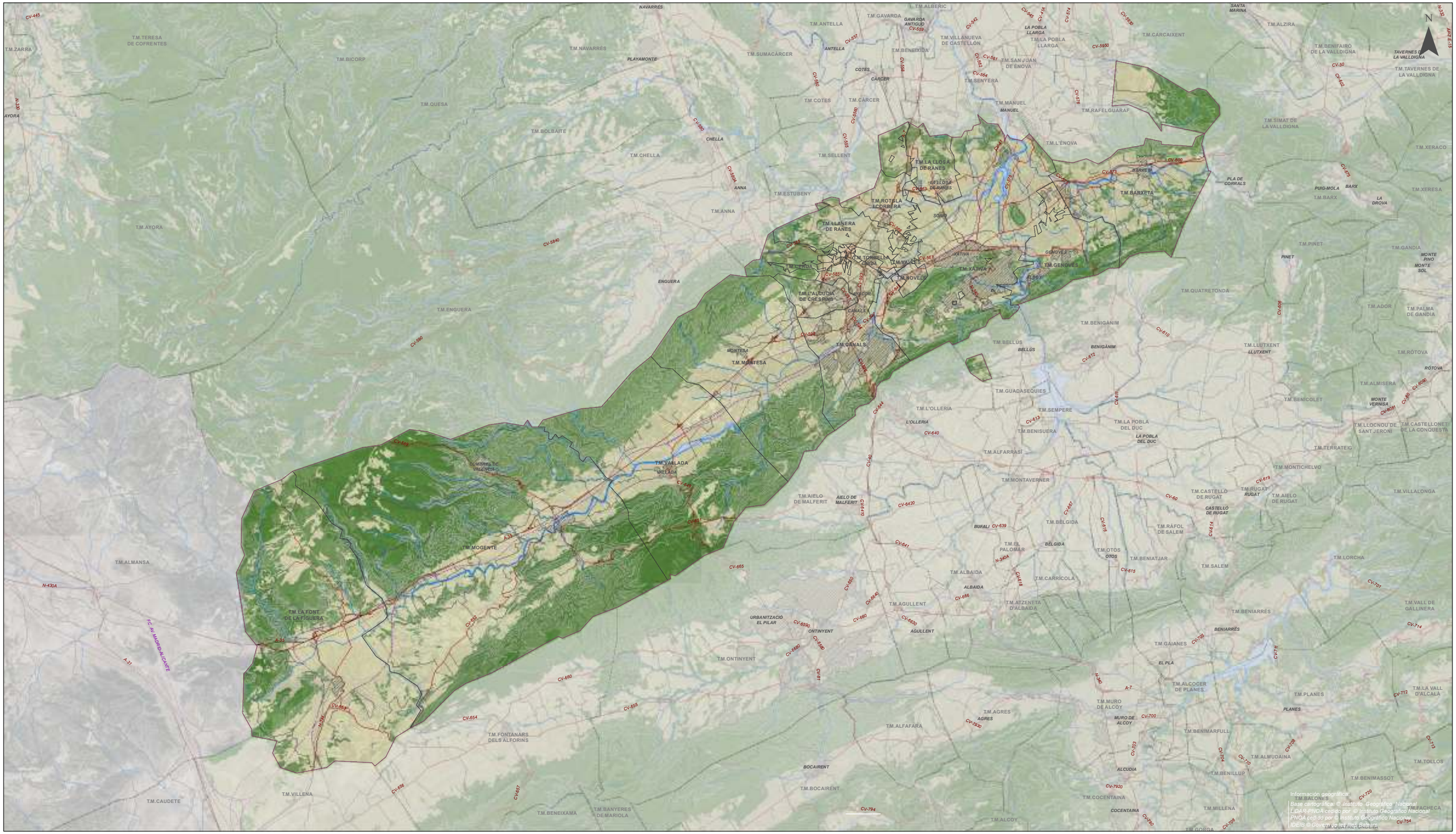
N
T.M.TERESA DE COFRENTES
T.M.ZARRA
T.M.BICORP
T.M.NAVARRÉS
T.M.QUESA
T.M.BOLBAITE
T.M.CHELLA
T.M.AYORA
T.M.ENGUERA
T.M.ALMANSA
T.M.CAUDETE
T.M.VILLENA
T.M.BENEIXAMA
T.M.BANYERES DE MARIOLA
T.M.FONTANARS DELS ALFORINS
T.M.ONTINYENT
T.M.ALBAIDA
T.M.AGULLENT
T.M.CARRICOLA
T.M.ATZENETA D'ALBAIDA
T.M.ALFAFARA
T.M.AGRES
T.M.ALCOY
T.M.COCENTAINA
T.M.MILLENA
T.M.GORGA
T.M.BOCAIRENT
T.M.ALCOCER DE PLANES
T.M.MURO DE ALCOY
T.M.BENIARRÉS
T.M.GAIANES
T.M.BENIATJAR
T.M.SALEM
T.M.LORCHA
T.M.VALL DE GALLINERA
T.M.CASTELLÓ DE RUGAT
T.M.RUGAT
T.M.AIELO DE RUGAT
T.M.RÁFOL DE SALEM
T.M.BÉLGIDA
T.M.EL PALOMAR
T.M.OTOS
T.M.ALBAIDA
T.M.AIELO DE MALFERIT
T.M.MONTAVERNER
T.M.BENISUERA
T.M.L'OLLERIA
T.M.GUADASEQUIES
T.M.ALFARRASÍ
T.M.LA POBLA DEL DUC
T.M.SEMPERE
T.M.BENIGÀNIM
T.M.BELLÚS
T.M.QUATRETONDA
T.M.LLUTXENT
T.M.ROTOVA
T.M.ALMISERA
T.M.BENICOLET
T.M.LLOCNOU DE SANT JERONI
T.M.CASTELLONET DE LA CONQUESTA
T.M.TERRATEIG
T.M.MONTICHELVO
T.M.VILLALONGA
T.M.ADOR
T.M.PALMA DE GANDIA
T.M.GANDIA
T.M.PINET
T.M.XERESA
T.M.XERACO
T.M.BARX
T.M.SIMAT DE LA VALLDIGNA
T.M.TAVERNES DE LA VALLDIGNA
T.M.BENIFAIRÓ DE LA VALLDIGNA
T.M.ALZIRA
T.M.CARCAIXENT
T.M.SAN JUAN DE ENOVA
T.M.LA POBLA LLARGA
T.M.L'ENOVA
T.M.RAFELGUARAF
T.M.MANUEL
T.M.SENYERA
T.M.BENEIXIDA
T.M.VILLANUEVA DE CASTELLÓN
T.M.GAVARDA
T.M.ANTELLA
T.M.ALBERIC
T.M.SUMACÁRCER
T.M.CÁRCER
T.M.COTES
T.M.SELLENT
T.M.ESTUBENY
T.M.ANNA
T.M.ROTGLA I CORBERÀ
T.M.LLANERA DE RANES
T.M.LA LLOSA DE RANES
T.M.TORRELLA
T.M.VALLÉS
T.M.XÀTIVA
T.M.NOVELE
T.M.GENOVÉS
T.M.BARXETA
T.M.L'ALCÚDIA DE CRESPINS
T.M.CANALS
T.M.MONTESA
T.M.LA FONT DE LA FIGUERA
T.M.MOGENTE
T.M.VALLADA
T.M.ALMUDAINA
T.M.BENILLUP
T.M.BENIMASSOT
T.M.TOLLOS
T.M.LA VALL D'ALCALÀ
T.M.PLANES
T.M.BENIMARFULL
T.M.ALCÚDIA
T.M.BALONES
SANTA MARINA
LA POBLA LLARGA
TAVERNES DE LA VALLDIGNA
PLA DE CORRALS
PUIG-MOLA
BARX
LA DROVA
PINET
MONTE PINO
MONTE SOL
BENIGÀNIM
LLUTXENT
RÓTOVA
MONTE VERNISA
CASTELLÓ DE RUGAT
RUGAT
BÉLGIDA
OTOS
BENIARRÉS
EL PLA
PLANES
ALCÚDIA
COCENTAINA
AGRES
MURO DE ALCOY
ALBAIDA
AGULLENT
ONTINYENT
BOCAIRENT
BUFALI
BENIATJAR
L'OLLERIA
BELLÚS
GUADASEQUIES
MONTAVERNER
BENISUERA
ALFARRASÍ
LA POBLA DEL DUC
SEMPERE
MONTICHELVO
TERRATEIG
ALMISERA
ROTOVA
QUATRETONDA
BENIGÀNIM
PALMA DE GANDIA
ADOR
GANDIA
PINET
XERESA
XERACO
SIMAT DE LA VALLDIGNA
TAVERNES DE LA VALLDIGNA
BENIFAIRÓ DE LA VALLDIGNA
ALZIRA
CARCAIXENT
SAN JUAN DE ENOVA
LA POBLA LLARGA
L'ENOVA
RAFELGUARAF
MANUEL
SENYERA
BENEIXIDA
VILLANUEVA DE CASTELLÓN
GAVARDA
ANTELLA
ALBERIC
SUMACÁRCER
CÁRCER
COTES
SELLENT
ESTUBENY
ANNA
ROTGLA I CORBERÀ
LLANERA DE RANES
LA LLOSA DE RANES
TORRELLA
VALLÉS
XÀTIVA
NOVELE
GENOVÉS
BARXETA
L'ALCÚDIA DE CRESPINS
CANALS
MONTESA
LA FONT DE LA FIGUERA
MOGENTE
VALLADA
ALMUDAINA
BENILLUP
BENIMASSOT
TOLLOS
LA VALL D'ALCALÀ
PLANES
BENIMARFULL

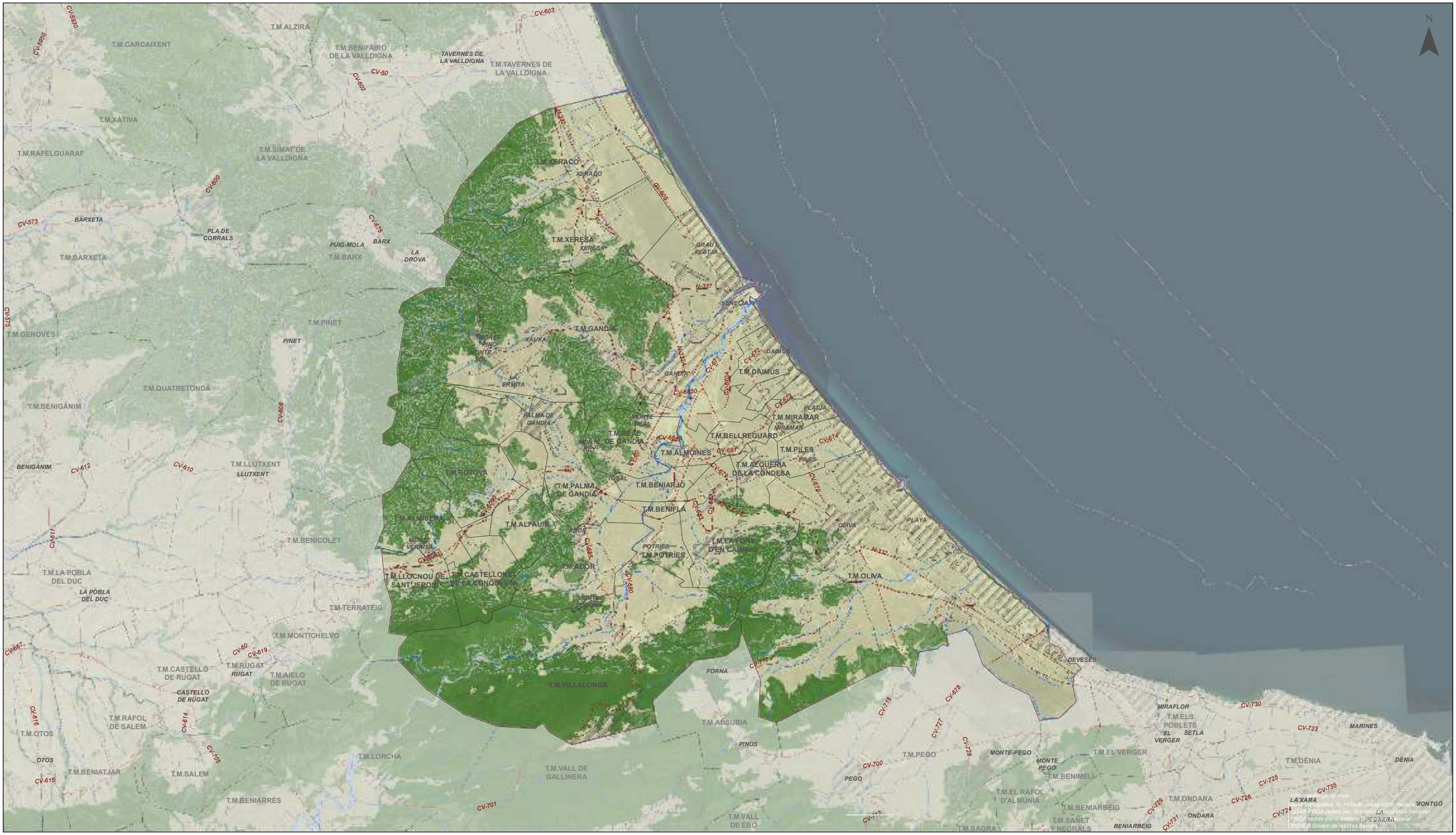
T.M.ALZIRA
T.M.CARCAIXENT
T.M.BENIFAIRÓ DE LA VALLDIGNA
TAVERNES DE LA VALLDIGNA
T.M.TAVERNES DE LA VALLDIGNA
T.M.XÀTIVA
T.M.RAFELGUARAF
T.M.SIMAT DE LA VALLDIGNA
T.M.XERACO
XERACO
T.M.XERESA
XERESA
GRAU I PLATJA
VENECIA
T.M.BARXETA
BARXETA
PLA DE CORRALS
PUIG-MOLA
T.M.BARX
BARX
LA DROVA
T.M.PINET
PINET
T.M.GENOVÉS
T.M.GANDIA
XAUXA
MONTE PINO
MONTE SOL
LA ERMITA
GANDIA
T.M.DAIMÚS
DAIMÚS
T.M.QUATRETONDA
T.M.BENIGÁNIM
PALMA DE GANDIA
MONTE REAL
T.M.REAL DE GANDIA
MONTE REY
T.M.MIRAMAR
MIRAMAR
PLATJA
T.M.BELLREGUARD
T.M.ALMOINES
T.M.PILES
PILES
T.M.ALQUERIA DE LA CONDESA
BENIGÁNIM
T.M.LLUTXENT
LLUTXENT
T.M.ROTOVA
EL TOSAL
T.M.BENIARJÓ
T.M.PALMA DE GANDIA
T.M.ALMISERA
T.M.ALFAUIR
T.M.BENIFLA
ADOR
MONTE VERNISA
T.M.BENICOLET
POTRIES
T.M.POTRIES
T.M.LA FONT D'EN CARROS
T.M.ADOR
T.M.LA POBLA DEL DUC
LA POBLA DEL DUC
T.M.LLOCNOU DE SANT JERONI
T.M.CASTELLONET DE LA CONQUESTA
MONTE CORONA
T.M.OLIVA
OLIVA
PLAYA
T.M.TERRATEIG
T.M.MONTICHELVO
T.M.CASTELLÓ DE RUGAT
T.M.RUGAT
RUGAT
T.M.AIELO DE RUGAT
CASTELLÓ DE RUGAT
FORNA
T.M.VILLALONGA
DEVESES
T.M.RÁFOL DE SALEM
T.M.OTOS
T.M.ADSUBIA
PINOS
MIRAFLOR
T.M.ELS POBLETS
EL VERGER
SETLA
MARINES
OTOS
T.M.BENIATJAR
T.M.SALEM
T.M.LORCHA
T.M.VALL DE GALLINERA
T.M.PEGO
MONTE-PEGO
MONTE PEGO
T.M.EL VERGER
T.M.DÉNIA
DÉNIA
PEGO
T.M.BENIMELI
T.M.BENIARRÉS
T.M.EL RÁFOL D'ALMÚNIA
T.M.ONDARA
LA XARA
MONTGÓ
T.M.BENIARBEIG
T.M.SANET Y NEGRALS
ONDARA
BENIARBEIG
T.M.SAGRA
T.M.VALL DE EBO
CV-603
CV-5930
CV-5950
CV-50
CV-602
N-332
CV-600
CV-573
CV-575
CV-606
CV-612
CV-610
CV-611
CV-616
CV-614
CV-615
CV-709
CV-667
CV-60
CV-619
CV-701
CV-605
CV-6850
CV-6840
CV-680
CV-6080
CV-6081
CV-6082
CV-6083
CV-6084
CV-6085
CV-6086
CV-6087
CV-6088
CV-6089
CV-6090
CV-6091
CV-6092
CV-6093
CV-6094
CV-6095
CV-6096
CV-6097
CV-6098
CV-6099
CV-60100
CV-60101
CV-60102
CV-60103
CV-60104
CV-60105
CV-60106
CV-60107
CV-60108
CV-60109
CV-60110
CV-60111
CV-60112
CV-60113
CV-60114
CV-60115
CV-60116
CV-60117
CV-60118
CV-60119
CV-60120
CV-60121
CV-60122
CV-60123
CV-60124
CV-60125
CV-60126
CV-60127
CV-60128
CV-60129
CV-60130
CV-60131
CV-60132
CV-60133
CV-60134
CV-60135
CV-60136
CV-60137
CV-60138
CV-60139

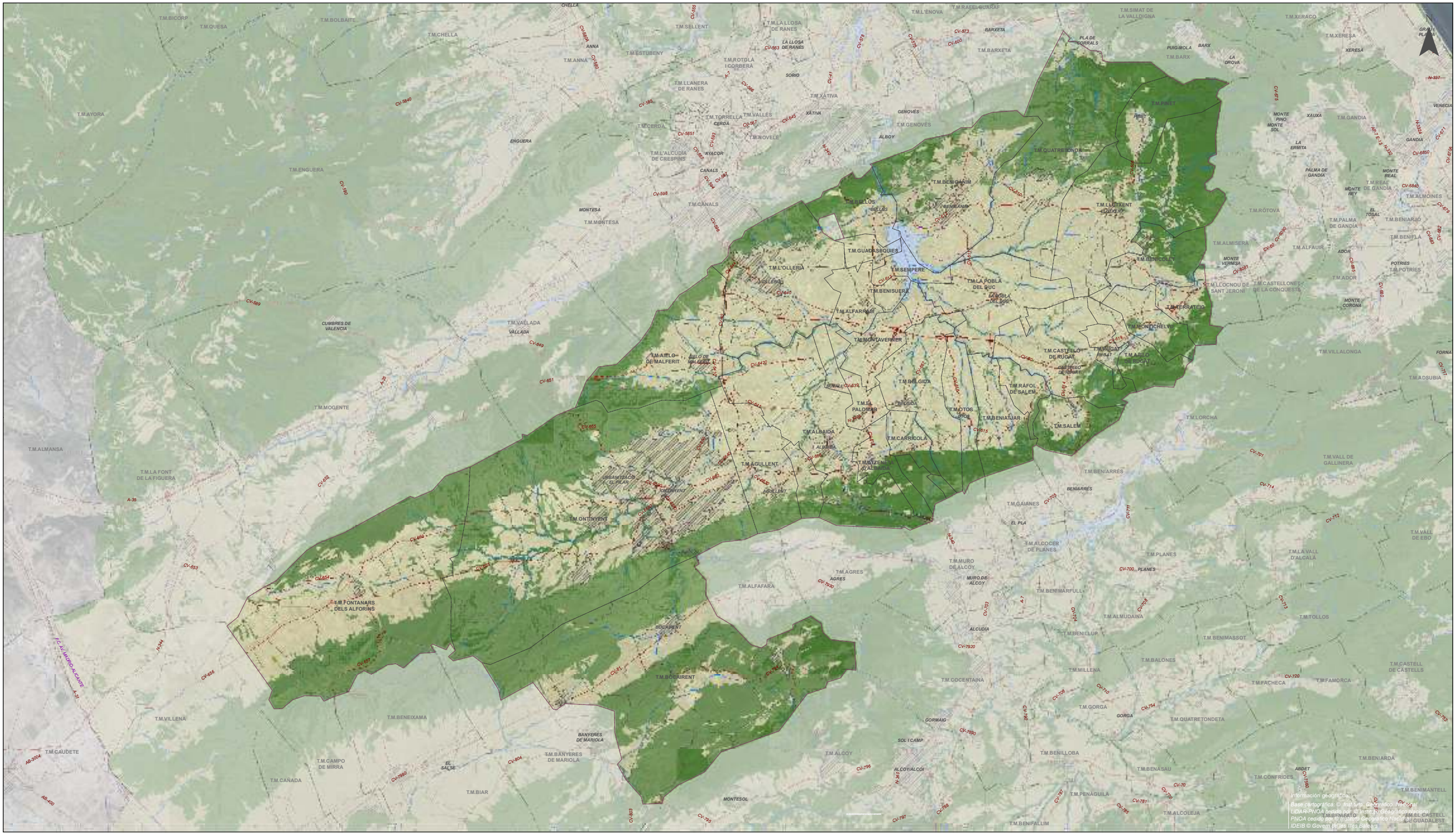
T.M.BICORP
T.M.QUESA
T.M.BOLBAITE
T.M.CHELLA
T.M.ANNA
T.M.ESTUBENY
T.M.SELLENT
T.M.LA LLOSA DE RANES
T.M.ROTGLA I CORBERÀ
T.M.LLANERA DE RANES
T.M.XÀTIVA
T.M.TORRELLA
T.M.VALLES
T.M.CERDÀ
T.M.NOVELE
T.M.L'ALCUDIA DE CRESPINS
T.M.ENGUERA
T.M.CANALS
T.M.MONTESA
T.M.AYORA
T.M.L'ENOVA
T.M.RAFELGUARAF
T.M.BARXETA
T.M.SIMAT DE LA VALLDIGNA
T.M.XERACO
T.M.XERESA
T.M.PINET
T.M.GANDIA
T.M.QUATRETONDA
T.M.BENIGÀNIM
T.M.LLUTXENT
T.M.BENICOLET
T.M.GUADASEQUIES
T.M.L'OLLERIA
T.M.SEMPERE
T.M.BENISUERA
T.M.ALFARRÓS
T.M.LA POBLA DEL DUC
T.M.MONTAVERNER
T.M.CASTELLÓ DE RUGAT
T.M.MUGAT
T.M.ARIELO DE RUGAT
T.M.TERRATEIG
T.M.MONTICHELVI
T.M.LLOCNOU DE SANT JERONI
T.M.CASTELLONET DE LA CONQUESTA
T.M.ALMISERA
T.M.ALFAUIR
T.M.RÓTOVA
T.M.PALMA DE GANDIA
T.M.BENIARJÓ
T.M.BENIFLÀ
T.M.ADOR
T.M.POTRIES
T.M.ALMOINES
T.M.REAL DE GANDÍA
T.M.VILLALONGA
T.M.ADSUBIA
T.M.RÁFOL DE SALEM
T.M.BELGIDA
T.M.EL PALOMAR
T.M.MOTOS
T.M.BENIATJAR
T.M.SALEM
T.M.CARRICOLA
T.M.ALBAIDA
T.M.AGULLENT
T.M.MUTXAMEL
T.M.ONTINYENT
T.M.BENIARRÉS
T.M.GAIANES
T.M.LORCHA
T.M.VALL DE GALLINERA
T.M.ALCOCER DE PLANES
T.M.PLANES
T.M.LA VALL D'ALCALÀ
T.M.MURO DE ALCOY
T.M.ALFAFARA
T.M.AGRES
T.M.BENIMARFULL
T.M.ALMUDAINA
T.M.BENILLUP
T.M.TOLLOS
T.M.BENIMASSOT
T.M.BALONES
T.M.MILLENA
T.M.COCENTAINA
T.M.GORGA
T.M.FACHECA
T.M.FAMORCA
T.M.CASTELL DE CASTELLS
T.M.QUATRETONDETA
T.M.BENILLOBA
T.M.ALCOY
T.M.BENASAU
T.M.CONFRIDES
T.M.BENIARDÀ
T.M.BENIMANTELL
T.M.ALCOLEJA
T.M.BENIFALLIM
T.M.EL CASTELL DE GUADALEST
T.M.FONTANARS DELS ALFORINS
T.M.BOCAIRENT
T.M.VILLENA
T.M.BENEIXAMA
T.M.CAUDETE
T.M.CAMPO DE MIRRA
T.M.CAÑADA
T.M.BIAR
T.M.BANYERES DE MARIOLA
T.M.MOGENTE
T.M.ALMANSA
T.M.LA FONT DE LA FIGUERA
T.M.VALLADA
T.M.AIELO DE MALFERIT
T.M.AIELO DE ROMEU
CHELVA
ANNA
SORIO
ENGUERA
MONTESA
CANALS
VALLADA
CUMBRES DE VALENCIA
XÀTIVA
GENOVÉS
ALBOY
BARXETA
PLA DE CORRALS
PUIG-MOLA
BARX
LA OROVA
XERESA
PINET
XAUXA
MONTE PINO
MONTE SOL
LA ERMITA
GANDIA
PALMA DE GANDÍA
MONTE REAL
MONTE OET
EL TOSAL
ADOR
MONTE VERMISA
POTRIES
MONTE CORONA
FORNA
BENIARRÉS
EL PLA
ALCUDIA
GORMAIG
SOL I CAMP
ALCOY/ALCOI
MONTESOL
BANYERES DE MARIOLA
EL SALSE
ABDET
CV-590
CV-5840
CV-5851
CV-593
CV-595
CV-597
CV-598
CV-645
CV-5852
CV-5853
CV-5854
CV-5855
CV-5856
CV-5857
CV-5858
CV-5859
CV-5860
CV-5861
CV-5862
CV-5863
CV-5864
CV-5865
CV-5866
CV-5867
CV-5868
CV-5869
CV-5870
CV-5871
CV-5872
CV-5873
CV-5874
CV-5875
CV-5876
CV-5877
CV-5878
CV-5879
CV-5880
CV-5881
CV-5882
CV-5883
CV-5884
CV-5885
CV-5886
CV-5887
CV-5888
CV-5889
CV-5890
CV-5891

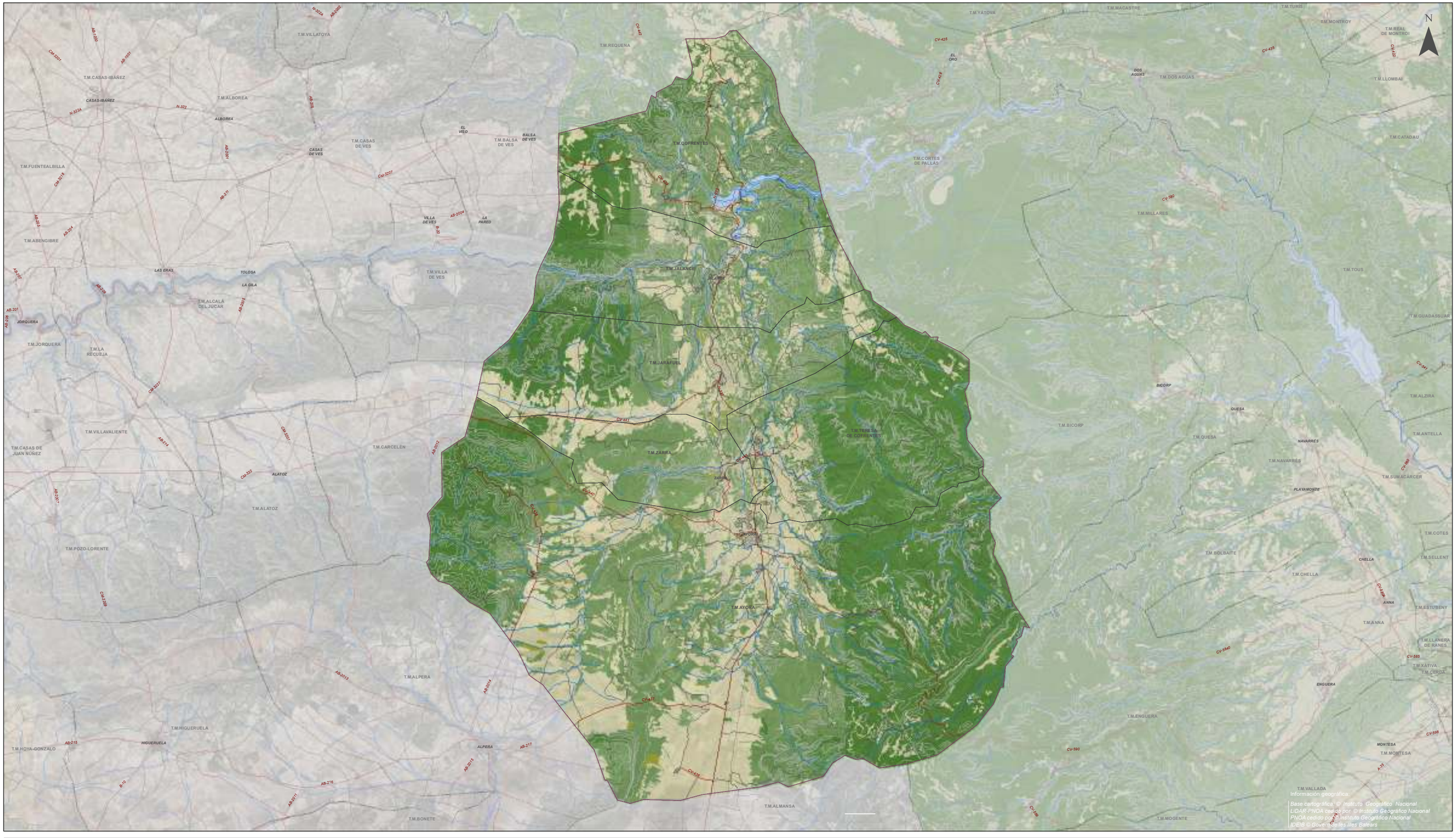

LEYENDA

ÁMBITO

PELIGROSIDAD DE INCENDIO

- NULA
- LEVE
- MODERADA
- GRAVE

Asistencia técnica del COR para la redacción de un Plan Director para el área de gestión, la asistencia técnica global del COR y el control de pesajes en las plantas de transferencia

DOCUMENTACIÓN TEMÁTICA

Plano:
PELIGRO DE INCENDIO

Comarca:
VALLE DE AYORA-COFRENTES

Escala:
1:200.000

Sist. coordenadas:
ETRS 1989 UTM Zone 30N

Nº Plano:
TE-18 (hoja 5 de 5)

Autora del proyecto:
Mavi Vivas Bellver
Lda en CC Biológicas y CC Ambientales

IDOM

COR Consorci per a la gestió de residus



LEYENDA

Asistencia técnica del COR para la redacción de un Plan Director para el área de gestión, la asistencia técnica global del COR y el control de pesajes en las plantas de transferencia

ÁMBITO

RIESGO DE DESPRENDIMIENTOS Y DESLIZAMIENTOS

- RIESGO DE DESLIZAMIENTO BAJO
- RIESGO DE DESLIZAMIENTO MEDIO
- RIESGO DE DESLIZAMIENTO ALTO
- DESPRENDIMIENTO

RIESGO DE DESPRENDIMIENTOS PUNTUALES

- ZONA DE DAÑOS QUE AFECTAN A BIENES Y PERSONAS
- ZONA DE DAÑOS EN INFRAEST. Y PELIGRO REMOTO PARA PERSONAS
- ZONA DE DAÑOS EN INFRAESTRUCTURAS Y SERVICIOS*

DOCUMENTACIÓN TEMÁTICA

Plano:
RIESGO DE DESLIZAMIENTOS Y DESPRENDIMIENTOS

Comarca:
CANAL DE NAVARRÉS

Escala:
1:150.000

Sist. coordenadas:
ETRS 1989 UTM Zone 30N

Nº Plano:
TE-19 (hoja 1 de 5)

Autora del proyecto:
Mavi Vivas Bellver
Lda en CC Biológicas y CC Ambientales

IDOM

COR Consorci per a la gestió de residus

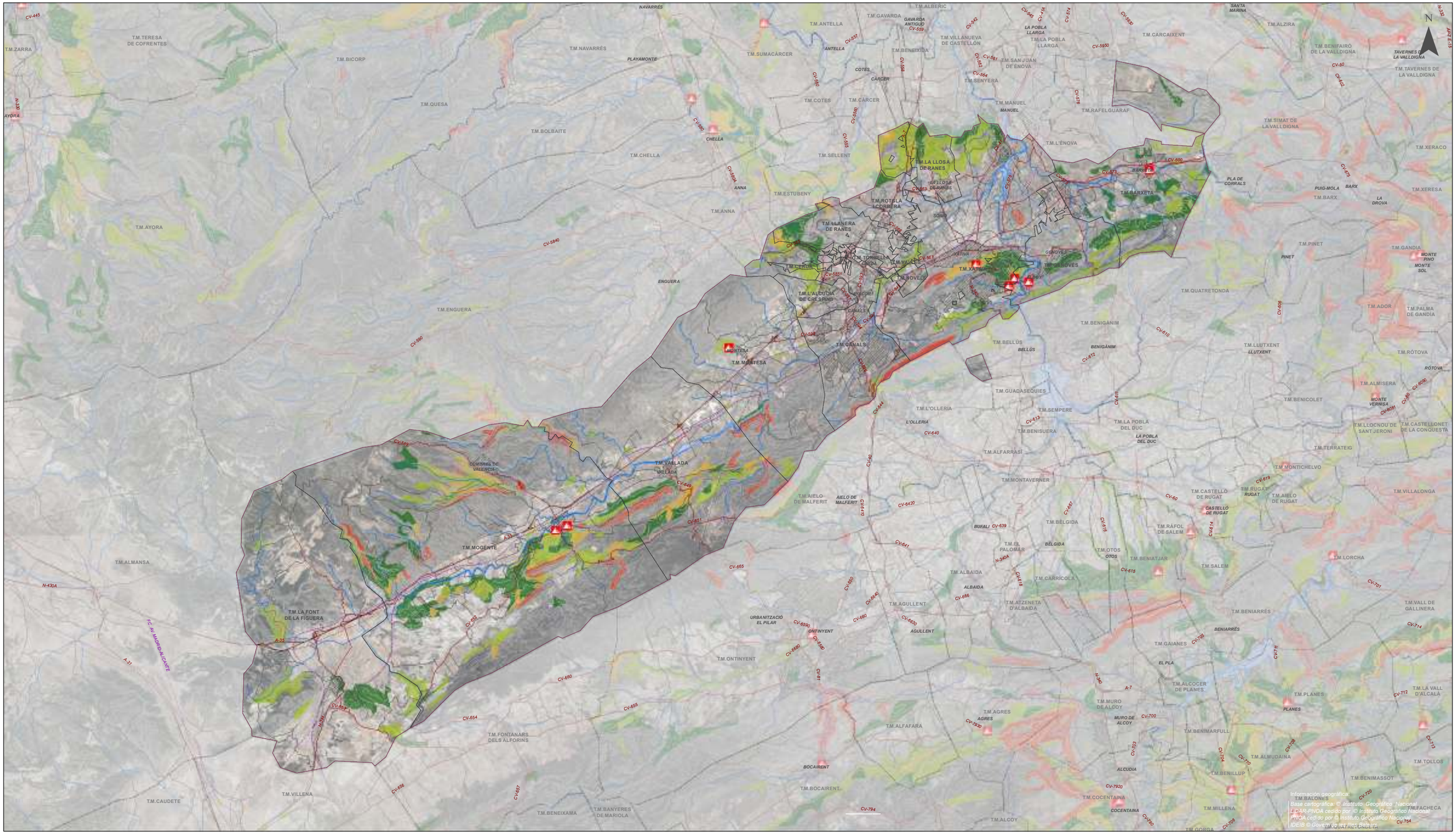

LEYENDA

Asistencia técnica del COR para la redacción de un Plan Director para el área de gestión, la asistencia técnica global del COR y el control de pesajes en las plantas de transferencia

ÁMBITO

RIESGO DE DESPRENDIMIENTOS Y DESLIZAMIENTOS

- RIESGO DE DESLIZAMIENTO BAJO
- RIESGO DE DESLIZAMIENTO MEDIO
- RIESGO DE DESLIZAMIENTO ALTO
- DESPRENDIMIENTO

RIESGO DE DESPRENDIMIENTOS PUNTUALES

- ZONA DE DAÑOS QUE AFECTAN A BIENES Y PERSONAS
- ZONA DE DAÑOS EN INFRAEST. Y PELIGRO REMOTO PARA PERSONAS
- ZONA DE DAÑOS EN INFRAESTRUCTURAS Y SERVICIOS*

DOCUMENTACIÓN TEMÁTICA

Plano:
RIESGO DE DESLIZAMIENTOS Y DESPRENDIMIENTOS

Comarca:
LA COSTERA

Escala:
1:175.000

Sist. coordenadas:
ETRS 1989 UTM Zone 30N

Nº Plano:
TE-19 (hoja 2 de 5)

Autora del proyecto:

Mavi Vivas Bellver
Lda en CC Biológicas y CC Ambientales

IDOM

COR Consorci per a la gestió de residus

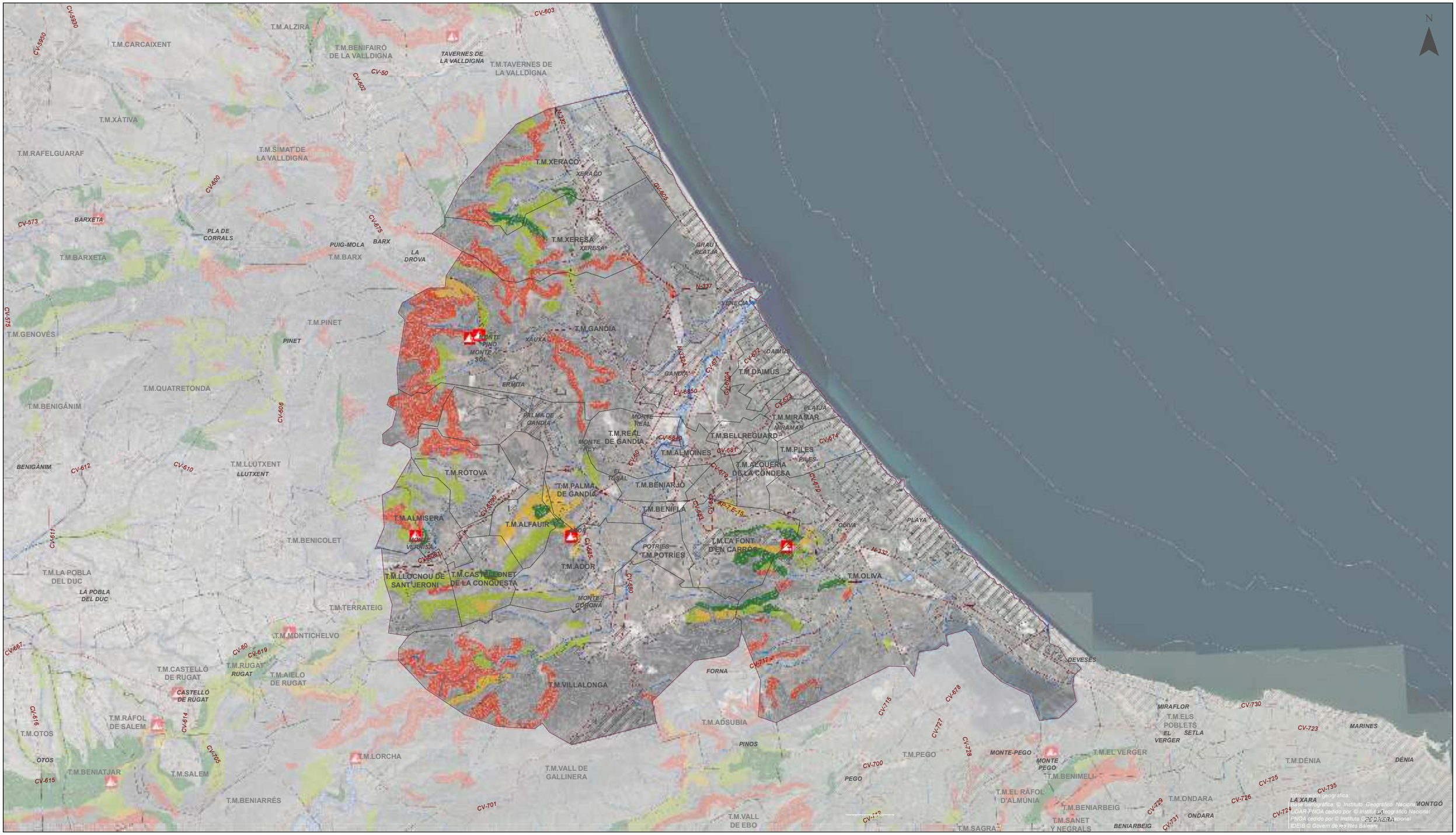

LEYENDA

ÁMBITO

RIESGO DE DESPRENDIMIENTOS Y DESLIZAMIENTOS

- RIESGO DE DESLIZAMIENTO BAJO
- RIESGO DE DESLIZAMIENTO MEDIO
- RIESGO DE DESLIZAMIENTO ALTO
- DESPRENDIMIENTO

RIESGO DE DESPRENDIMIENTOS PUNTUALES

- ZONA DE DAÑOS QUE AFECTAN A BIENES Y PERSONAS
- ZONA DE DAÑOS EN INFRAEST. Y PELIGRO REMOTO PARA PERSONAS
- ZONA DE DAÑOS EN INFRAESTRUCTURAS Y SERVICIOS*

Asistencia técnica del COR para la redacción de un Plan Director para el área de gestión, la asistencia técnica global del COR y el control de pesajes en las plantas de transferencia

DOCUMENTACIÓN TEMÁTICA

Plano:
RIESGO DE DESLIZAMIENTOS Y DESPRENDIMIENTOS

Comarca:
LA SAFOR

Escala:
1:125.000

Sist. coordenadas:
ETRS 1989 UTM Zone 30N

Nº Plano:
TE-19 (hoja 3 de 5)

Autora del proyecto:
Mavi Vivas Bellver
Lda en CC Biológicas y CC Ambientales

IDOM

COR Consorci per a la gestió de residus


T.M.BICORP
T.M.QUESA
T.M.BOLBAITE
T.M.CHELLA
T.M.AYORA
T.M.ENGUERA
T.M.ANNA
T.M.ESTUBENY
T.M.SELLENT
T.M.LA LLOSA DE RANES
T.M.ROTGLA I CORBERA
T.M.LLANERA DE RANES
T.M.TORRELLA
T.M.VALLES
T.M.CERDÀ
T.M.L'ALCUDIA DE CRESPINS
T.M.CANALS
T.M.MONTESA
T.M.NOVELE
T.M.XÀTIVA
T.M.GENOVÉS
T.M.L'ENOVA
T.M.RAFELGUARAF
T.M.BARXETA
T.M.SIMAT DE LA VALLDIGNA
T.M.XERACO
T.M.XERESA
T.M.BARX
T.M.PINET
T.M.QUATRETONDA
T.M.BENIGANIM
T.M.BELLÚS
T.M.GUADASEQUIES
T.M.L'OLLERIA
T.M.SEMPERE
T.M.BENISUERA
T.M.ALFARRÓS
T.M.MONTAVERNER
T.M.LA POBLA DEL DUC
T.M.LLUTXENT
T.M.BENICOLET
T.M.ALMISERÀ
T.M.RÓTOVA
T.M.ALFAUIR
T.M.PALMA DE GANDÍA
T.M.REAL DE GANDÍA
T.M.GANDIA
T.M.ALMOINES
T.M.BENIARJÓ
T.M.BENIFLÀ
T.M.ADOR
T.M.POTRIES
T.M.LLOCNOU DE SANT JERONI
T.M.CASTELLONET DE LA CONQUESTA
T.M.FERRATEIG
T.M.MONTCHELVO
T.M.CASTELLÓ DE RUGAT
T.M.MARGO DE RUGAT
T.M.VILLALONGA
T.M.ADSUBIA
T.M.RAFOL DE SALEM
T.M.BELGIDA
T.M.EL PALOMAR
T.M.OTOS
T.M.BENIARJÓ
T.M.SALEM
T.M.LORCHA
T.M.ALBAIDA
T.M.QUARTELL
T.M.AGULLENT
T.M.MUSEROS
T.M.L'ALCUDIA DE CRESPINS
T.M.ONTINYENT
T.M.ALMANSA
T.M.LA FONT DE LA FIGUERA
T.M.MOGENTE
T.M.VALLADA
T.M.BENIARRÉS
T.M.VALL DE GALLINERA
T.M.GAIANES
T.M.ALCOCER DE PLANES
T.M.MURO DE ALCOY
T.M.PLANES
T.M.LA VALL D'ALCALÀ
T.M.VALL DE EBO
T.M.AGRES
T.M.ALFAFARA
T.M.BENIMARFULL
T.M.ALMUDAINA
T.M.TOLLOS
T.M.BENILLUP
T.M.BENIMASSOT
T.M.BALONES
T.M.MILLENA
T.M.COCENTAINA
T.M.CASTELL DE CASTELLS
T.M.FACHECA
T.M.FAMORCA
T.M.GORGA
T.M.QUATRETONDETA
T.M.BENILLOBA
T.M.BENASAU
T.M.BENIARDÁ
T.M.CONFRIDES
T.M.BENIMANTELL
T.M.PENÀGUILA
T.M.ALCOLEJA
T.M.BENIFALLIM
T.M.VILLENA
T.M.BENEIXAMA
T.M.CAUDETE
T.M.CAMPO DE MIRRA
T.M.CAÑADA
T.M.BIAR
T.M.BANYERES DE MARIOLA
T.M.ALCOY
T.M.BOCAIRENT
T.R.FONTANARS DELS ALFORINS
CUMBRES DE VALENCIA
VALLADA
MONTESA
ENGUERA
CANALS
ALBAIDA
AGULLENT
BOCAIRENT
ALCOY/ALCOI
MONTESOL
SORIO
XÀTIVA
GENOVÉS
ALBAIDA
BENIARRÉS
EL PLA
ALCUDIA
GORMAIG
SOL I CAMP
BENIARRÉS
LA DROVA
PUIG-MOLA
PLA DE CORRALS
MONTE PINO
MONTE SOL
XAUXA
LA ERMITA
PALMA DE GANDÍA
MONTE REAL
MONTE REY
EL TOSAL
MONTE VERMISA
MONTE CORONA
POTRIES
XERESA
GRAU I PLATJA
VENECIA
GANDIA
FORNA
ABDET
CV-590
CV-5840
CV-5851
CV-5852
CV-5853
CV-5854
CV-5855
CV-5856
CV-5857
CV-5858
CV-5859
CV-5860
CV-5861
CV-5862
CV-5863
CV-5864
CV-5865
CV-5866
CV-5867
CV-5868
CV-5869
CV-5870
CV-5871
CV-5872
CV-5873
CV-5874
CV-5875
CV-5876
CV-5877
CV-5878
CV-5879
CV-5880
CV-5881
CV-5882
CV-5883
CV-5884
CV-5885
CV-5886
CV-5887
CV-5888
CV-5889
CV-5890

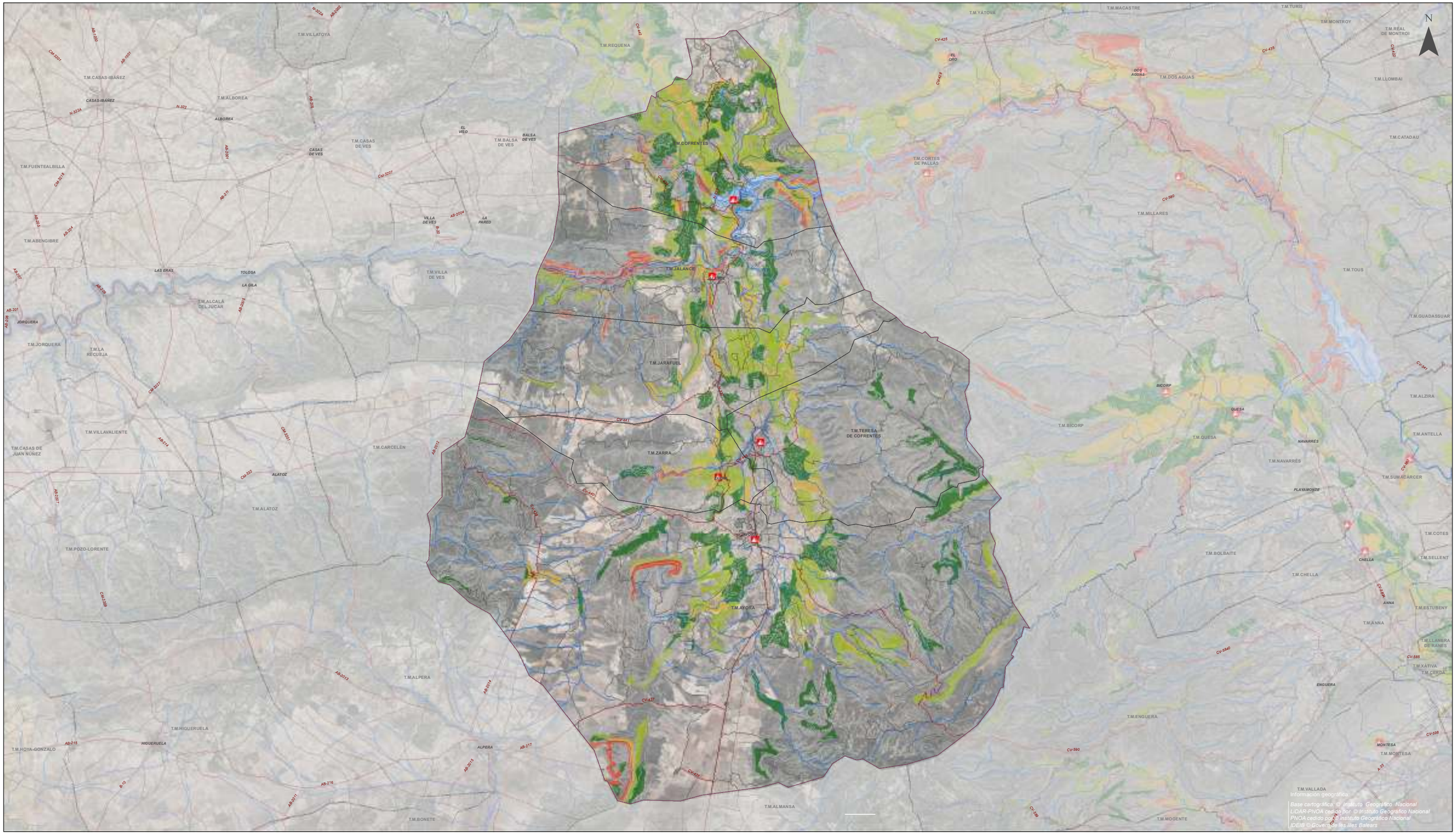

LEYENDA

Asistencia técnica del COR para la redacción de un Plan Director para el área de gestión, la asistencia técnica global del COR y el control de pesajes en las plantas de transferencia

ÁMBITO

RIESGO DE DESPRENDIMIENTOS Y DESLIZAMIENTOS

- RIESGO DE DESLIZAMIENTO BAJO
- RIESGO DE DESLIZAMIENTO MEDIO
- RIESGO DE DESLIZAMIENTO ALTO
- DESPRENDIMIENTO

RIESGO DE DESPRENDIMIENTOS PUNTUALES

- ZONA DE DAÑOS QUE AFECTAN A BIENES Y PERSONAS
- ZONA DE DAÑOS EN INFRAEST. Y PELIGRO REMOTO PARA PERSONAS
- ZONA DE DAÑOS EN INFRAESTRUCTURAS Y SERVICIOS*

DOCUMENTACIÓN TEMÁTICA

Plano:
RIESGO DE DESLIZAMIENTOS Y DESPRENDIMIENTOS

Comarca:
VALLE DE AYORA-COFRENTES

Escala:
1:200.000

Sist. coordenadas:
ETRS 1989 UTM Zone 30N

Nº Plano:
TE-19 (hoja 5 de 5)

Autora del proyecto:

Mavi Vivas Bellver
Lda en CC Biológicas y CC Ambientales

IDOM

COR Consorci per a la gestió de residus

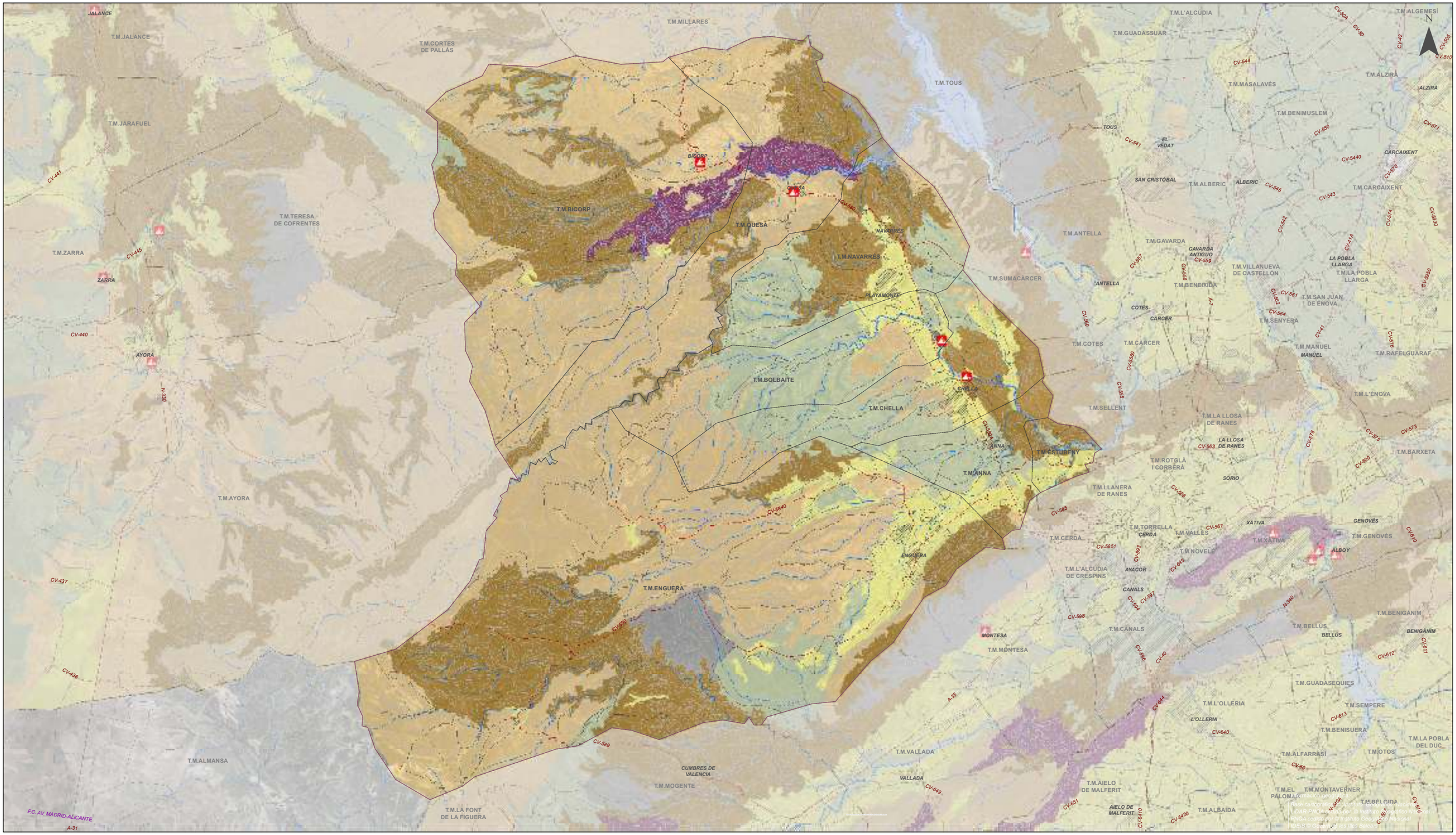
N
JALANCE
T.M.JALANCE
T.M.MILLARES
T.M.CORTES DE PALLÁS
T.M.L'ALCÚDIA
T.M.GUADASSUAR
T.M.ALGEMESÍ
T.M.ALZIRA
ALZIRA
T.M.MASALAVÉS
T.M.BENIMUSLEM
T.M.JARAFUEL
T.M.TOUS
TOUS
EL VEDAT
CARCAIXENT
SAN CRISTÓBAL
T.M.ALBERIC
ALBERIC
T.M.CARCAIXENT
BICORP
T.M.BICORP
T.M.QUESA
NAVARRÉS
T.M.TERESA DE COFRENTES
T.M.ANTELLA
T.M.GAVARDA
GAVARDA ANTIGUO
T.M.VILLANUEVA DE CASTELLÓN
LA POBLA LLARGA
T.M.LA POBLA LLARGA
T.M.ZARRA
ZARRA
T.M.NAVARRÉS
T.M.SUMACÁRCER
ANTELLA
T.M.BENEIXIDA
PLAYAMONTE
T.M.SAN JUAN DE ENOVA
COTES
CÁRCER
T.M.SENYERA
T.M.COTES
T.M.CARCER
T.M.MANUEL
MANUEL
T.M.RAFELGUARAF
AYORA
T.M.BOLBAITE
CHELLA
T.M.L'ÈNOVA
T.M.CHELLA
T.M.SELLENT
T.M.LA LLOSA DE RANES
LA LLOSA DE RANES
ANNA
T.M.ESTUBENY
T.M.BARXETA
T.M.ROTGLA I CORBERÀ
SÒRIO
T.M.ANNA
T.M.LLANERA DE RANES
T.M.AYORA
T.M.ENGUERA
ENGUERA
T.M.TORRELLA
CERDÀ
T.M.VALLÉS
XÀTIVA
GENOVÉS
T.M.CERDÀ
T.M.XÀTIVA
T.M.GENOVÉS
ALBOY
T.M.NOVELE
T.M.L'ALCÚDIA DE CRESPINS
AYACOR
CANALS
T.M.BENIGÀNIM
T.M.CANALS
T.M.BELLÚS
BELLÚS
BENIGÀNIM
MONTESA
T.M.MONTESA
T.M.GUADASEQUIES
T.M.L'OLLERIA
L'OLLERIA
T.M.SEMPERE
T.M.BENISUERA
T.M.LA POBLA DEL DUC
T.M.ALMANSA
CUMBRES DE VALENCIA
T.M.VALLADA
T.M.ALFARRASÍ
T.M.OTOS
T.M.MOGENTE
VALLADA
T.M.AIELO DE MALFERIT
T.M.EL PALOMAR
T.M.MONTAVERNER
T.M.BÈLGIDA
AIELO DE MALFERIT
T.M.ALBAIDA
T.M.LA FONT DE LA FIGUERA
F.C. AV. MADRID-ALICANTE
CV-441
CV-445
CV-440
CV-437
CV-436
CV-580
CV-5840
CV-589
CV-5804
CV-5851
CV-5880
CV-5881
CV-5884
CV-5885
CV-585
CV-598
CV-5896
CV-5894
CV-5897
CV-5898
CV-5899
CV-5930
CV-5950
CV-5960
CV-5961
CV-5962
CV-5963
CV-5964
CV-5965
CV-5966
CV-5967
CV-5968
CV-5969
CV-5970
CV-5971
CV-5972
CV-5973
CV-5974
CV-5975
CV-5976
CV-5977
CV-5978
CV-5979
CV-5980
CV-5981
CV-5982
CV-5983
CV-5984
CV-5985
CV-5986
CV-5987
CV-5988
CV-5989
CV-5990
CV-5991
CV-5992
CV-5993
CV-5994
CV-5995
CV-5996
CV-5997
CV-5998
CV-5999

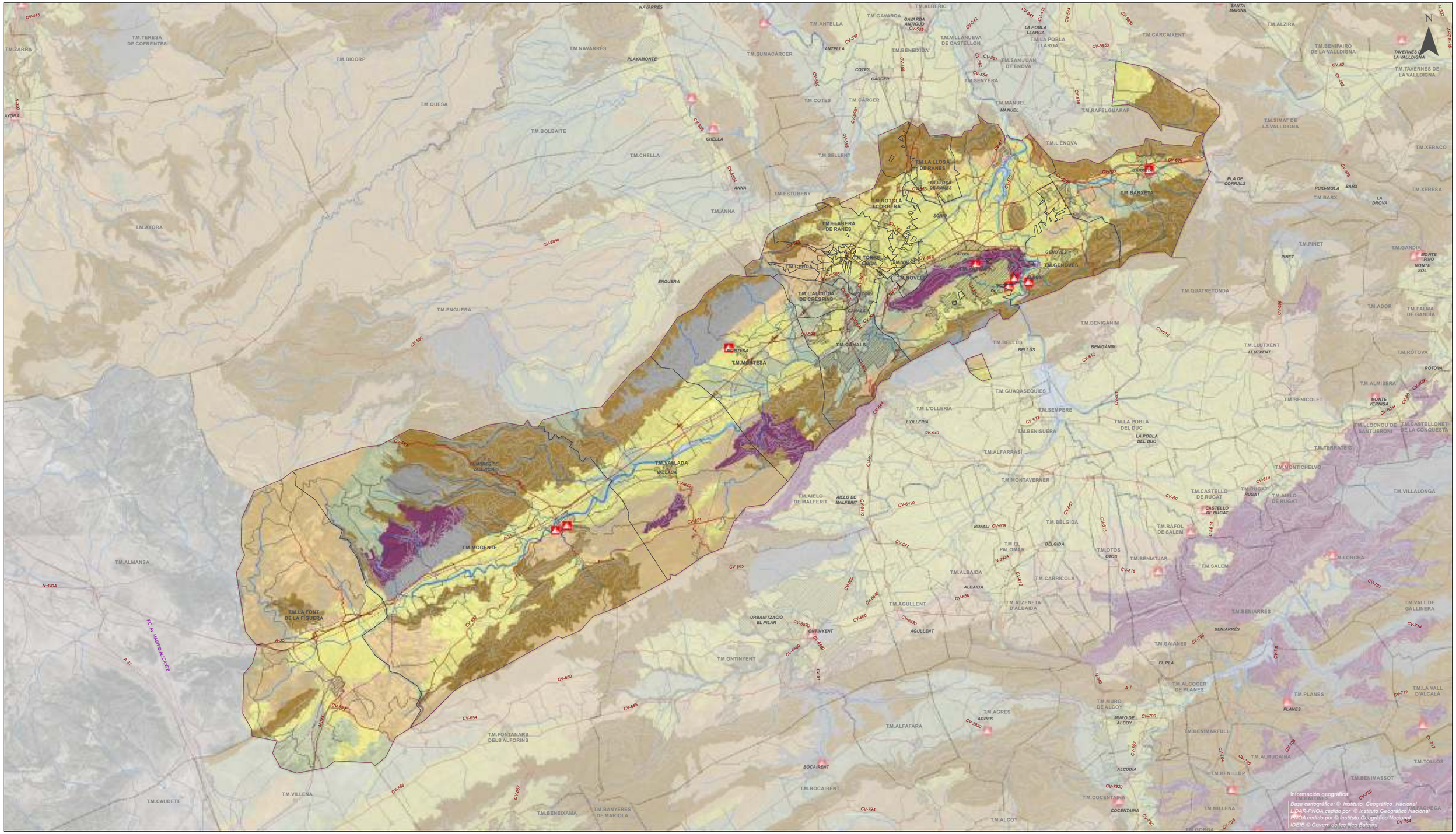
N
T.M.ZARRA
T.M.TERESA DE COFRENTES
T.M.BICORP
NAVARRÉS
T.M.NAVARRÉS
PLAYAMONTE
T.M.QUESA
T.M.BOLBAITE
CHELLA
T.M.CHELLA
ANNA
T.M.ESTUBENY
T.M.ANNA
T.M.AYORA
ENGUERA
T.M.ENGUERA
T.M.ANTELLA
T.M.GAVARDA
GAVARDA ANTIGUO
T.M.ALBERIC
T.M.SUMACÁRCER
ANTELLA
COTES
CÁRCER
T.M.COTES
T.M.CÁRCER
T.M.VILLANUEVA DE CASTELLÓN
T.M.BENIXIDA
T.M.SENYERA
T.M.SAN JUAN DE ENOVA
T.M.MANUEL
MANUEL
T.M.LA POBLA LLARGA
LA POBLA LLARGA
T.M.CARCAIXENT
T.M.RAFELGUARAF
T.M.L'ENOVA
T.M.SELLENT
T.M.LA LLOSA DE RANES
LA LLOSA DE RANES
SORO
T.M.ROTGLA I CORBERA
T.M.LLANERA DE RANES
T.M.TORBELLA
T.M.CERDÀ
T.M.VALLÉS
T.M.BOVERA
JÀTIVA
T.M.XÀTIVA
GENOVÉS
T.M.GENOVÉS
T.M.L'ALCUDIA DE CRESPINS
CANALS
T.M.CANALS
MONTESA
T.M.MONTESA
T.M.BARXETA
BÈRRETA
PLA DE CORRALS
T.M.SIMAT DE LA VALLDIGNA
T.M.ALZIRA
SANTA MARINA
T.M.BENIFAIÓ DE LA VALLDIGNA
TAVERNES DE LA VALLDIGNA
T.M.TAVERNES DE LA VALLDIGNA
T.M.XERACO
T.M.XERESA
PUIG-MOLA
BARX
T.M.BARX
LA DROVA
T.M.PINET
PINET
T.M.GANDIA
MONTE PINO
MONTE SOL
T.M.QUATRETONDA
T.M.ADOR
T.M.PALMA DE GANDÍA
T.M.BENIGÀNIM
BENIGÀNIM
T.M.BELLÚS
BELLÚS
T.M.LLUTXENT
LLUTXENT
T.M.RÓTOVA
RÓTOVA
T.M.ALMISERA
MONTE VERNISA
T.M.BENICOLET
T.M.LLOCNOU DE SANT JERONI
T.M.CASTELLONET DE LA CONQUESTA
T.M.GUADASEQUIES
T.M.L'OLLERIA
L'OLLERIA
T.M.SEMPERE
T.M.BENISUERA
T.M.LA POBLA DEL DUC
LA POBLA DEL DUC
T.M.ALFARRASÍ
T.M.TERRATEIG
T.M.MONTICHELVO
T.M.MONTAVERNER
T.M.AIELO DE MALFERIT
AIELO DE MALFERIT
T.M.CASTELLO DE RUGAT
T.M.RUGAT
RUGAT
T.M.AIELO DE RUGAT
CASTELLÓ DE RUGAT
T.M.VILLALONGA
T.M.BÈLGIDA
BÈLGIDA
T.M.RÁFOL DE SALEM
BUFALI
T.M.EL PALOMAR
T.M.OTOS
OTOS
T.M.BENIATJAR
T.M.SALEM
T.M.LORCHA
T.M.ALBAIDA
ALBAIDA
T.M.CARRÍCOLA
T.M.AGULLENT
AGULLENT
T.M.ATZENETA D'ALBAIDA
URBANITZACIÓ EL PILAR
ONTINYENT
T.M.ONTINYENT
T.M.BENIARRÉS
BENIARRÉS
T.M.VALL DE GALLINERA
T.M.GAIANES
EL PLA
T.M.ALCOCER DE PLANES
T.M.MURO DE ALCOY
MURO DE ALCOY
T.M.AGRES
AGRES
T.M.ALFAFARA
T.M.PLANES
PLANES
T.M.LA VALL D'ALCALÀ
T.M.BENIMARFULL
T.M.ALMUDAINA
T.M.BENILLUP
ALCUDIA
T.M.TOLLOS
T.M.BENIMASSOT
T.M.BALONES
T.M.COCENTAINA
COCENTAINA
T.M.MILLENA
T.M.ALCOY
T.M.GORGA
BOCAIRENT
T.M.BOCAIRENT
T.M.FONTANARS DELS ALFORINS
T.M.VILLENA
T.M.CAUDETE
T.M.BENEIXAMA
T.M.BANYERES DE MARIOLA
T.M.MOGENTE
VALLADA
T.M.VALLADA
CUMBRES DE VALENCIA
T.M.LA FONT DE LA FIGUERA
T.M.ALMANSA
FC. AV. MURCIA-ALICANTE
CV-445
CV-5840
CV-590
CV-5850
CV-5854
CV-5851
CV-595
CV-649
CV-651
CV-652
CV-650
CV-653
CV-654
CV-655
CV-656
CV-657
CV-665
CV-557
CV-558
CV-560
CV-555
CV-5590
CV-5591
CV-5592
CV-5593
CV-5594
CV-5595
CV-5596
CV-5597
CV-5598
CV-5599
CV-5600
CV-5601
CV-5602
CV-5603
CV-5604
CV-5605
CV-5606
CV-5607
CV-5608
CV-5609
CV-5610
CV-5611
CV-5612
CV-5613
CV-5614
CV-5615
CV-5616
CV-5617
CV-5618
CV-5619
CV-5620
CV-5621
CV-5622
CV-5623
CV-5624
CV-5625
CV-5626
CV-5627
CV-5628
CV-5629

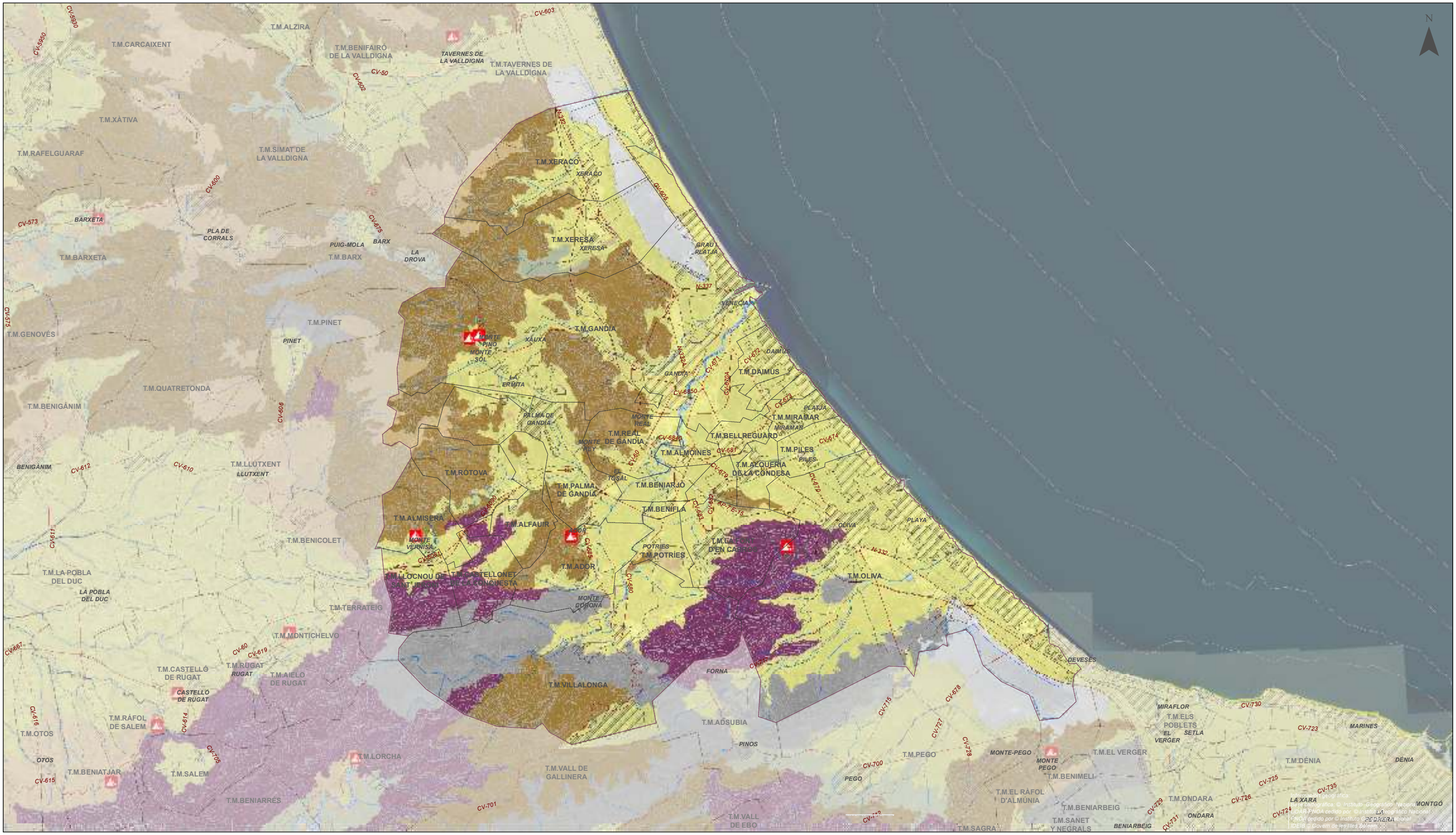

Base geográfica: © Instituto Geográfico Nacional
LIDAR-PNOA cedido por © Instituto Geográfico Nacional
PNOA cedido por © Instituto Geográfico Nacional
IDEIB © Govern de les Illes Balears

LEYENDA

ÁMBITO

EROSIÓN ACTUAL

- NO CUANTIFICADA (PLAYAS, MARJALES, ...)
- MUY BAJA
- BAJA
- MODERADA
- ALTA
- MUY ALTA
- NO CUANTIFICABLE (FASE LÍTICA)

Asistencia técnica del COR para la redacción de un Plan Director para el área de gestión, la asistencia técnica global del COR y el control de pesajes en las plantas de transferencia

DOCUMENTACIÓN TEMÁTICA

Plano:
RIESGO DE EROSIÓN ACTUAL

Comarca:
LA SAFOR

Escala:
1:125.000

Sist. coordenadas:
ETRS 1989 UTM Zone 30N

Nº Plano:
TE-20 (hoja 3 de 5)

Autora del proyecto:
Mavi Vivas Bellver
Lda en CC Biológicas y CC Ambientales

IDOM

COR Consorci per a la gestió de residus

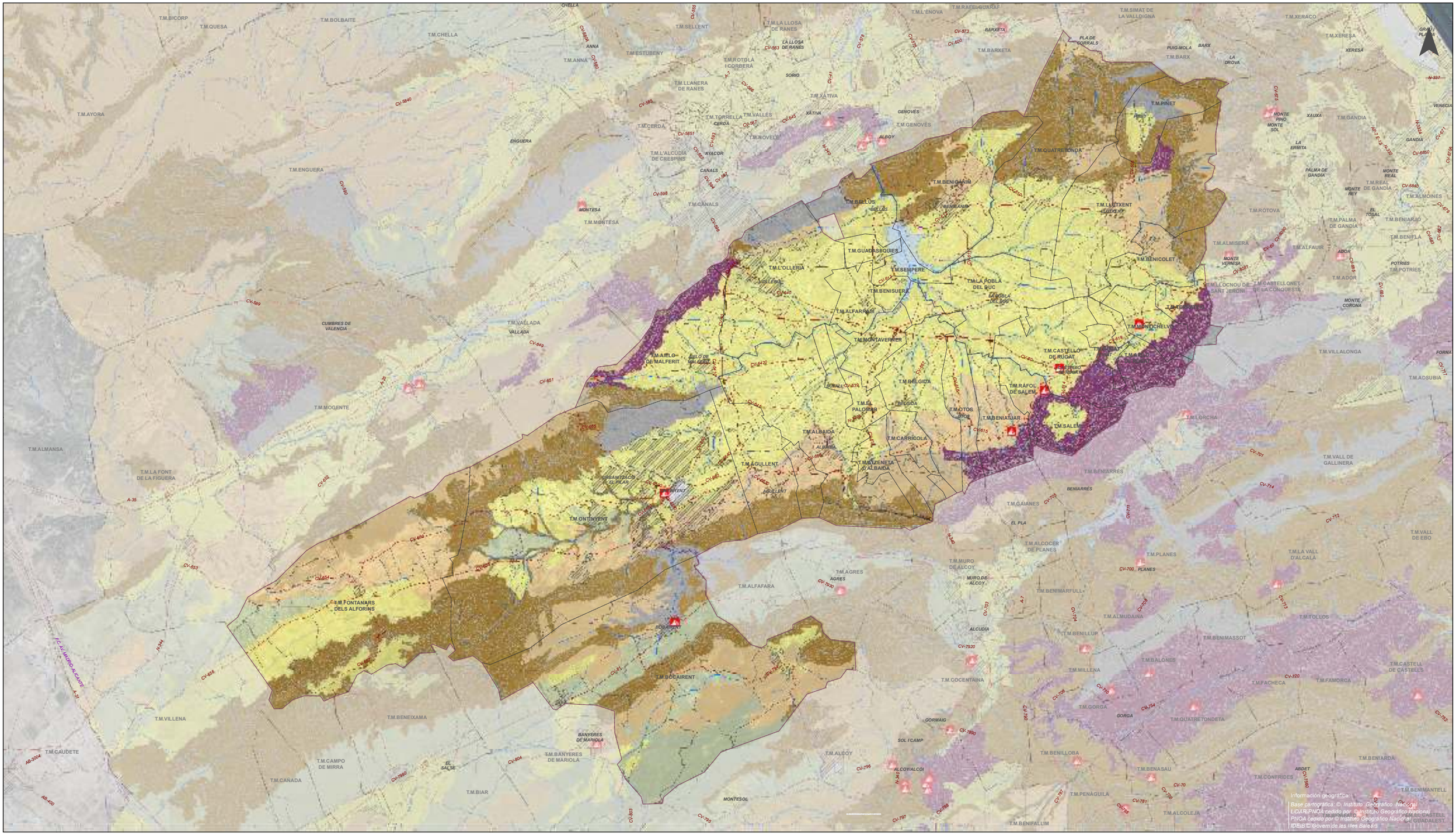
T.M.BICORP
T.M.QUESA
T.M.BOLBAITE
T.M.CHELLA
T.M.AYORA
T.M.ENGUERA
T.M.ANNA
T.M.ESTUBENY
T.M.SELLENT
T.M.LA LLOSA DE RANES
T.M.ROTGLA I CORBERA
T.M.LLANERA DE RANES
T.M.CERDÀ
T.M.TORRELLA
T.M.VALLÉS
T.M.L'ALCUDIA DE CRESPINS
T.M.NOVELE
T.M.XÀTIVA
T.M.GENOVÉS
T.M.L'ENOVA
T.M.RAFELGUARAF
T.M.BARXETA
T.M.SIMAT DE LA VALLDIGNA
T.M.XERACO
T.M.XERESA
T.M.BARX
T.M.PINET
T.M.QUATRETONDA
T.M.GANDIA
T.M.REAL DE GANDÍA
T.M.ALMOINES
T.M.ROTOVA
T.M.PALMA DE GANDÍA
T.M.BENIARJÓ
T.M.BENIFLÀ
T.M.ALFAUIR
T.M.ADOR
POTRIES
T.M.POTRIES
T.M.ALMISERÀ
T.M.BENICOLET
T.M.LLOCNOU DE SANT JERONI
T.M.CASTELLONET DE LA CONQUESTA
T.M.MONTCHELVA
T.M.VILLALONGA
T.M.ADSUBIA
T.M.LORCHA
T.M.VALL DE GALLINERA
T.M.BENIARRÉS
T.M.ALCOCER DE PLANES
T.M.PLANES
T.M.LA VALL D'ALCALÀ
T.M.MURO DE ALCOY
T.M.ALFAFARA
T.M.AGRES
T.M.BENIMARFULL
T.M.ALMUDAINA
T.M.TOLLOS
T.M.BENILLUP
T.M.BENIMASSOT
T.M.BALONES
T.M.MILLENA
T.M.COCENTAINA
T.M.CASTELL DE CASTELLS
T.M.FACHECA
T.M.FAMORCA
T.M.GORGA
T.M.QUATRETONDETA
T.M.BENILLOBA
T.M.BENASAU
T.M.BENIARDÀ
T.M.CONFRIDES
T.M.BENIMANTELL
T.M.ALCOLEJA
T.M.BENIFALLIM
T.M.ALCOY
T.M.GAIANES
T.M.BENISUERA
T.M.L'OLLERIA
T.M.GUADASEQUIES
T.M.SEMPERE
T.M.LA POBLA DEL DUC
T.M.ALFARRASÍ
T.M.MONTAVERNER
T.M.CASTELLÓ DE RUGAT
T.M.RÁFOL DE SALEM
T.M.BELGIDA
T.M.EL PALOMAR
T.M.ÒTOS
T.M.BENIATJAR
T.M.SALEM
T.M.ALBAIDA
T.M.CARRÍCOLA
T.M.L'ATZENETA D'ALBAIDA
T.M.ÀGULLENT
T.M.ONTINYENT
T.M.FONTANARS DELS ALFORINS
T.M.BOCAIRENT
T.M.VILLENA
T.M.BENEIXAMA
T.M.CAUDETE
T.M.CAMPO DE MIRRA
T.M.CAÑADA
T.M.BIAR
T.M.BANYERES DE MARIOLA
T.M.MONTESA
T.M.CANALS
T.M.VALLADA
T.M.MOGENTE
T.M.ALMANSA
T.M.LA FONT DE LA FIGUERA
T.M.BENIGÀNIM
T.M.BÈLLUS
T.M.L'ALCÚDIA
T.M.ALBAIDA
T.M.ALCOY/ALCOI
T.M.GORMAIG
T.M.SOL I CAMP
T.M.BENIFALLIM
CHELLA
ANNA
SORIO
ENGUERA
CANALS
MONTESA
VALLADA
CUMBRES DE VALENCIA
XÀTIVA
GENOVÉS
ALBOY
BARXETA
PLA DE CORRALS
PUIG-MOLA
BARX
LA DROVA
XERESA
PINET
MONTE PINO
MONTE SOL
XAUXA
LA ERMITA
GANDIA
PALMA DE GANDÍA
MONTE REAL
MONTE REY
EL TOSAL
ADOR
MONTE VERNISA
MONTE CORONA
FORNA
BENIARRÉS
EL PLA
ALCÚDIA
MURO DE ALCOY
AGRES
GORGA
GORMAIG
SOL I CAMP
ABDET
BOCAIRENT
BENIGÀNIM
BÈLLUS
L'OLLERIA
SEMPERE
GUADASEQUIES
BENISUERA
ALFARRASÍ
MONTAVERNER
CASTELLÓ DE RUGAT
RÁFOL DE SALEM
BELGIDA
EL PALOMAR
ÒTOS
BENIATJAR
SALEM
ALBAIDA
CARRÍCOLA
L'ATZENETA D'ALBAIDA
ÀGULLENT
ONTINYENT
FONTANARS DELS ALFORINS
BOCAIRENT
BANYERES DE MARIOLA
MONTESOL
ALCOY/ALCOI
BENIGÀNIM
BÈLLUS
L'ALCÚDIA
QUATRETONDA
PINET
BENICOLET
MONTCHELVA
LLUTXENT
ALBAIDA
ÀGULLENT
BENIARRÉS
ALCOCER DE PLANES
PLANES
MURO DE ALCOY
ALCÚDIA
GORGA
GORMAIG
SOL I CAMP
ABDET
CV-5640
CV-5840
CV-5851
CV-5852
CV-5853
CV-5854
CV-5855
CV-5856
CV-5857
CV-5858
CV-5859
CV-5860
CV-5861
CV-5862
CV-5863
CV-5864
CV-5865
CV-5866
CV-5867
CV-5868
CV-5869
CV-5870
CV-5871
CV-5872
CV-5873
CV-5874
CV-5875
CV-5876
CV-5877
CV-5878
CV-5879
CV-5880
CV-5881
CV-5882
CV-5883
CV-5884
CV-5885
CV-5886
CV-5887
CV-5888
CV-5889
CV-5890

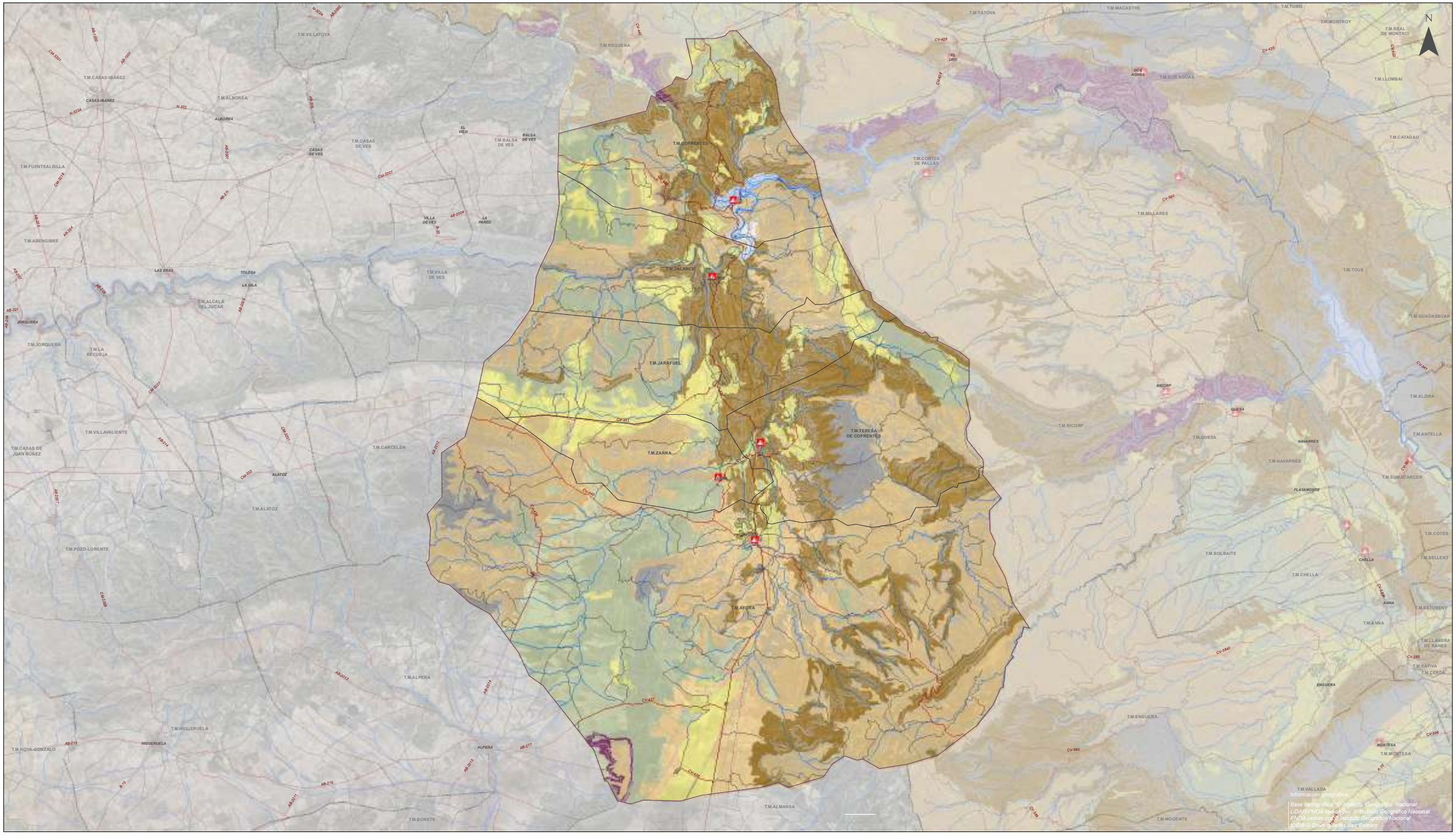

LEYENDA

ÁMBITO

EROSIÓN ACTUAL

- NO CUANTIFICADA (PLAYAS, MARJALES, ...)
- MUY BAJA
- BAJA
- MODERADA
- ALTA
- MUY ALTA
- NO CUANTIFICABLE (FASE LÍTICA)

Asistencia técnica del COR para la redacción de un Plan Director para el área de gestión, la asistencia técnica global del COR y el control de pesajes en las plantas de transferencia

DOCUMENTACIÓN TEMÁTICA

Plano:
RIESGO DE EROSIÓN ACTUAL

Comarca:
VALLE DE AYORA-COFRENTES

Escala:
1:200.000

Sist. coordenadas:
ETRS 1989 UTM Zone 30N

Nº Plano:
TE-20 (hoja 5 de 5)

Autora del proyecto:
Mavi Vivas Bellver
Lda en CC Biológicas y CC Ambientales

IDOM

COR Consorcio para la gestión de residuos

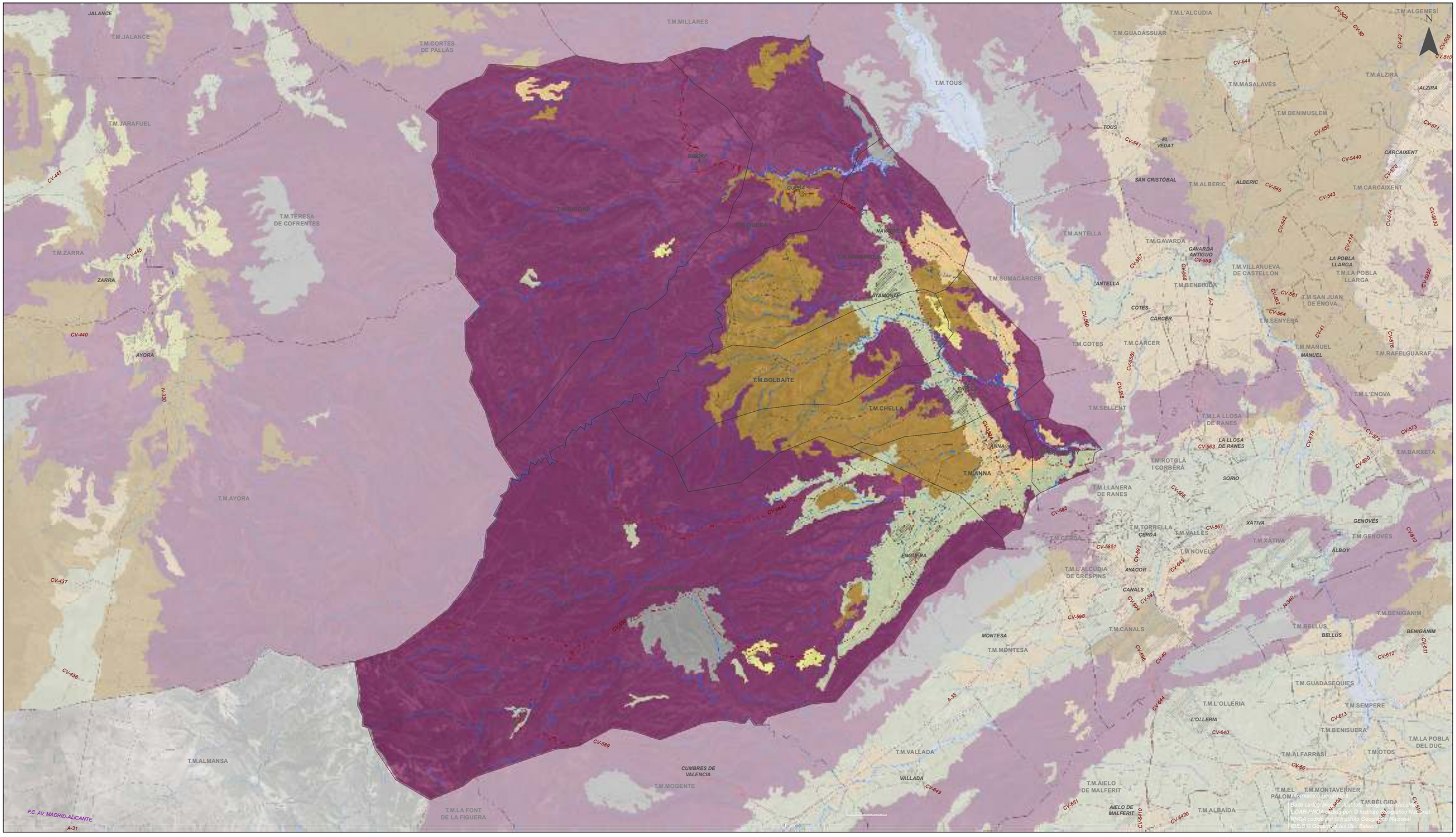
JALANCE
T.M.JALANCE
T.M.MILLARES
T.M.CORTES DE PALLÁS
T.M.L'ALCÚDIA
T.M.GUADASSUAR
T.M.ALGEMESÍ
T.M.ALZIRA
ALZIRA
T.M.MASALAVÉS
T.M.BENIMUSLEM
T.M.TOUS
TOUS
EL VEDAT
T.M.JARAFUEL
BICORP
QUESA
T.M.BICORP
T.M.QUESA
T.M.TERESA DE COFRENTES
NAVARRÉS
T.M.NAVARRÉS
T.M.ZARRA
ZARRA
AYORA
T.M.BOLBAITE
T.M.CHELLA
T.M.ANNA
T.M.AYORA
T.M.ANTELLA
T.M.SUMACÁRCER
T.M.GAVARDA
GAVARDA ANTIGUO
T.M.VILLANUEVA DE CASTELLÓN
T.M.BENEIXIDA
ANTELLA
COTES
CÁRCER
T.M.COTES
T.M.CÁRCER
T.M.SENYERA
T.M.SAN JUAN DE ENOVA
T.M.MANUEL
MANUEL
T.M.RAFELGUARAF
T.M.L'ENOVA
T.M.SELLENT
T.M.LA LLOSA DE RANES
LA LLOSA DE RANES
T.M.ROTGLA I CORBERÀ
SORIO
T.M.BARXETA
T.M.LLANERA DE RANES
T.M.TORRELLA
CERDÀ
T.M.CERDÀ
T.M.VALLÉS
T.M.XÀTIVA
XÀTIVA
T.M.GENOVÉS
GENOVÉS
ÀLBOY
T.M.NOVELE
ENGUERA
T.M.L'ALCÚDIA DE CRESPINS
AYACOR
CANALS
T.M.CANALS
MONTESA
T.M.MONTESA
T.M.BENIGÀNIM
BENIGÀNIM
T.M.BELLÚS
BELLÚS
T.M.GUADASEQUIES
T.M.L'OLLERIA
L'OLLERIA
T.M.SEMPERE
T.M.BENISUERA
T.M.LA POBLA DEL DUC
T.M.ALFARRASÍ
T.M.OTOS
T.M.MONTAVERNER
T.M.BÈLGIDA
T.M.ALBAIDA
AIELO DE MALFERIT
T.M.AIELO DE MALFERIT
T.M.VALLADA
VALLADA
T.M.MOGENTE
CUMBRES DE VALENCIA
T.M.ALMANSA
T.M.LA FONT DE LA FIGUERA
F.C. AV. MADRID-ALICANTE
A-31
CV-441
CV-445
CV-440
CV-437
CV-436
N-330
A-35
A-7
CV-504
CV-50
CV-42
CV-505
CV-510
CV-544
CV-541
CV-550
CV-571
CV-5440
CV-570
CV-545
CV-543
CV-5430
CV-574
CV-542
CV-414
CV-557
CV-559
CV-558
CV-561
CV-562
CV-564
CV-560
CV-41
CV-576
CV-5580
CV-555
CV-5804
CV-563
CV-575
CV-573
CV-578
CV-600
CV-5851
CV-593
CV-645
CV-567
CV-610
CV-5850
CV-594
CV-597
CV-598
CV-596
CV-40
N-340
CV-611
CV-612
CV-644
CV-613
CV-640
CV-60
CV-649
CV-6410
CV-6430
CV-551
CV-5840
CV-599
CV-585
CV-5856
CV-580
CV-5850
CV-5855
CV-5854
CV-5853
CV-5852
CV-5851
CV-5850
CV-5849
CV-5848
CV-5847
CV-5846
CV-5845
CV-5844
CV-5843
CV-5842
CV-5841
CV-5840
CV-5839
CV-5838
CV-5837
CV-5836
CV-5835
CV-5834
CV-5833
CV-5832
CV-5831
CV-5830
CV-5829
CV-5828
CV-5827
CV-5826
CV-5825
CV-5824
CV-5823
CV-5822
CV-5821
CV-5820
CV-5819
CV-5818
CV-5817
CV-5816

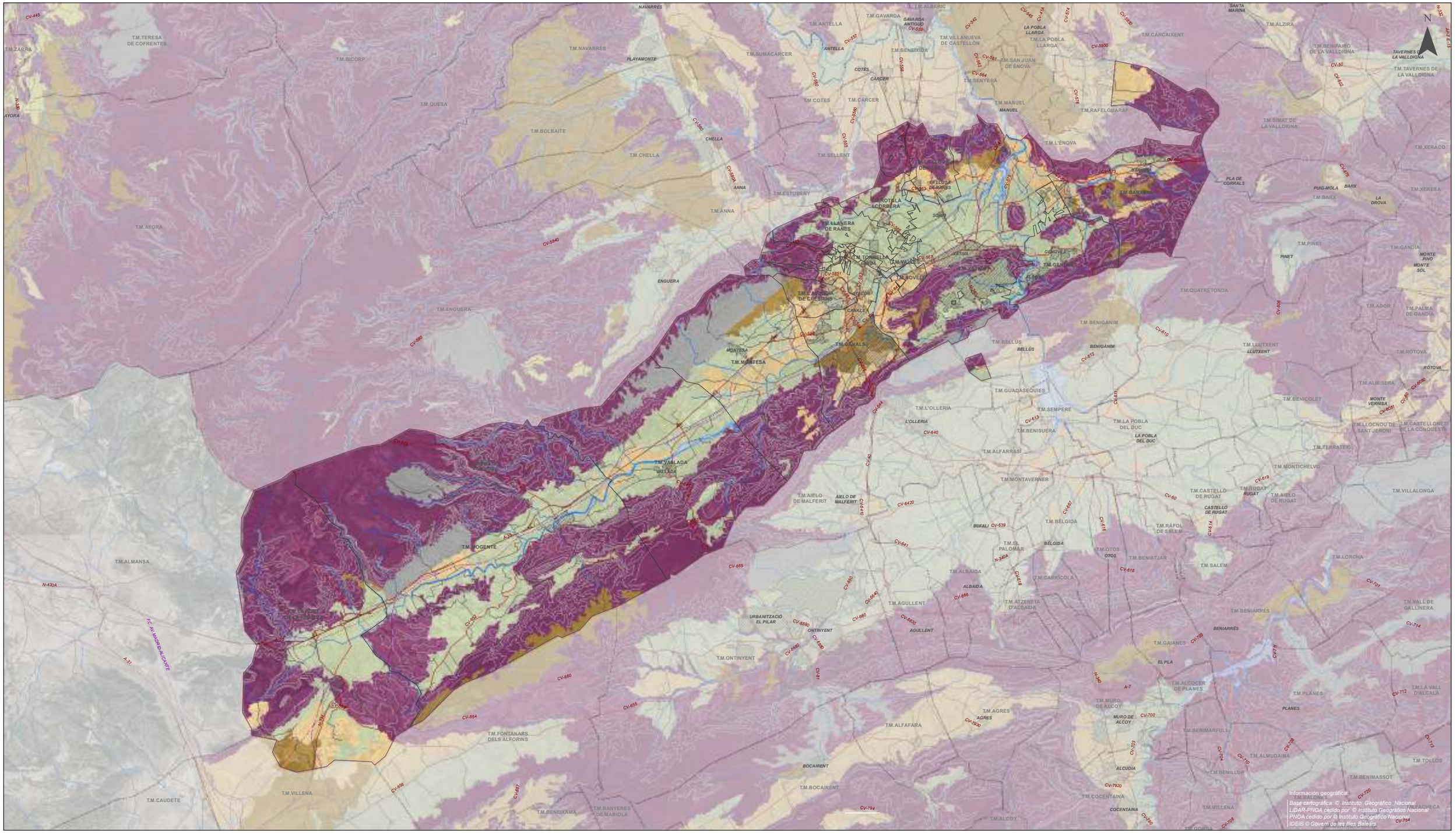

LEYENDA

Asistencia técnica del COR para la redacción de un Plan Director para el área de gestión, la asistencia técnica global del COR y el control de pesajes en las plantas de transferencia

ÁMBITO

EROSIÓN POTENCIAL

- NO CUANTIFICADA (PLAYAS, MARJALES, ...)
- MUY BAJA
- BAJA
- MODERADA
- ALTA
- MUY ALTA
- NO CUANTIFICABLE (FASE LÍTICA)

DOCUMENTACIÓN TEMÁTICA

Plano:
RIESGO DE EROSIÓN POTENCIAL

Comarca:
LA COSTERA

Escala:
1:175.000

Sist. coordenadas:
ETRS 1989 UTM Zone 30N

Nº Plano:
TE-21 (hoja 2 de 5)

Autora del proyecto:

Mavi Vivas Bellver
Lda en CC Biológicas y CC Ambientales

IDOM

COR Consorci per a la gestió de residus

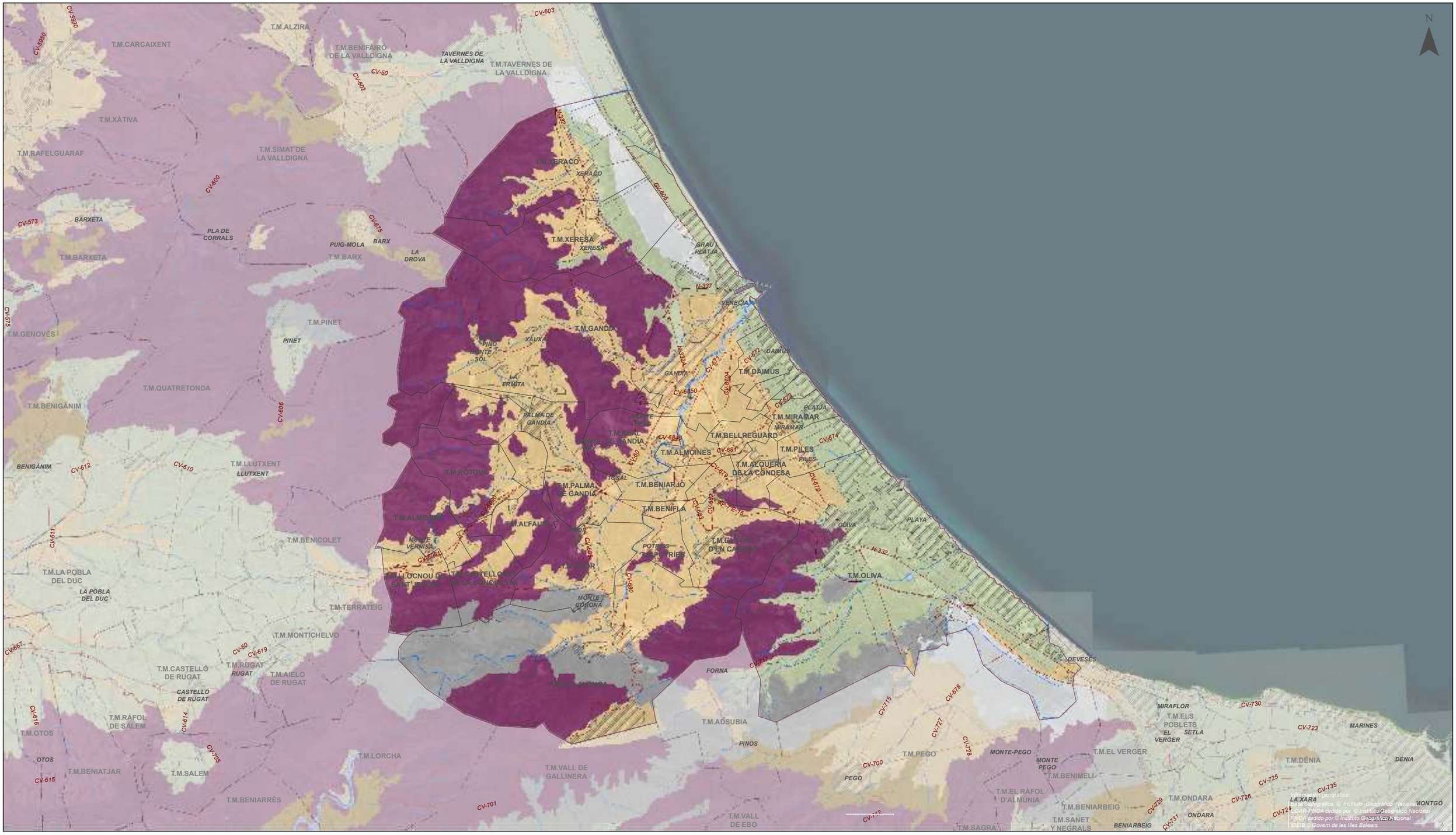

LEYENDA

ÁMBITO

EROSIÓN POTENCIAL

- NO CUANTIFICADA (PLAYAS, MARJALES, ...)
- MUY BAJA
- BAJA
- MODERADA
- ALTA
- MUY ALTA
- NO CUANTIFICABLE (FASE LÍTICA)

Asistencia técnica del COR para la redacción de un Plan Director para el área de gestión, la asistencia técnica global del COR y el control de pesajes en las plantas de transferencia

DOCUMENTACIÓN TEMÁTICA

Plano:
RIESGO DE EROSIÓN POTENCIAL

Comarca:
LA SAFOR

Escala:
1:125.000

Sist. coordenadas:
ETRS 1989 UTM Zone 30N

Nº Plano:
TE-21 (hoja 3 de 5)

Autora del proyecto:
Mavi Vivas Bellver
Lda en CC Biológicas y CC Ambientales

IDOM

COR Consorci per a la gestió de residus

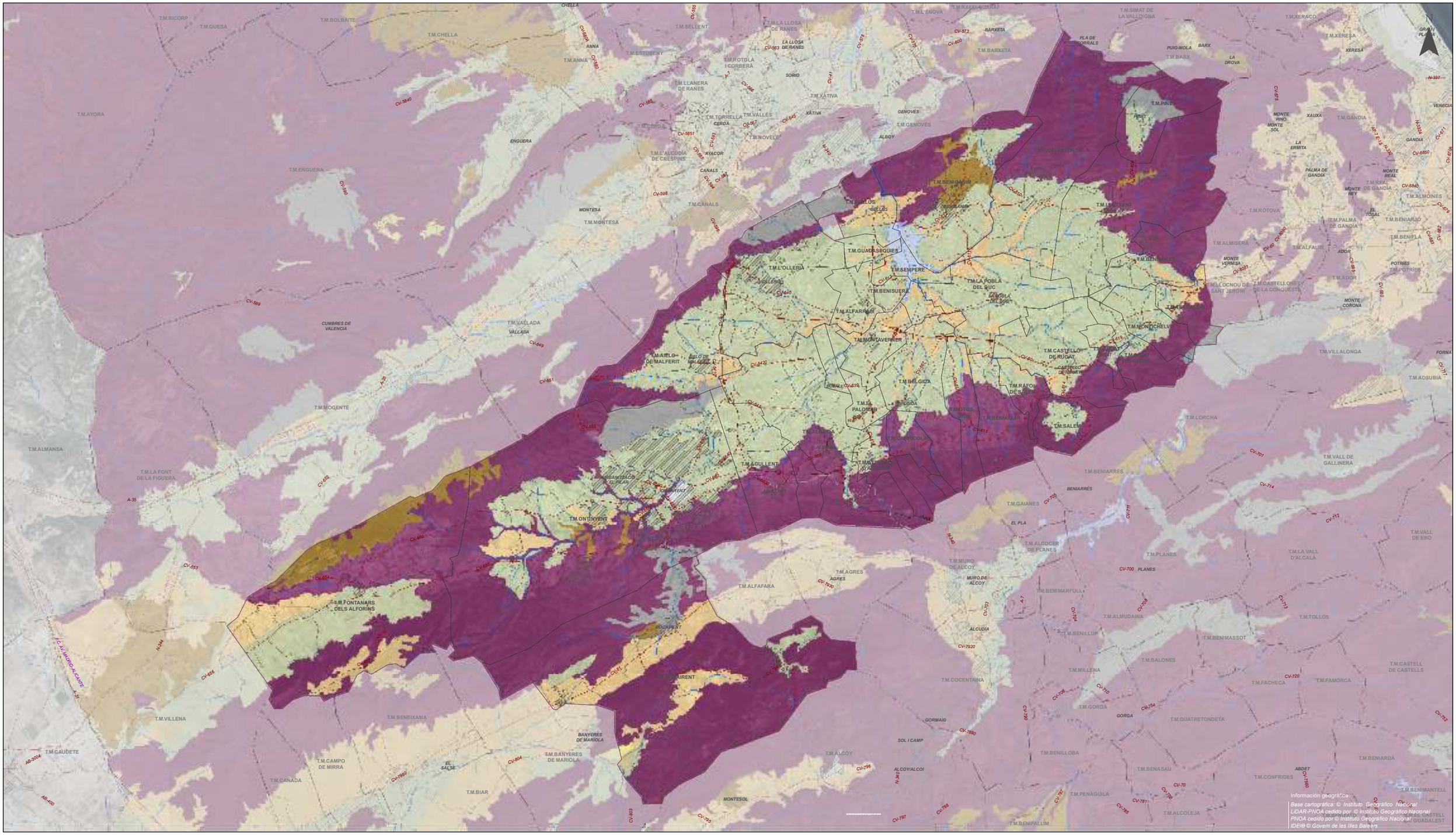
T.M.BICORP
T.M.QUESA
T.M.BOLBAITE
T.M.CHELLA
T.M.ANNA
T.M.ESTUBENY
T.M.SELLENT
T.M.LA LLOSA DE RANES
T.M.ROTGLA I CORBERÀ
T.M.LLANERA DE RANES
T.M.TORRELLA
T.M.VALLES
T.M.CERDÀ
T.M.NOVELE
T.M.L'ALCUDIA DE CRESPINS
T.M.CANALS
T.M.MONTESA
T.M.ENGUERA
T.M.AYORA
T.M.L'ENOVA
T.M.RAFELGUARAF
T.M.BARXETA
T.M.XÀTIVA
T.M.GENOVÉS
T.M.QUATRETONDA
T.M.BENIGANIM
T.M.BENIFLÓ
T.M.LLOCNOU DE SANT JERONI
T.M.CASTELLONET DE LA CONQUESTA
T.M.SEMPERE
T.M.GUADASEQUIES
T.M.L'OLLERIA
T.M.LA POBLA DEL DUC
T.M.BENISUERA
T.M.ALFARRASÍ
T.M.MONTAVERNER
T.M.AIELO DE MALFERIT
T.M.CASTELLÓ DE RUGAT
T.M.BELGIDA
T.M.EL PALOMAR
T.M.RÁFOL DE SALEM
T.M.MONTICHELVO
T.M.SALEM
T.M.BENIATJAR
T.M.AGULLENT
T.M.ONTINYENT
T.M.FONTANARS DELS ALFORINS
T.M.ALFAFARA
T.M.AGRES
T.M.BENIARRÉS
T.M.GAIANES
T.M.ALCOCER DE PLANES
T.M.MURO DE ALCOY
T.M.PLANES
T.M.BENIMARFULL
T.M.ALMUDAINA
T.M.BENILLUP
T.M.BENIMASSOT
T.M.TOLLOS
T.M.BALONES
T.M.MILLENA
T.M.COCENTAINA
T.M.GORGA
T.M.FACHECA
T.M.FAMORCA
T.M.CASTELL DE CASTELLS
T.M.QUATRETONDETA
T.M.BENILLOBA
T.M.BENASAU
T.M.CONFRIDES
T.M.BENIARDÁ
T.M.BENIMANTELL
T.M.PENÁGUILA
T.M.ALCOLEJA
T.M.BENIFALLIM
T.M.VILLENA
T.M.BENEIXAMA
T.M.CAUDETE
T.M.CAMPO DE MIRRA
T.M.CANALS
T.M.BIAR
T.M.BANYERES DE MARIOLA
T.M.ALCOY
T.M.ALMANSA
T.M.LA FONT DE LA FIGUERA
T.M.MOGENTE
T.M.VALLADA
T.M.ALMISERÀ
T.M.ALFAUIR
T.M.ADOR
T.M.RÒTOVA
T.M.PALMA DE GANDÍA
T.M.BENIARJÓ
T.M.BENIFLÀ
T.M.RIBAL DE GANDÍA
T.M.ALMOINES
T.M.VILLALONGA
T.M.ADSUBIA
T.M.LORCHA
T.M.VALL DE GALLINERA
T.M.VALL DE EBO
T.M.LA VALL D'ALCALÀ
T.M.PINET
T.M.GANDIA
T.M.RÒTOVA
T.M.XERACO
T.M.XERESA
T.M.BARX
T.M.SIMAT DE LA VALLDIGNA
CHELLA
ANNA
SORIO
XÀTIVA
GENOVÉS
ALBOY
ENGUERA
MONTESA
CANALS
AYACOR
BENIGANIM
BENIFLÓ
GUADASEQUIES
L'OLLERIA
SEMPERE
BENISUERA
ALFARRASÍ
MONTAVERNER
AIELO DE MALFERIT
CASTELLÓ DE RUGAT
BELGIDA
PALOMAR
RÁFOL DE SALEM
MONTICHELVO
SALEM
BENIATJAR
AGULLENT
ONTINYENT
FONTANARS DELS ALFORINS
ALFAFARA
AGRES
BENIARRÉS
GAIANES
ALCOCER DE PLANES
MURO DE ALCOY
PLANES
BENIMARFULL
ALMUDAINA
BENILLUP
BENIMASSOT
TOLLOS
BALONES
MILLENA
COCENTAINA
GORGA
FACHECA
FAMORCA
CASTELL DE CASTELLS
QUATRETONDETA
BENILLOBA
BENASAU
CONFRIDES
BENIARDÁ
BENIMANTELL
PENÁGUILA
ALCOLEJA
BENIFALLIM
VILLENA
BENEIXAMA
CAUDETE
CAMPO DE MIRRA
CANALS
BIAR
BANYERES DE MARIOLA
ALCOY
ALMANSA
LA FONT DE LA FIGUERA
MOGENTE
VALLADA
ALMISERÀ
ALFAUIR
ADOR
RÒTOVA
PALMA DE GANDÍA
BENIARJÓ
BENIFLÀ
RIBAL DE GANDÍA
ALMOINES
VILLALONGA
ADSUBIA
LORCHA
VALL DE GALLINERA
VALL DE EBO
LA VALL D'ALCALÀ
PINET
GANDIA
RÒTOVA
XERACO
XERESA
BARX
SIMAT DE LA VALLDIGNA
CHELLA
ANNA
SORIO
XÀTIVA
GENOVÉS
ALBOY
ENGUERA
MONTESA
CANALS
AYACOR
BENIGANIM
BENIFLÓ
GUADASEQUIES
L'OLLERIA
SEMPERE
BENISUERA
ALFARRASÍ
MONTAVERNER
AIELO DE MALFERIT
CASTELLÓ DE RUGAT
BELGIDA
PALOMAR
RÁFOL DE SALEM
MONTICHELVO
SALEM
BENIATJAR
AGULLENT
ONTINYENT
FONTANARS DELS ALFORINS
ALFAFARA
AGRES
BENIARRÉS
GAIANES
ALCOCER DE PLANES
MURO DE ALCOY
PLANES
BENIMARFULL
ALMUDAINA
BENILLUP
BENIMASSOT
TOLLOS
BALONES
MILLENA
COCENTAINA
GORGA
FACHECA
FAMORCA
CASTELL DE CASTELLS
QUATRETONDETA
BENILLOBA
BENASAU
CONFRIDES
BENIARDÁ
BENIMANTELL
PENÁGUILA
ALCOLEJA
BENIFALLIM
VILLENA
BENEIXAMA
CAUDETE
CAMPO DE MIRRA
CANALS
BIAR
BANYERES DE MARIOLA
ALCOY
ALMANSA
LA FONT DE LA FIGUERA
MOGENTE
VALLADA
ALMISERÀ
ALFAUIR
ADOR
RÒTOVA
PALMA DE GANDÍA
BENIARJÓ
BENIFLÀ
RIBAL DE GANDÍA
ALMOINES
VILLALONGA
ADSUBIA
LORCHA
VALL DE GALLINERA
VALL DE EBO
LA VALL D'ALCALÀ
PINET
GANDIA
RÒTOVA
XERACO
XERESA
BARX
SIMAT DE LA VALLDIGNA
CV-595
CV-5825
CV-5840
CV-563
CV-573
CV-600
CV-41
CV-598
CV-585
CV-645
CV-597
CV-5851
CV-593
CV-591
CV-594
CV-587
CV-598
CV-5856
CV-5852
CV-5853
CV-5854
CV-5855
CV-5857
CV-5858
CV-5859
CV-5860
CV-5861
CV-5862
CV-5863
CV-5864
CV-5865
CV-5866
CV-5867
CV-5868
CV-5869
CV-5870
CV-5871
CV-5872
CV-5873
CV-5874
CV-5875
CV-5876
CV-5877
CV-5878
CV-5879
CV-5880
CV-5881
CV-5882
CV-5883
CV-5884
CV-5885
CV-5886
CV-5887
CV-5888
CV-5889
CV-5890
CV-5891
CV-5892
CV-5893
CV-5894
CV-5895
CV-5896



LEYENDA

Asistencia técnica del COR para la redacción de un Plan Director para el área de gestión, la asistencia técnica global del COR y el control de pesajes en las plantas de transferencia

ÁMBITO

EROSIÓN POTENCIAL

- NO CUANTIFICADA (PLAYAS, MARJALES, ...)
- MUY BAJA
- BAJA
- MODERADA
- ALTA
- MUY ALTA
- NO CUANTIFICABLE (FASE LÍTICA)

DOCUMENTACIÓN TEMÁTICA

Plano:
RIESGO DE EROSIÓN POTENCIAL

Comarca:
VALLE DE AYORA-COFRENTES

Escala:
1:200.000

Sist. coordenadas:
ETRS 1989 UTM Zone 30N

Nº Plano:
TE-21 (hoja 5 de 5)

Autora del proyecto:

Mavi Vivas Bellver
Lda en CC Biológicas y CC Ambientales

IDOM

COR Consorci per a la gestió de residus

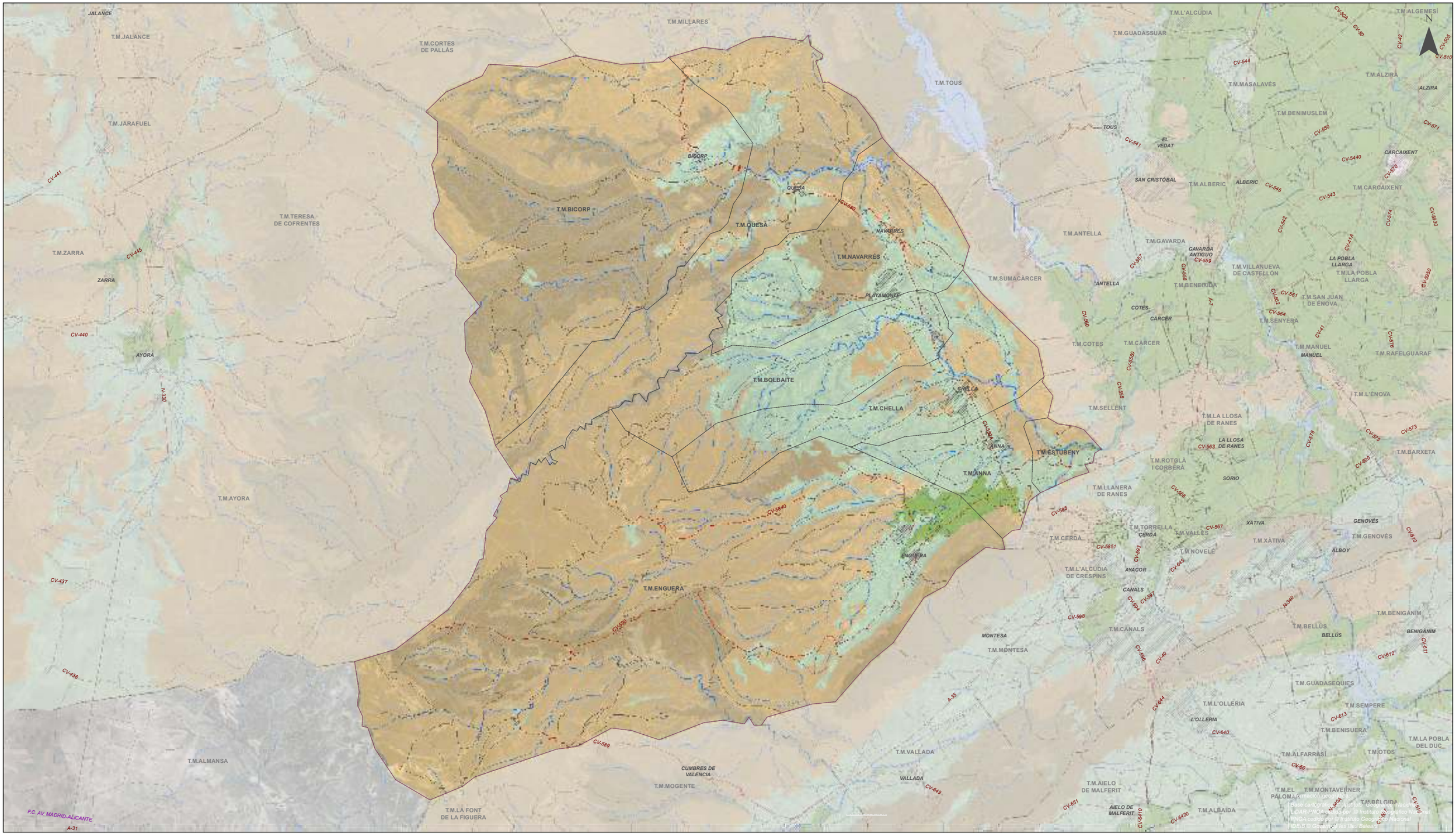

LEYENDA

ÁMBITO

CAPACIDAD DE USO DEL SUELO

- MUY ELEVADA. CLASE A
- ELEVADA. CLASE B
- MODERADA. CLASE C
- BAJA. CLASE D
- MUY BAJA. CLASE E
- NULA

Asistencia técnica del COR para la redacción de un Plan Director para el área de gestión, la asistencia técnica global del COR y el control de pesajes en las plantas de transferencia

DOCUMENTACIÓN TEMÁTICA

Plano:
CAPACIDAD DE USO DEL SUELO

Comarca:
CANAL DE NAVARRÉS

Escala:
1:150.000

Sist. coordenadas:
ETRS 1989 UTM Zone 30N

Nº Plano:
TE-22 (hoja 1 de 5)

Autora del proyecto:

Mavi Vivas Bellver
Lda en CC Biológicas y CC Ambientales

IDOM

COR Consorci per a la gestió de residus

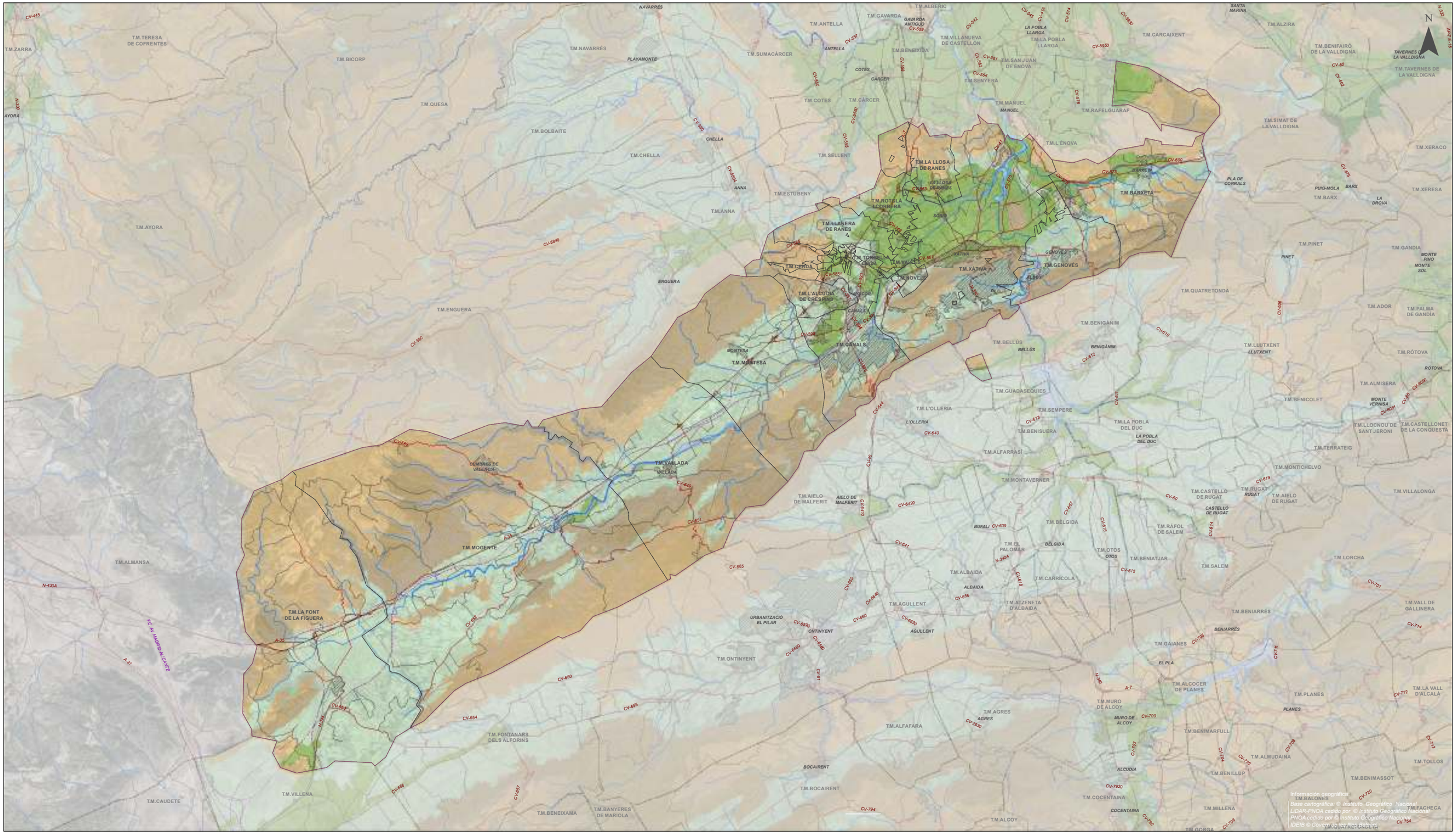
T.M.ZARRA
T.M.TERESA DE COFRENTES
T.M.BICORP
T.M.NAVARRÉS
T.M.QUESA
T.M.BOLBAITE
T.M.CHELLA
T.M.AYORA
T.M.ENGUERA
T.M.ANTELLA
T.M.GAVARDA
T.M.ALBERIC
T.M.SUMACÁRCER
T.M.COTES
T.M.CÁRCER
T.M.SELLENT
T.M.ESTUBENY
T.M.ANNA
T.M.LA LLOSA DE RANES
T.M.ROTGLA I CORBERA
T.M.LLANERA DE RANES
T.M.TORBELLA
T.M.CERDÀ
T.M.NOVELE
T.M.L'ALCUDIA DE CRESPINS
T.M.CANALS
T.M.MONTESA
T.M.VALLADA
T.M.MOGENTE
T.M.LA FONT DE LA FIGUERA
T.M.ALMANSA
T.M.CAUDETE
T.M.VILLENA
T.M.FONTANARS DELS ALFORINS
T.M.BENEIXAMA
T.M.BANYERES DE MARIOLA
T.M.BOCAIRENT
T.M.ONTINYENT
T.M.AGULLENT
T.M.ALBAIDA
T.M.ATZENETA D'ALBAIDA
T.M.CARRÍCOLA
T.M.ALFAFARA
T.M.AGRES
T.M.ALCOCER DE PLANES
T.M.MURO DE ALCOY
T.M.COCENTAINA
T.M.ALCOY
T.M.GAIANES
T.M.BENIARRÉS
T.M.VILLANUEVA DE CASTELLÓN
T.M.BENEIXIDA
T.M.SAN JUAN DE ENOVA
T.M.SENYERA
T.M.MANUEL
T.M.L'ENOVA
T.M.RAFELGUARAF
T.M.LA POBLA LLARGA
T.M.CARCAIXENT
T.M.ALZIRA
T.M.BENIFAIRÓ DE LA VALLDIGNA
T.M.TAVERNES DE LA VALLDIGNA
T.M.SIMAT DE LA VALLDIGNA
T.M.XERACO
T.M.XERESA
T.M.BARX
T.M.BARXETA
T.M.PINET
T.M.GANDIA
T.M.QUATRETONDA
T.M.ADOR
T.M.PALMA DE GANDÍA
T.M.BENIGÁNIM
T.M.BELLÚS
T.M.LLUTXENT
T.M.RÓTOVA
T.M.ALMISERA
T.M.BENICOLET
T.M.GUADASEQUIES
T.M.L'OLLERIA
T.M.SEMPERE
T.M.BENISUERA
T.M.LA POBLA DEL DUC
T.M.LLOCNOU DE SANT JERONI
T.M.CASTELLONET DE LA CONQUESTA
T.M.TERRATEIG
T.M.ALFARRASÍ
T.M.MONTICHELVO
T.M.MONTAVERNER
T.M.AIELO DE MALFERIT
T.M.CASTELLÓ DE RUGAT
T.M.RUGAT
T.M.AIELO DE RUGAT
T.M.VILLALONGA
T.M.BÈLGIDA
T.M.RÁFOL DE SALEM
T.M.OTOS
T.M.BENIATJAR
T.M.SALEM
T.M.LORCHA
T.M.VALL DE GALLINERA
T.M.BENIARRÉS
T.M.GAIANES
T.M.ALCOCER DE PLANES
T.M.PLANES
T.M.LA VALL D'ALCALÀ
T.M.BENIMARFULL
T.M.ALMUDAINA
T.M.BENILLUP
T.M.BENIMASSOT
T.M.TOLLOS
T.M.BALONES
T.M.LLOCNOU DE LA CORONA
T.M.ALFARB
T.M.MILLENA
T.M.GORGA
T.M.QUATRETONDETA
CV-445
CV-5840
CV-590
CV-559
CV-649
CV-651
CV-652
CV-653
CV-654
CV-655
CV-656
CV-657
CV-665
CV-650
CV-794
CV-5840
CV-5841
CV-5842
CV-5843
CV-5844
CV-5845
CV-5846
CV-5847
CV-5848
CV-5849
CV-5850
CV-5851
CV-5852
CV-5853
CV-5854
CV-5855
CV-5856
CV-5857
CV-5858
CV-5859
CV-5860
CV-5861
CV-5862
CV-5863
CV-5864
CV-5865
CV-5866
CV-5867
CV-5868
CV-5869
CV-5870
CV-5871
CV-5872
CV-5873
CV-5874
CV-5875
CV-5876
CV-5877
CV-5878
CV-5879



LEYENDA

ÁMBITO

CAPACIDAD DE USO DEL SUELO

- MUY ELEVADA. CLASE A
- ELEVADA. CLASE B
- MODERADA. CLASE C
- BAJA. CLASE D
- MUY BAJA. CLASE E
- NULA

Asistencia técnica del COR para la redacción de un Plan Director para el área de gestión, la asistencia técnica global del COR y el control de pesajes en las plantas de transferencia

DOCUMENTACIÓN TEMÁTICA

Plano:
CAPACIDAD DE USO DEL SUELO

Comarca:
LA SAFOR

Escala:
1:125.000

Sist. coordenadas:
ETRS 1989 UTM Zone 30N

Nº Plano:
TE-22 (hoja 3 de 5)

Autora del proyecto:
Mavi Vivas Bellver
Lda en CC Biológicas y CC Ambientales

IDOM

COR Consorci per a la gestió de residus

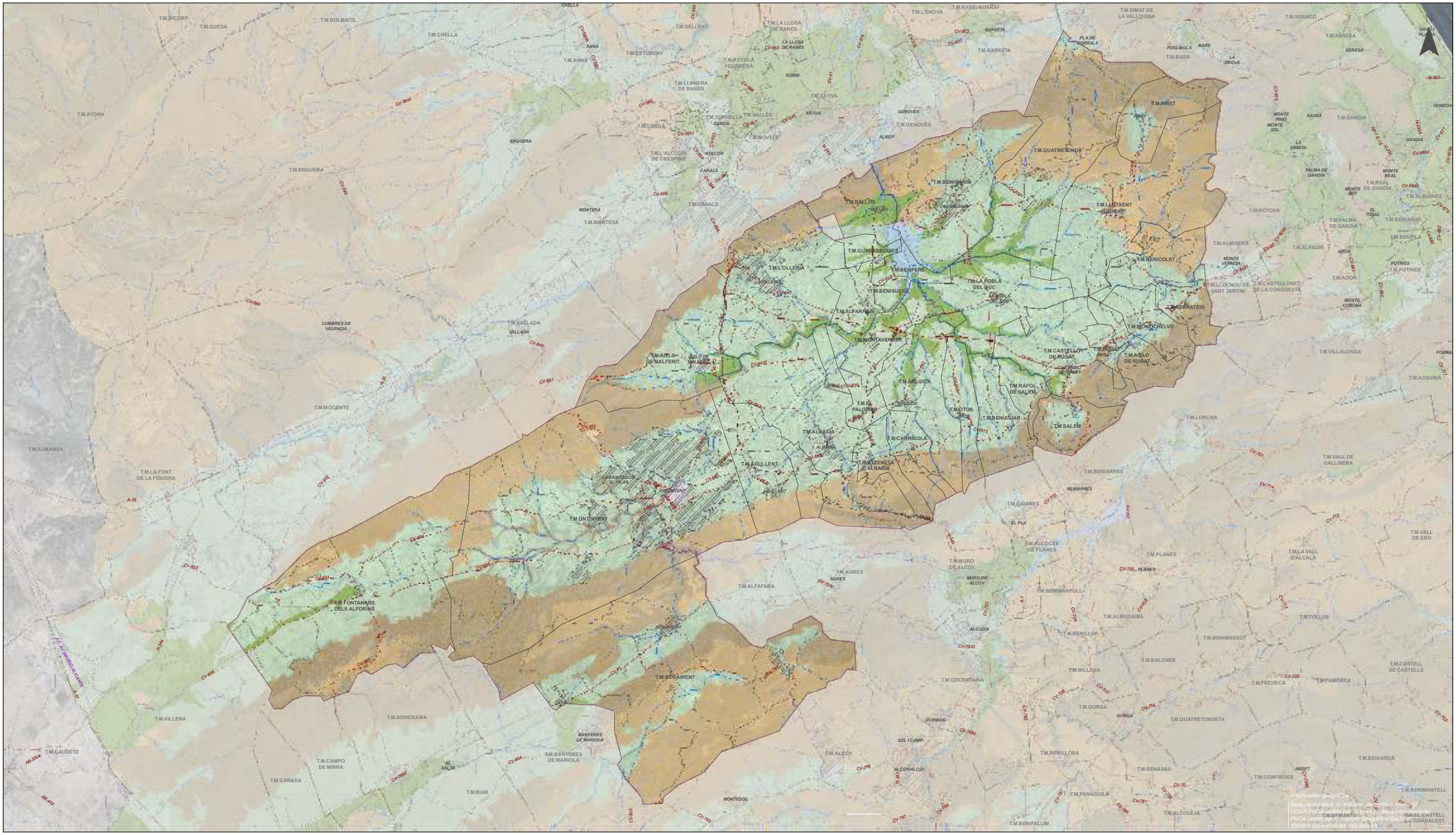
T.M.BICORP
T.M.QUESA
T.M.BOLBAITE
T.M.CHELLA
T.M.AYORA
T.M.ENGUERA
T.M.VALLADA
T.M.MOGENTE
T.M.ALMANSA
T.M.LA FONT DE LA FIGUERA
T.M.VILLENA
T.M.BENEIXAMA
T.M.CAUDETE
T.M.CAMPO DE MIRRA
T.M.CAÑADA
T.M.BIAR
T.M.ONTINYENT
T.M.FONTANARS DELS ALFORINS
T.M.BOCAIRENT
T.M.ALFAFARA
T.M.AGRES
T.M.MURO DE ALCOY
T.M.ALCOCER DE PLANES
T.M.PLANES
T.M.BENIMARFULL
T.M.ALMUDAINA
T.M.BENILLUP
T.M.BENIMASSOT
T.M.TOLLOS
T.M.BALONES
T.M.MILLENA
T.M.COCENTAINA
T.M.GORGA
T.M.QUATRETONDETA
T.M.FACHECA
T.M.FAMORCA
T.M.CASTELL DE CASTELLS
T.M.BENILLOBA
T.M.BENASAU
T.M.CONFRIDES
T.M.BENIARDÁ
T.M.BENIMANTELL
T.M.ALCOLEJA
T.M.BENIFALLIM
T.M.PENAGUILA
T.M.ALCOY
T.M.MONTESA
T.M.CANALS
T.M.L'ALCUDIA DE CRESPINS
T.M.TORRELLA
T.M.CERDÀ
T.M.LLANERA DE RANES
T.M.ROTGLÀ I CORBERÀ
T.M.ESTUBENY
T.M.ANNA
T.M.SELLENT
T.M.LA LLOSA DE RANES
T.M.XÀTIVA
T.M.NOVELÉ
T.M.GENOVÉS
T.M.L'ENOVA
T.M.RAFELGUARAF
T.M.BARXETA
T.M.SIMAT DE LA VALLDIGNA
T.M.XERACO
T.M.XERESA
T.M.BARX
T.M.PINET
T.M.GANDIA
T.M.REAL DE GANDÍA
T.M.PALMA DE GANDÍA
T.M.ALMISERÀ
T.M.RÓTOVA
T.M.ALMOINES
T.M.BENIARJÓ
T.M.BENIFLÀ
T.M.ALFAUIR
T.M.ADOR
T.M.POTRIES
T.M.LLOCNOU DE SANT JERONI
T.M.CASTELLONET DE LA CONQUESTA
T.M.QUATRETONDA
T.M.BENIGÀNIM
T.M.BÈLLIDS
T.M.LLUTXENT
T.M.BENICOLET
T.M.TERRATEIG
T.M.MONCHELVO
T.M.RÒTGLA I CORBERÀ
T.M.GUADASSEQUIES
T.M.L'OLLERIA
T.M.SEMPERE
T.M.BENISUERA
T.M.LA POBLA DEL DUC
T.M.ALFARRÓS
T.M.MONTAVERNER
T.M.AIELO DE MALFERIT
T.M.CASTELLÓ DE RUGAT
T.M.RUGAT
T.M.AIELO DE RUGAT
T.M.RÁFOL DE SALEM
T.M.BELGIDA
T.M.EL PALOMAR
T.M.OTOS
T.M.BENIATJAR
T.M.SALEM
T.M.CARRÍCOLA
T.M.ALBAIDA
T.M.L'ALQUERIA D'ALBAIDA
T.M.AGULLENT
T.M.BENIARRÉS
T.M.GAIANES
T.M.LORCHA
T.M.VILLALONGA
T.M.ADSUBIA
T.M.VALL DE GALLINERA
T.M.VALL DE EBO
T.M.LA VALL D'ALCALÀ
CHELLA
ANNA
SORIO
XÀTIVA
GENOVÉS
ALBOY
ENGUERA
MONTESA
VALLADA
CUMBRES DE VALENCIA
BARXETA
PLA DE CORRALS
PUIG-MOLA
BARX
LA DROVA
XERESA
PINET
MONTE PINO
MONTE SOL
XAUXA
LA ERMITA
GANDIA
PALMA DE GANDÍA
MONTE REAL
MONTE REY
EL TOSAL
MONTE VERNISA
ADOR
POTRIES
MONTE CORONA
FORNA
BENIARRÉS
EL PLA
ALCUDIA
GORMAIG
SOL I CAMP
ALCOY/ALCOI
MONTESOL
BOCAIRENT
BANYERES DE MARIOLA
EL SALSE
AGULLENT
ALBAIDA
ONTINYENT
CASTELLÓ DE RUGAT
RUGAT
BENIGÀNIM
BÈLLIDS
L'OLLERIA
BENISUERA
ALFARRÓS
MONTAVERNER
BELGIDA
PALOMAR
CARRÍCOLA
ALBAIDA
AGULLENT
ONTINYENT
BOCAIRENT
ALCOY/ALCOI
MONTESOL
CV-595
CV-5835
CV-5830
CV-563
CV-573
CV-600
CV-575
CV-578
CV-41
CV-598
CV-595
CV-5851
CV-593
CV-597
CV-645
CV-5840
CV-590
CV-598
CV-5841
CV-5842
CV-5843
CV-5844
CV-5845
CV-5846
CV-5847
CV-5848
CV-5849
CV-5850
CV-5851
CV-5852
CV-5853
CV-5854
CV-5855
CV-5856
CV-5857
CV-5858
CV-5859
CV-5860
CV-5861
CV-5862
CV-5863
CV-5864
CV-5865
CV-5866
CV-5867
CV-5868
CV-5869
CV-5870
CV-5871
CV-5872
CV-5873
CV-5874
CV-5875
CV-5876
CV-5877
CV-5878
CV-5879
CV-5880

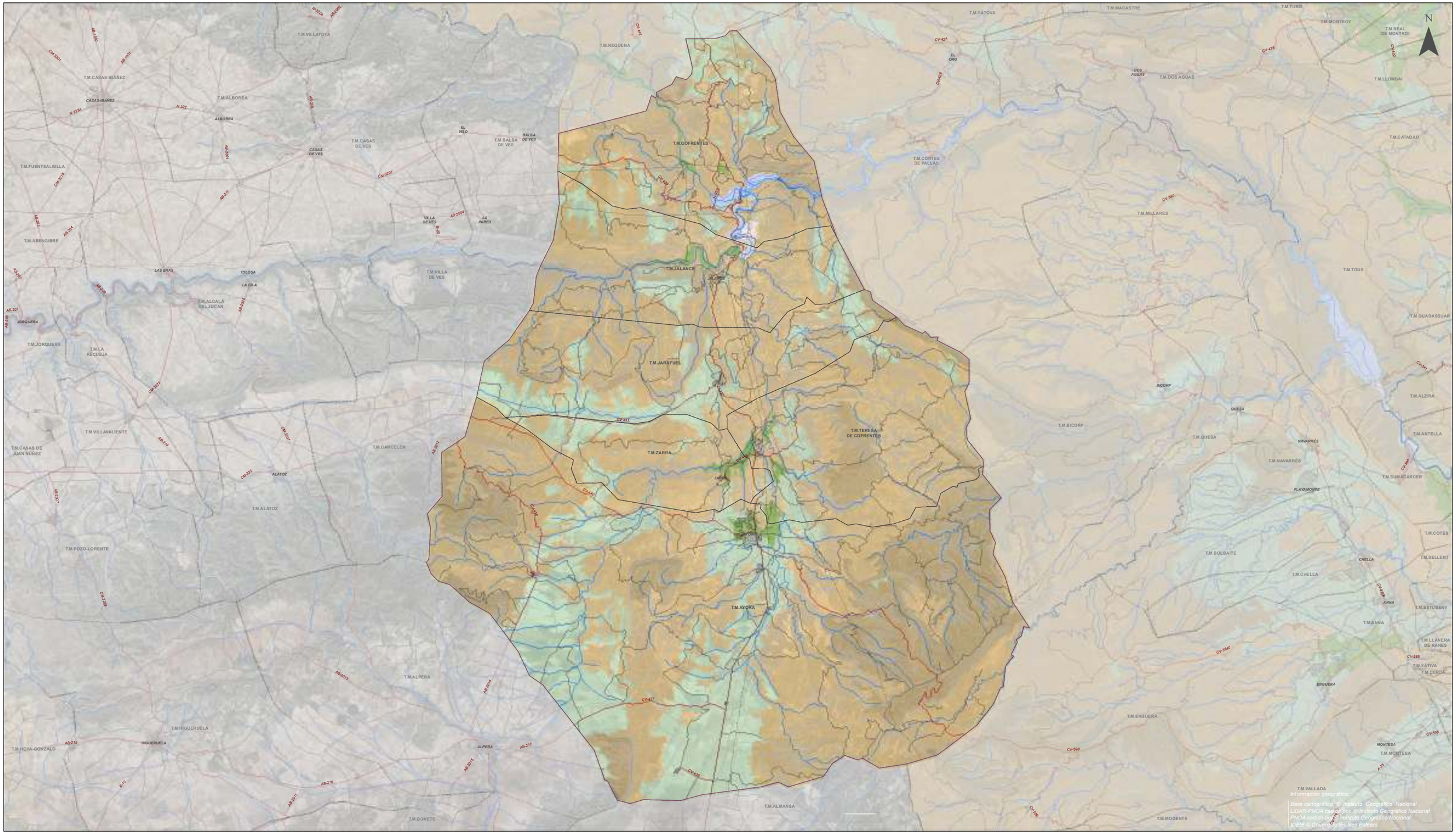

LEYENDA

ÁMBITO

CAPACIDAD DE USO DEL SUELO

- MUY ELEVADA. CLASE A
- ELEVADA. CLASE B
- MODERADA. CLASE C
- BAJA. CLASE D
- MUY BAJA. CLASE E
- NULA

Asistencia técnica del COR para la redacción de un Plan Director para el área de gestión, la asistencia técnica global del COR y el control de pesajes en las plantas de transferencia

DOCUMENTACIÓN TEMÁTICA

Plano:
CAPACIDAD DE USO DEL SUELO

Comarca:
VALLE DE AYORA-COFRENTES

Escala:
1:200.000

Sist. coordenadas:
ETRS 1989 UTM Zone 30N

Nº Plano:
TE-22 (hoja 5 de 5)

Autora del proyecto:

Mavi Vivas Bellver
Lda en CC Biológicas y CC Ambientales

IDOM

COR Consorci per a la gestió de residus

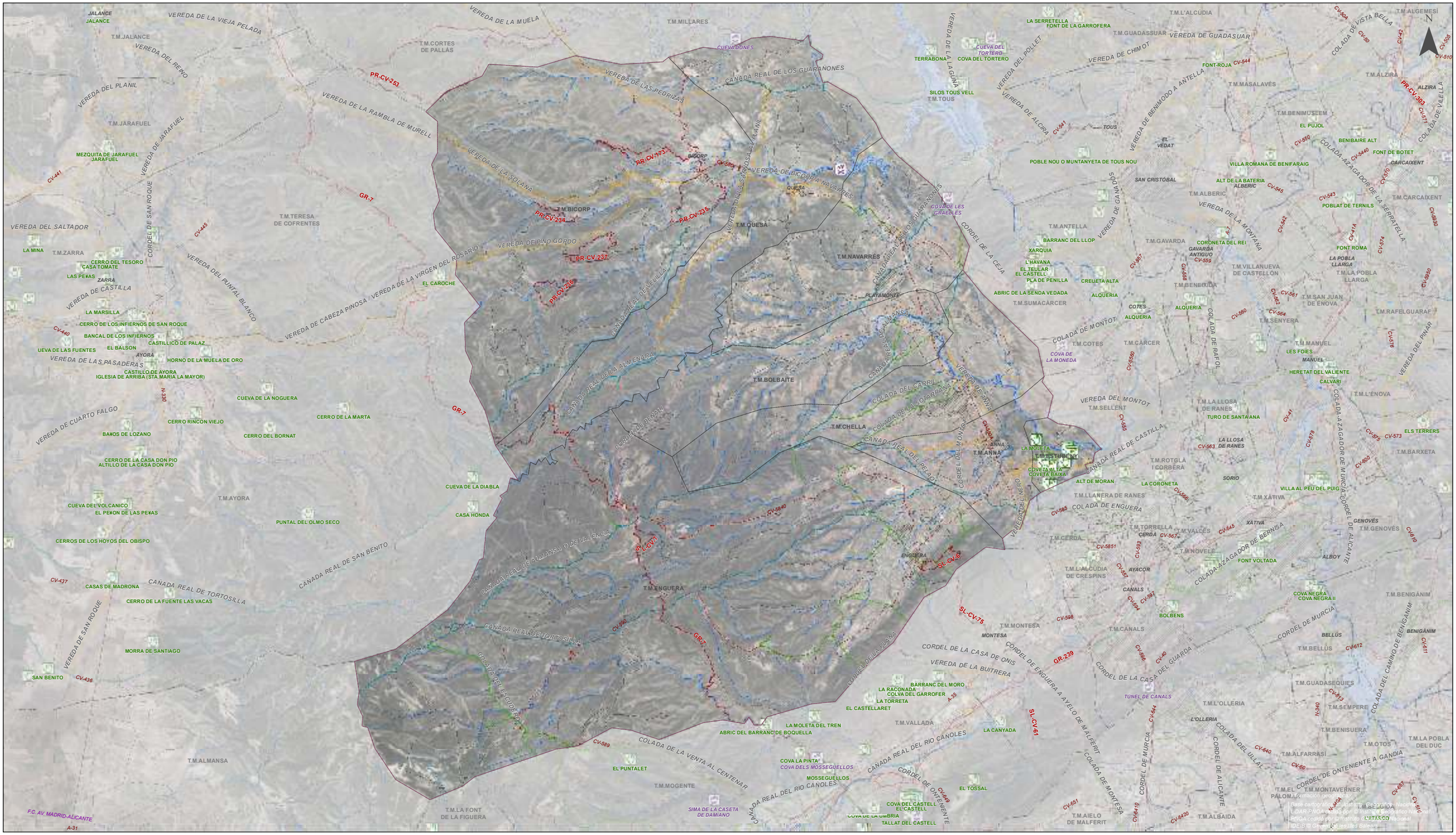
T.M.BICORP
T.M.QUESA
T.M.NAVARRÉS
T.M.BOLBAITE
T.M.CHELLA
T.M.ANNA
T.M.ENGUERA
T.M.MOGENTE
T.M.ALMANSA
T.M.LA FONT DE LA FIGUERA
T.M.AYORA
T.M.JARAFUEL
T.M.ZARRA
T.M.TERESA DE COFRENTES
T.M.JALANCE
T.M.CORTES DE PALLÁS
T.M.MILLARES
T.M.ANTELLA
T.M.GAVARDA
T.M.ALBERIC
T.M.CARCAIXENT
T.M.VILLANUEVA DE CASTELLÓN
T.M.LA POBLA LLARGA
T.M.BENEIXIDA
T.M.SUMACÁRCER
T.M.SENYERA
T.M.COTES
T.M.CÁRCER
T.M.SELLENT
T.M.L'ALCÚDIA
T.M.GUADASSUAR
T.M.MASALAVÉS
T.M.BENIMUSLEM
T.M.ALZIRA
T.M.L'ALGUEMESÍ
T.M.BENIGÁNIM
T.M.BELLÚS
T.M.GUADASEQUIES
T.M.L'OLLERIA
T.M.SEMPERE
T.M.BENISUERA
T.M.OTOS
T.M.ALFARRASÍ
T.M.EL PALOMAR
T.M.MONTAVERNER
T.M.ALBAIDA
T.M.AIELO DE MALFERIT
T.M.VALLADA
T.M.MONTESA
T.M.CANALS
T.M.TORRELLA
T.M.VALLÉS
T.M.NOVELÉ
T.M.CERDÀ
T.M.LLANERA DE RANES
T.M.LA LLOSA DE RANES
T.M.L'ÈNOVA
T.M.ROTGLA I CORBERÀ
T.M.XÀTIVA
T.M.BARXETA
T.M.LA POBLA DEL DUC
T.M.GENOVÉS
T.M.ALBOY
T.M.L'ALCÚDIA DE CRESPINS
CUEVA DONES
CUEVA DEL TORTERO
COVA DEL TORTERO
TERRABONA
SILOS TOUS VELL
FONT DE LA GARROFERA
LA SERRETELLA
FONT-ROJA
TOUS
EL VEDAT
POBLE NOU O MUNTANYETA DE TOUS NOU
VILLA ROMANA DE BENIFARAIG
EL PUJOL
BENIBAIRE ALT
FONT DE BOTET
CARCAIXENT
POBLAT DE TERNILS
FONT ROMA
LA POBLA LLARGA
ALZIRA
SAN CRISTÓBAL
ALT DE LA BATERIA ALBERIC
CORONETA DEL REI
GAVARDA ANTIGUO
BARRANC DEL LLOP
XARQUIA
L'HAVANA
EL TEULAR EL CASTELL
PLA DE PENILLA
CREUETA ALTA
ABRIC DE LA SENDA VEDADA
ALQUERIA
COTES
ALQUERIA
COVA DE LA MONEDA
LES FOIES
MANUEL
HERETAT DEL VALIENTE
CALVARI
TURO DE SANTA ANA
LA LLOSA DE RANES
ELS TERRERS
COVETA ALTA
COVETA BAIXA
LA MOLETA
ALT DE MORAN
LA CORONETA
SORIO
VILLA AL PEU DEL PUIG
COLADA DE ENGUERA
CERDÀ
XÀTIVA
GENOVÉS
FONT VOLTADA
ALBOY
COVA NEGRA
COVA NEGRA II
BELLÚS
TUNEL DE CANALS
AYACOR
CANALS
BOLBENS
BARRANC DEL MORO
LA RACONADA
COLVA DEL GARROFER
LA TORRETA
EL CASTELLARET
LA CANYADA
ABRIC DEL BARRANC DE BOQUELLA
LA MOLETA DEL TREN
COVA LA PINTA
COVA DELS MOSSEGUELLOS
MOSSEGUELLOS
EL PUNTALET
EL TOSSAL
COVA DEL CASTELL
EL CASTELL
COVA DE LA UMBRIA
TALLAT DEL CASTELL
SIMA DE LA CASETA DE DAMIANO
ENGUERA
COVA DE LES GRAELES
PLAYAMONTE
QUESA
EL CAROCHE
CERRO DEL TESORO
CASA TOMATE
LAS PEÑAS
ZARRA
LA MINA
LA MARSILLA
CERRO DE LOS INFIERNOS DE SAN ROQUE
BANCAL DE LOS INFIERNOS
CASTILLICO DE PALAZ
UEVA DE LAS FUENTES
EL BALSON
AYORA
HORNO DE LA MUELA DE ORO
CASTILLO DE AYORA
IGLESIA DE ARRIBA (STA.MARIA LA MAYOR)
CERRO RINCON VIEJO
BAÑOS DE LOZANO
CERRO DE LA CASA DON PIO
ALTILLO DE LA CASA DON PIO
CUEVA DEL VOLCANICO
EL PEÑON DE LAS PEÑAS
CERROS DE LOS HOYOS DEL OBISPO
CASAS DE MADRONA
CERRO DE LA FUENTE LAS VACAS
MORRA DE SANTIAGO
SAN BENITO
CUEVA DE LA NOGUERA
CERRO DE LA MARTA
CERRO DEL BORNAT
CUEVA DE LA DIABLA
CASA HONDA
PUNTAL DEL OLMO SECO
VEREDA DEL SALTADOR
VEREDA DE CASTILLA
VEREDA DE CUARTO FALGO
VEREDA DE LAS PASADERAS
VEREDA DEL PLANIL
VEREDA DEL REINO
VEREDA DE LA VIEJA PELADA
VEREDA DE LA MUELA
VEREDA DE LA RAMBLA DE MURELL
VEREDA DE LAS PEDRIZAS
VEREDA DE LA SOLANA
VEREDA DE PINO GORDO
VEREDA DEL RUNTAL BLANCO
VEREDA DE CABEZA PINOSA / VEREDA DE LA VIRGEN DEL ROSARIO
VEREDA DE LA SANTA O DEL RAMIL
VEREDA DE BICORP A NAVARRÉS
VEREDA DE LA SOTARRENA
VEREDA DE ANNA
VEREDA DEL NERO
VEREDA DE LA GUMA
VEREDA DEL POLLET
VEREDA DE CHIMOT
VEREDA DE ALCIRA
VEREDA DE BENIMODO A ANTELLA
VEREDA DE GANDIA
VEREDA DE LA MONTAÑA
VEREDA DE LA BUITRERA
VEREDA DEL MONTOT
VEREDA DEL PINAR
CORDEL DE SAN ROQUE
CORDEL DE JARAFUEL
CORDEL DE LA CEJA
CORDEL DE RENAU
CORDEL DE LA CASA DE ONIS
CORDEL DE ENGUERA A AYELO DE MALFERIT
CORDEL DE LA CASA DEL GUARDA
CORDEL DE ONTENIENTE A GANDIA
CORDEL DE MURCIA
CORDEL DE ALICANTE
CORDEL DE LA PLANA
COLADA DE VISTA BELLA
COLADA DE VILELLA
COLADA-AZAGADOR DE LA SERRATELLA
COLADA-AZAGADOR DE BERNISA
COLADA-AZAGADOR DE MURCIA-CORDEL DE ALICANTE
COLADA DEL CAMINO DE BENIGÁNIM
COLADA DE MONTOT
COLADA DEL CARRIL
COLADA DE LA SOTARRENA
COLADA DEL ULLAL
COLADA DE RAFOL
CAÑADA REAL DE LOS GUARAÑONES
CAÑADA REAL DE VILELLA
CAÑADA REAL DE ALMANSA O DE VALENCIA
CAÑADA REAL DE LA ALMENARA
CAÑADA REAL DE ALIANSA
CAÑADA REAL DEL RELAT
CAÑADA REAL DE SAN BENITO
CAÑADA REAL DE TORTOSILLA
CAÑADA REAL DEL RÍO CANOLES
COLADA DEL ESCUDERO
COLADA DE LA VENTA AL CENTENAR
COLADA DE LA MONTESA
COLADA DE ENGUERA
PR-CV-253
PR-CV-173
PR-CV-234
PR-CV-235
PR-CV-237
PR-CV-236
CV-585
CV-5851
CV-5840
CV-5841
CV-5842
CV-5843
CV-5844
CV-5845
CV-5846
CV-5847
CV-5848
CV-5849
CV-5850
CV-5852
CV-5853
CV-5854
CV-5855
CV-5856
CV-5857
CV-5858
CV-5859
CV-5860
CV-5861
CV-5862
CV-5863
CV-5864
CV-5865
CV-5866
CV-5867
CV-5868
CV-5869
CV-5870
CV-5871
CV-5872
CV-5873
CV-5874
CV-5875
CV-5876
CV-5877
CV-5878
CV-5879
CV-5880
CV-5881
CV-5882
CV-5883
CV-5884
CV-5885
CV-5886
CV-5887
CV-5888
CV-5889
CV-5890
CV-5891


T.M.ZARRA
T.M.TERESA DE COFRENTES
T.M.BICORP
T.M.NAVARRÉS
T.M.QUESA
T.M.BOLBAITE
T.M.CHELLA
T.M.AYORA
T.M.ENGUERA
T.M.MONTESA
T.M.CANALS
T.M.LA LLOSA DE CRESPINS
T.M.LLANERA DE RANES
T.M.ROTGLÀ I CORBERA
T.M.XÀTIVA
T.M.BARXETA
T.M.GENOVÉS
T.M.BENIGÀNIM
T.M.BELLÚS
T.M.GUADASEQUIES
T.M.L'OLLERIA
T.M.SEMPERE
T.M.BENISUERA
T.M.ALFARRASÍ
T.M.LA POBLA DEL DUC
T.M.MONTICHELVO
T.M.BENICOLET
T.M.LLUTXENT
T.M.QUATRETONDA
T.M.ADOR
T.M.PALMA DE GANDÍA
T.M.ROTOVA
T.M.ALMISERA
T.M.CASTELLONET DE LA CONQUESTA
T.M.LLOCNOU DE SANT JERONI
T.M.TERRATEIG
T.M.MILLENA
T.M.CASTELLÓ DE RUGAT
T.M.RUGAT
T.M.AIELO DE RUGAT
T.M.VILLALONGA
T.M.LORCHA
T.M.VALL DE GALLINERA
T.M.BENIARRÉS
T.M.GAIANES
T.M.PLANES
T.M.ALCOCER DE PLANES
T.M.AGRES
T.M.MURO DE ALCOY
T.M.BENIMARFULL
T.M.ALMUDAINA
T.M.BENILLUP
T.M.BENIMASSOT
T.M.TOLLOS
T.M.LA VALL D'ALCALÀ
T.M.XERESA
T.M.XERACO
T.M.GANDIA
T.M.PINET
T.M.RAFELGUARAF
T.M.L'ÈNOVA
T.M.SIMAT DE LA VALLDIGNA
T.M.BENIFAIÓ DE LA VALLDIGNA
T.M.ALZIRA
T.M.CARCAIXENT
T.M.TAVERNES DE LA VALLDIGNA
T.M.SAN JUAN DE ENOVA
T.M.SENYERA
T.M.VILLANUEVA DE CASTELLÓN
T.M.BENEIXIDA
T.M.GAVARDA
T.M.ANTELLA
T.M.ALBERIC
T.M.SUMACÁRCER
T.M.COTES
T.M.CÁRCER
T.M.MANUEL
T.M.SELLENT
T.M.ESTUBENY
T.M.ANNA
T.M.ONTINYENT
T.M.AGULLENT
T.M.ALBAIDA
T.M.ATZENETA D'ALBAIDA
T.M.CARRÍCOLA
T.M.EL PALOMAR
T.M.BÉLGIDA
T.M.OTOS
T.M.BENIATJAR
T.M.SALEM
T.M.RAFOL DE SALEM
T.M.MONTAVERNER
T.M.AIELO DE MALFERIT
T.M.BENEIXAMA
T.M.BANYERES DE MARIOLA
T.M.CAUDETE
T.M.VILLENA
T.M.FONTANARS DELS ALFORINS
T.M.MOGENTE
T.M.ALMANSA
T.M.LA FONT DE LA FIGUERA
T.M.ALCOY
T.M.COCENTAINA
T.M.GORGA
CV-445
CV-590
CV-5950
CV-574
CV-542
CV-561
CV-564
CV-5950
CV-50
CV-5950
CV-5950
CV-5950



LEYENDA

- ÁMBITO
- CUEVAS
- YACIMIENTOS ARQUEOLÓGICOS
- SENDEROS

VÍAS PECUARIAS

- CAÑADA
- COLADA
- VEREDA
- CORDEL

VÍA AUGUSTA

- VÍA AUGUSTA
- SENDERO DE LA VÍA AUGUSTA

Asistencia técnica del COR para la redacción de un Plan Director para el área de gestión, la asistencia técnica global del COR y el control de pesajes en las plantas de transferencia

DOCUMENTACIÓN TEMÁTICA

Plano:
PATROMONIO CULTURAL, VÍAS PECUARIAS Y SENDEROS

Comarca:
LA SAFOR

Escala:
1:125.000

Sist. coordenadas:
ETRS 1989 UTM Zone 30N

Nº Plano:
TE-23 (hoja 3 de 5)

Autora del proyecto:
Mavi Vivas Bellver
Lda en CC Biológicas y CC Ambientales

IDOM

COR Consorci per a la gestió de residus


T.M.BICORP
T.M.QUESA
T.M.BOLBAITE
T.M.CHELLA
T.M.SELLENT
T.M.LA LLOSA DE RANES
T.M.L'ENOVA
T.M.RAFELGUARAF
T.M.SIMAT DE LA VALLDIGNA
T.M.XERACO
T.M.XERESA
T.M.BARXETA
T.M.BARX
T.M.ANNA
T.M.ESTUBENY
T.M.ROTGLA I CORBERA
T.M.LLANERA DE RANES
T.M.XATIVA
T.M.TORRELLA
T.M.VALLES
T.M.CERDA
T.M.NOVELES
T.M.GENOVES
T.M.PINET
T.M.QUATRETONDA
T.M.BENIGANIM
T.M.BELLOS
T.M.GUADASEQUIES
T.M.L'OLLERIA
T.M.SEMPERE
T.M.BENISUERA
T.M.ALFARROSI
T.M.LLUTXENT
T.M.BENICOLET
T.M.LA POBLA DEL DUC
T.M.MONTICHELVO
T.M.TERRATEIG
T.M.CASTELLO DE RUGAT
T.M.RAFOL DE SALEM
T.M.AIELO DE MALFERIT
T.M.AIELO DE ROGAT
T.M.MONTAVERNER
T.M.BELGIDA
T.M.ALBAIDA
T.M.EL PALOMAR
T.M.MOTOS
T.M.CARRIOLA
T.M.AGULLENT
T.M.MUTXENETA
T.M.BENIATAIG
T.M.SALEM
T.M.LORCHA
T.M.VALLADA
T.M.MONTESA
T.M.CANALS
T.M.ENGUERA
T.M.ALMANSA
T.M.MOGENTE
T.M.LA FONT DE LA FIGUERA
T.M.ONTINYENT
T.M.FONTANARS DELS ALFORINS
T.M.VILLENA
T.M.BENEIXAMA
T.M.BANYERES DE MARIOLA
T.M.CAMPO DE MIRRA
T.M.CAÑADA
T.M.BIAR
T.M.CAUDETE
T.M.ALCUDIA DE CRESPINS
T.M.ALFAFARA
T.M.BENIARRES
T.M.GAIANES
T.M.MURO DE ALCOY
T.M.ALCOCER DE PLANES
T.M.BENIMARFULL
T.M.TOLLOS
T.M.ALMUDAINA
T.M.BENILLUP
T.M.BENIMASSOT
T.M.BALONES
T.M.CASTELL DE CASTELLS
T.M.FAMORCA
T.M.FACHECA
T.M.GORGA
T.M.QUATRETONDETA
T.M.BENILLOBA
T.M.BENASAU
T.M.CONFRIDES
T.M.PENAGUILA
T.M.ALCOLEJA
T.M.BENIFALLIM
T.M.BENIARDÁ
T.M.BENIMANTELL
T.M.ADSUBIA
T.M.VILLALONGA
T.M.ALMISERÀ
T.M.ALFAUIR
T.M.RÒTOVA
T.M.PALMA DE GANDIA
T.M.BENIARJÓ
T.M.BENIFLÀ
T.M.REAL DE GANDIA
T.M.ALMOINES
T.M.CASTELLONET DE LA CONQUESTA
T.M.LLOCNOU DE SANT JERONI
T.M.ADOR
T.M.POTRIES
T.M.PLANES
T.M.LA VALL D'ALCALÀ
T.M.VALL DE GALLINERA
T.M.VALL DE EBO
T.M.LA VALL D'ALCALÀ
CERRO DE LA MARTA
CUEVA DE LA DIABLA
CASA HONDA
CANADA REAL DE SAN BENITO
CANADA REAL DE ALMANSA O DE VALENCIA
CANADA REAL DE TORTOSILLA
COLADA DE LA SOTARRANA
CANADA REAL DEL RELAO
CORDEL DE BENALI
CORDEL DEL MONTOT
VEREDA DEL MONTOT
VEREDA DEL NERO
CANADA REAL DE CASTILLA
COLADA DE ENGUERA
CORDEL DE ALCANTE
COLADA A ZAGADOR DE BERNISA
COLADA DEL CAMINO DEL CORRAL VIEJO
CORDEL DE LA CASA DE ONIS
VEREDA DE LA BUITRERA
CORDEL DE ENGUERA A AYELO DE MALFERIT
CORDEL DE LA CASA DEL GUARDA
CORDEL DE LA PLANA
COLADA DE LA VENTA AL CENTENAR
CANADA REAL DEL RIO CANOLES
CORDEL DE ONTENIENTE
CORDEL DEL REGAIO Y DEL MOZO
CORDEL DEL MONTANYET
CORDEL DE LA CUESTA
CORDEL DE LA NOGUERA
CORDEL DE LA SIERRA
COLADA DE ESCUDERO
COLADA DEL CAMINO VIEJO DE GANDIA
COLADA DE LUCHENTE
COLADA DE GANDIA A LORCHA
COLADA DE ALQUIBLA
COLADA DEL VALL DE GALLINERA
COLADA DE LA PEÑA ROCHA
COLADA DE FIGUERALET
COLADA DE ANCHELS
CANADA REAL DE LA CABAÑA A LA FOYA AMPLIA
CANADA REAL DEL RIO CANOLES
CANADA REAL MURCIANA
CANADA REAL DE ALMANSA AL COLLADO DE SALINAS
CANADA DEL AZAGADOR REAL
ASSAGADOR DE LA FORADADA
AZAGADOR DEL MADRONAL
AZAGADOR DEL CERRO
SENDERA DEL CASO
SENDERA DEL VENTORRILLO
SENDERA DEL TRONCAL
SENDERO DE LA VÍA AUGUSTA
VEREDA DE LA CUEVA DE LA VILA
VEREDA DE SALEM
VEREDA DE VINAPOP
VEREDA DE LA SIERRA
VEREDA DE LA RAMBLA O DELS MOLINS
VEREDA DE LOS MOLINOS
VEREDA DE LA FUENTE
VEREDA DE LA CASA DEL CIRERER
VEREDA DE LA CASA DEL CIRERER
VEREDA DE LA CASA DEL CIRERER
VEREDA DEL CIPRASCAL
VEREDA DEL CIPRASCAL
VEREDA DE BLANES
VEREDA DEL BLAI GINER AL REGADIU
CANYADA DEL COLL DE LA SABATA
CANYADA DEL COLL DE LA SABATA
CANYADA DEL PORT
CANYADA DEL COLL DE LA SABATA
CANYADA DEL COLL DE LA SABATA
CANYADA DEL COLL DE LA SABATA


N
CAÑADA REAL DE HORTOLA
VEREDA DE LAS ALDEAS
CAÑADA REAL DE CASTILLA
VEREDA DE BALSA DE VES
VEREDA DE LA ERA
VEREDA DEL MOJON BLANCO
VEREDA DEL PUENTE DE MILLARES
VEREDA DE LA MUELA
VEREDA DE LA SOLANA
VEREDA DE LA VEGA PELADA
VEREDA DE JARAFUEL
VEREDA DEL PLANIL
VEREDA DE LA RAMBLA DE MURELL
VEREDA DE LA SOLANA
VEREDA DE LAS PEDRIZAS
CAÑADA REAL DE LOS GUARNONES
VEREDA DE BICORP A NAVARRES
VEREDA DE PINO GORDO
VEREDA DE LA SARMOSA AL PLANIL
VEREDA DEL SALVADOR
VEREDA DE LA ALMENARA
VEREDA DE CASTILLA
VEREDA DE CABEZA PINOSA
VEREDA DE LA VIRGEN DEL ROSARIO
VEREDA DE SAN ROQUE
VEREDA DE LAS PASADERAS
VEREDA DE CUARTO PELAO
CAÑADA REAL DE ALMANSA A VALENCIA
CAÑADA REAL DE TORTOSA A LA
CAÑADA REAL DE SAN BENITO
CAÑADA REAL DEL PELAO
CAÑADA REAL DE LA ALMENARA
CAÑADA REAL DE VELILLA
CAÑADA REAL DE ALMANSA
CAÑADA REAL DE LOS GUARNONES
CORDEL DE LA RIVERA
CORDEL DEL MONJOI
CORDEL DE BENILI
CORDEL DE LA CASA DE ONS
CORDEL DE ENGUERA A VALLO DE MALFERIT
COLADA DEL CARRIL
COLADA DE LA SOTARRANA
COLADA DE LA PLANA
COLADA DE LA LAGUNA
COLADA DE LA VEREDA DE LA VIRGEN DEL ROSARIO
COLADA DE LA VEREDA DE CASTILLA
COLADA DE LA VEREDA DE LA VIRGEN DEL ROSARIO
COLADA DE LA VEREDA DE SAN ROQUE
COLADA DE LA VEREDA DE LA SOLANA
COLADA DE LA VEREDA DE LA VEGA PELADA
COLADA DE LA VEREDA DE JARAFUEL
COLADA DE LA VEREDA DE LA SOLANA
COLADA DE LA VEREDA DE LA RAMBLA DE MURELL
COLADA DE LA VEREDA DE LA VEGA PELADA
COLADA DE LA VEREDA DE LA ERA
COLADA DE LA VEREDA DE JARAFUEL
COLADA DE LA VEREDA DE BALSA DE VES
COLADA DE LA VEREDA DE LA ERA
COLADA DE LA VEREDA DE LA SOLANA
COLADA DE LA VEREDA DE LA VEGA PELADA
COLADA DE LA VEREDA DE JARAFUEL
COLADA DE LA VEREDA DE LA RAMBLA DE MURELL
COLADA DE LA VEREDA DE LA VIRGEN DEL ROSARIO
COLADA DE LA VEREDA DE LA SOLANA
COLADA DE LA VEREDA DE LA VEGA PELADA
COLADA DE LA VEREDA DE JARAFUEL
COLADA DE LA VEREDA DE LA RAMBLA DE MURELL
COLADA DE LA VEREDA DE LA VIRGEN DEL ROSARIO
COLADA DE LA VEREDA DE SAN ROQUE

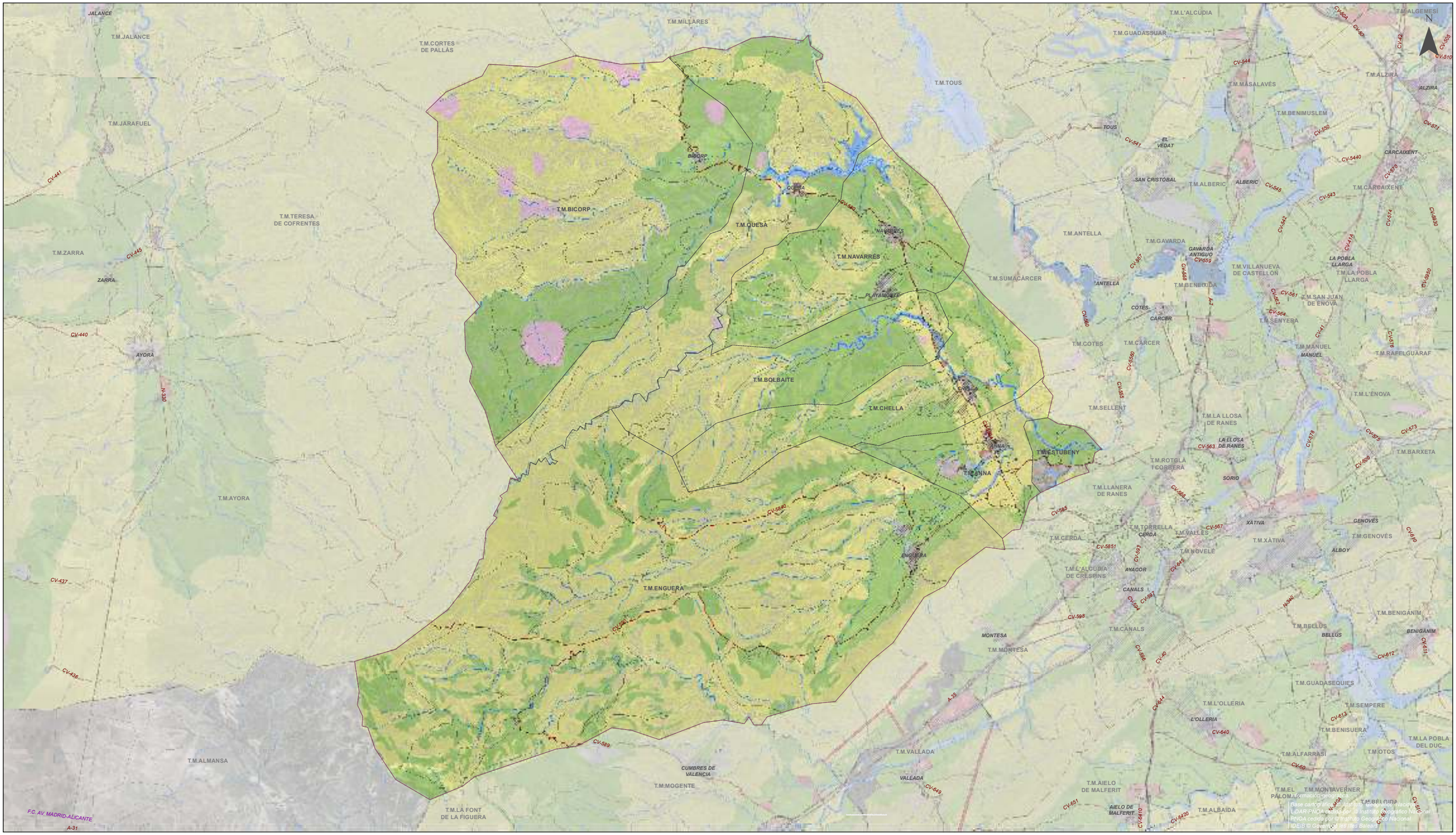
N
T.M.JALANCE
T.M.MILLARES
T.M.CORTES DE PALLÁS
T.M.L'ALCÚDIA
T.M.GUADASSUAR
T.M.ALGEMESÍ
T.M.TOUS
T.M.MASALAVÉS
T.M.ALZIRA
ALZIRA
T.M.BENIMUSLEM
T.M.JARAFUEL
TOUS
EL VEDAT
CARCAIXENT
SAN CRISTÓBAL
T.M.ALBERIC
ALBERIC
T.M.CARCAIXENT
BICORP
QUESA
T.M.BICORP
T.M.QUESA
NAVARRÉS
T.M.TERESA DE COFRENTES
T.M.ANTELLA
T.M.GAVARDA
GAVARDA ANTIGUO
T.M.ZARRA
T.M.NAVARRÉS
T.M.VILLANUEVA DE CASTELLÓN
LA POBLA LLARGA
T.M.LA POBLA LLARGA
T.M.SUMACÁRCER
ANTELLA
T.M.BENEIXIDA
ZARRA
PLAYAMONTE
T.M.SAN JUAN DE ENOVA
COTES
CÁRCER
T.M.SENYERA
AYORA
T.M.COTES
T.M.CÁRCER
T.M.MANUEL
MANUEL
T.M.RAFELGUARAF
T.M.BOLBAITE
T.M.L'ENOVA
T.M.CHELLA
T.M.SELLENT
T.M.LA LLOSA DE RANES
LA LLOSA DE RANES
T.M.ESTUBENY
T.M.ROTGLA I CORBERÀ
T.M.BARXETA
T.M.ANNA
SORIO
T.M.AYORA
T.M.LLANERA DE RANES
T.M.TORRELLA
CERDÀ
T.M.CERDÀ
T.M.VALLÉS
XÀTIVA
GENOVÉS
T.M.GENOVÉS
T.M.XÀTIVA
ALBOY
T.M.NOVELÉ
ENGUERA
T.M.L'ALCÚDIA DE CRESPINS
AYACOR
CANALS
T.M.ENGUERA
T.M.BENIGANIM
T.M.BELLÚS
BELLÚS
BENIGÀNIM
MONTESA
T.M.CANALS
T.M.MONTESA
T.M.GUADASEQUIES
T.M.L'OLLERIA
T.M.SEMPERE
L'OLLERIA
T.M.BENISUERA
T.M.LA POBLA DEL DUC
T.M.VALLADA
T.M.ALFARRASÍ
T.M.ÒTOS
VALLADA
T.M.AIELO DE MALFERIT
T.M.EL PALOMAR
T.M.MONTAVERNER
AIELO DE MALFERIT
T.M.ALBAIDA
T.M.BELGIDA
T.M.ALMANSA
CUMBRES DE VALENCIA
T.M.MOGENTE
T.M.LA FONT DE LA FIGUERA
F.C. AV. MADRID-ALICANTE
A-31
A-35
A-7
CV-441
CV-445
CV-440
CV-437
CV-436
CV-589
CV-5840
CV-590
CV-5851
CV-598
CV-640
CV-649
CV-651
CV-5410
CV-5430
CV-585
CV-563
CV-5651
CV-5654
CV-5650
CV-5655
CV-5580
CV-560
CV-561
CV-562
CV-564
CV-557
CV-5581
CV-559
CV-5590
CV-5440
CV-550
CV-571
CV-570
CV-543
CV-542
CV-545
CV-574
CV-5830
CV-5850
CV-413
CV-544
CV-42
CV-505
CV-510
CV-541
CV-5604
CV-40
CV-5603
CV-5601
CV-5602
CV-5604
CV-5605
CV-5606
CV-5607
CV-5608
CV-5609
CV-5610
CV-5611
CV-612
CV-613
CV-614
CV-615
CV-616
CV-617
CV-618
CV-619
CV-620
CV-621
CV-622
CV-623
CV-624
CV-625
CV-626
CV-627
CV-628
CV-629
CV-630
CV-631
CV-632
CV-633
CV-634
CV-635
CV-636
CV-637
CV-638
CV-639
CV-641
CV-642
CV-643
CV-644
CV-645
CV-646
CV-647
CV-648
CV-650
CV-652
CV-653
CV-654
CV-655
CV-656
CV-657
CV-658
CV-659
CV-660
CV-661
CV-662
CV-663
CV-664
CV-665
CV-666
CV-667
CV-668
CV-669
CV-670
CV-671
CV-672
CV-673
CV-674
CV-675
CV-676
CV-677
CV-678
CV-679
CV-680
CV-681
CV-682
CV-683
CV-684
CV-685
CV-686
CV-687
CV-688
CV-689
CV-690
CV-691

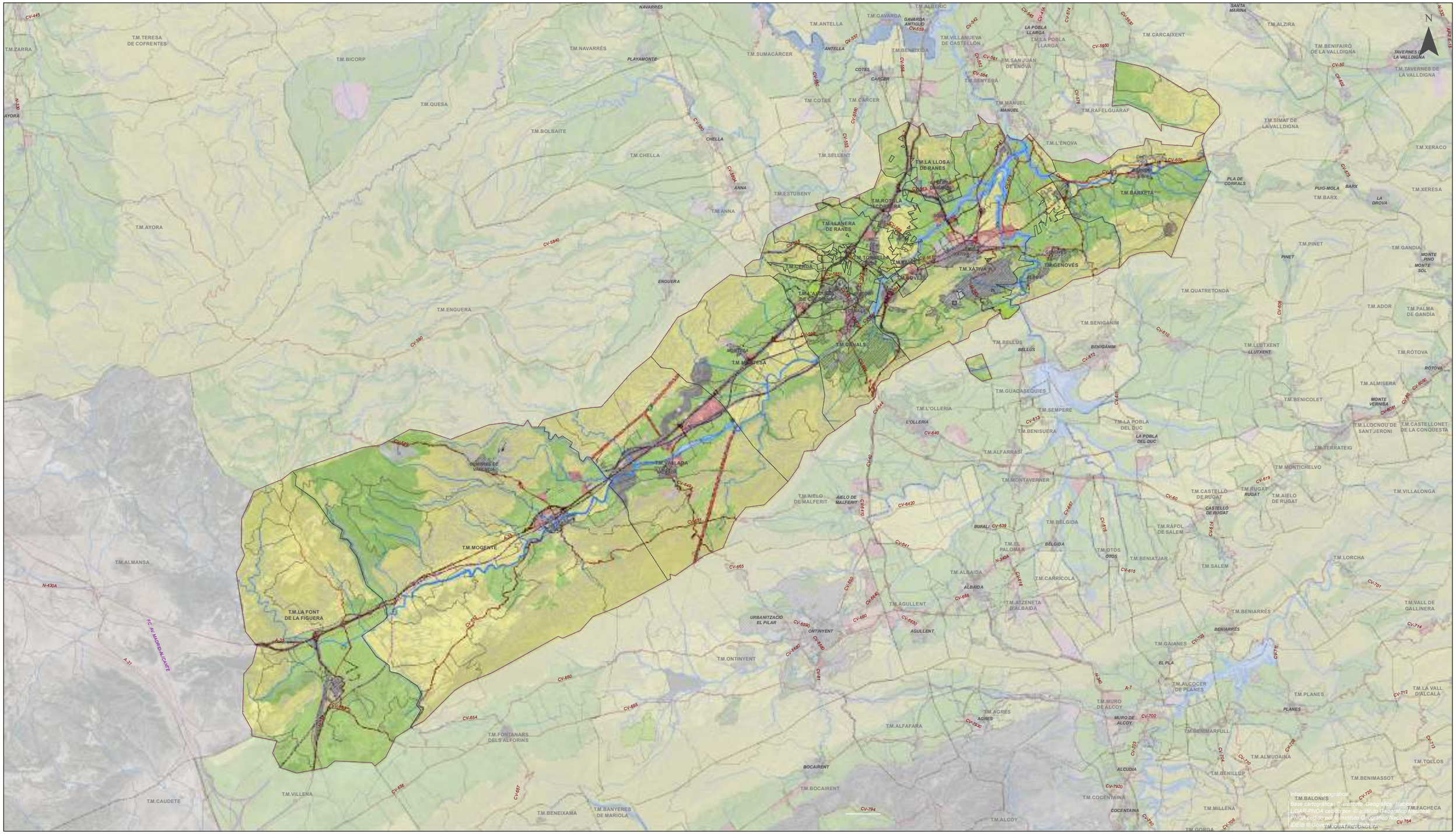
T.M.TERESA DE COFRENTES
T.M.ZARRA
T.M.BICORP
T.M.QUESA
T.M.BOLBAITE
T.M.CHELLA
T.M.AYORA
T.M.ENGUERA
T.M.NAVARRÉS
T.M.ANTELLA
T.M.GAVARDA
T.M.ALBERIC
T.M.SUMACÁRCER
T.M.BENEIXIDA
T.M.VILLANUEVA DE CASTELLÓN
T.M.LA POBLA LLARGA
T.M.SAN JUAN DE ENOVA
T.M.SENYERA
T.M.CARCAIXENT
T.M.ALZIRA
T.M.BENIFAIÓ DE LA VALLDIGNA
T.M.TAVERNES DE LA VALLDIGNA
T.M.SIMAT DE LA VALLDIGNA
T.M.XERACO
T.M.XERESA
T.M.COTES
T.M.CÁRCER
T.M.MANUEL
T.M.RAFELGUARAF
T.M.L'ENOVA
T.M.SELLENT
T.M.ESTUBENY
T.M.ANNA
T.M.LA LLOSA DE RANES
T.M.ROTGLA I CORBERÀ
T.M.LLANERA DE RANES
T.M.TORRELLA
T.M.BARXETA
T.M.XÀTIVA
T.M.GENOVÉS
T.M.NOVELE
T.M.ALGUENA DE CANALS
T.M.CANALS
T.M.MONTESA
T.M.LA POBLA DEL DUC
T.M.L'OLLERIA
T.M.SEMPERE
T.M.BENISUERA
T.M.ALFARRASÍ
T.M.GUADASEQUIES
T.M.BELLÚS
T.M.BENIGANIM
T.M.QUATRETONDA
T.M.ADOR
T.M.PALMA DE GANDÍA
T.M.GANDIA
T.M.PINET
T.M.LLUTXENT
T.M.RÒTOVA
T.M.ALMISERA
T.M.BENICOLET
T.M.LLOCNOU DE SANT JERONI
T.M.CASTELLONET DE LA CONQUESTA
T.M.TERRATEIG
T.M.MONTICHELVO
T.M.MONTAVERNER
T.M.AIELO DE MALFERIT
T.M.CASTELLÓ DE RUGAT
T.M.RUGAT
T.M.VILLALONGA
T.M.BÉLGIDA
T.M.RÁFOL DE SALEM
T.M.OTOS
T.M.BENIATJAR
T.M.SALEM
T.M.LORCHA
T.M.VALL DE GALLINERA
T.M.BENIARRÉS
T.M.GAIANES
T.M.ALCOCER DE PLANES
T.M.PLANES
T.M.LA VALL D'ALCALÀ
T.M.MURO DE ALCOY
T.M.AGRES
T.M.ALFAFARA
T.M.BENIMARFULL
T.M.ALMUDAINA
T.M.BENILLUP
T.M.BENIMASSOT
T.M.TOLLOS
T.M.ALCUDIA
T.M.COCENTAINA
T.M.MILLENA
T.M.ALCOY
T.M.GORGA
T.M.QUATRETONDETA
T.M.BALONES
T.M.FACHECA
T.M.MOGENTE
T.M.LA FONT DE LA FIGUERA
T.M.ALMANSA
T.M.CAUDETE
T.M.VILLENA
T.M.BENEIXAMA
T.M.BANYERES DE MARIOLA
T.M.FONTANARS DELS ALFORINS
T.M.ONTINYENT
T.M.AGULLENT
T.M.ALBAIDA
T.M.ATZENETA D'ALBAIDA
T.M.CARRÍCOLA
T.M.BOCAIRENT
T.M.VALLADA
T.M.AIELO DE MALFERIT
T.M.AIELO DE RUGAT
CV-445
CV-557
CV-542
CV-561
CV-564
CV-574
CV-5950
CV-50
CV-402
CV-600
CV-675
CV-5840
CV-5851
CV-590
CV-5850
CV-555
CV-5554
CV-5853
CV-5852
CV-5854
CV-5855
CV-5856
CV-5857
CV-5858
CV-5859
CV-5860
CV-5861
CV-5862
CV-5863
CV-5864
CV-5865
CV-5866
CV-5867
CV-5868
CV-5869
CV-5870
CV-5871
CV-5872
CV-5873
CV-5874
CV-5875
CV-5876
CV-5877
CV-5878
CV-5879
CV-5880
CV-5881
CV-5882
CV-5883
CV-5884
CV-5885
CV-5886
CV-5887
CV-5888
CV-5889
CV-5890
CV-5891
CV-5892
CV-5893



LEYENDA

Asistencia técnica del COR para la redacción de un Plan Director para el área de gestión, la asistencia técnica global del COR y el control de pesajes en las plantas de transferencia

ÁMBITO

PLANEAMIENTO VIGENTE

ZONA URBANIZADA

- ZUR-RE: ZONA URBANIZADA RESIDENCIAL
- ZUR-NH: ZONA URBANIZADA NÚCLEO HISTÓRICO
- ZUR-IN: ZONA URBANIZADA INDUSTRIAL
- ZUR-TR: ZONA URBANIZADA TERCIARIA

ZONA DE NUEVO DESARROLLO

- ZND-RE: ZONA DE NUEVO DESARROLLO RESIDENCIAL
- ZND-IN: ZONA DE NUEVO DESARROLLO INDUSTRIAL
- ZND-TR: ZONA DE NUEVO DESARROLLO TERCIARIA

ZONA RURAL COMÚN

- ZRC-FO: ZONA RURAL COMÚN FORESTAL
- ZRC-EX: ZONA RURAL COMÚN DE EXPLOTACIÓN DE RECURSOS NATURALES

ZONA RURAL PROTEGIDA

- ZRP-NA-MU: ZONA RURAL PROTEGIDA MUNICIPAL (FORESTAL, PAISAJÍSTICA, MEDIOAMBIENTAL)
- ZRP-RI: ZONA RURAL PROTEGIDA RIESGOS
- ZRP-AF-CR: ZONA RURAL PROTEGIDA CARRETERAS
- ZRP-AF-CA: ZONA RURAL PROTEGIDA CAUCES
- ZRP-AF-OT: ZONA RURAL PROTEGIDA OTRAS (TENDIDOS ELÉCTRICOS, GASEODUCTOS, ETC)

DOCUMENTACIÓN TEMÁTICA

Plano:
PLANEAMIENTO URBANÍSTICO VIGENTE

Comarca:
LA SAFOR

Escala:
1:125.000

Sist. coordenadas:
ETRS 1989 UTM Zone 30N

Nº Plano:
TE-24 (hoja 3 de 5)

Autora del proyecto:
Mavi Vivas Bellver
Lda en CC Biológicas y CC Ambientales

IDOM

COR Consorci per a la gestió de residus

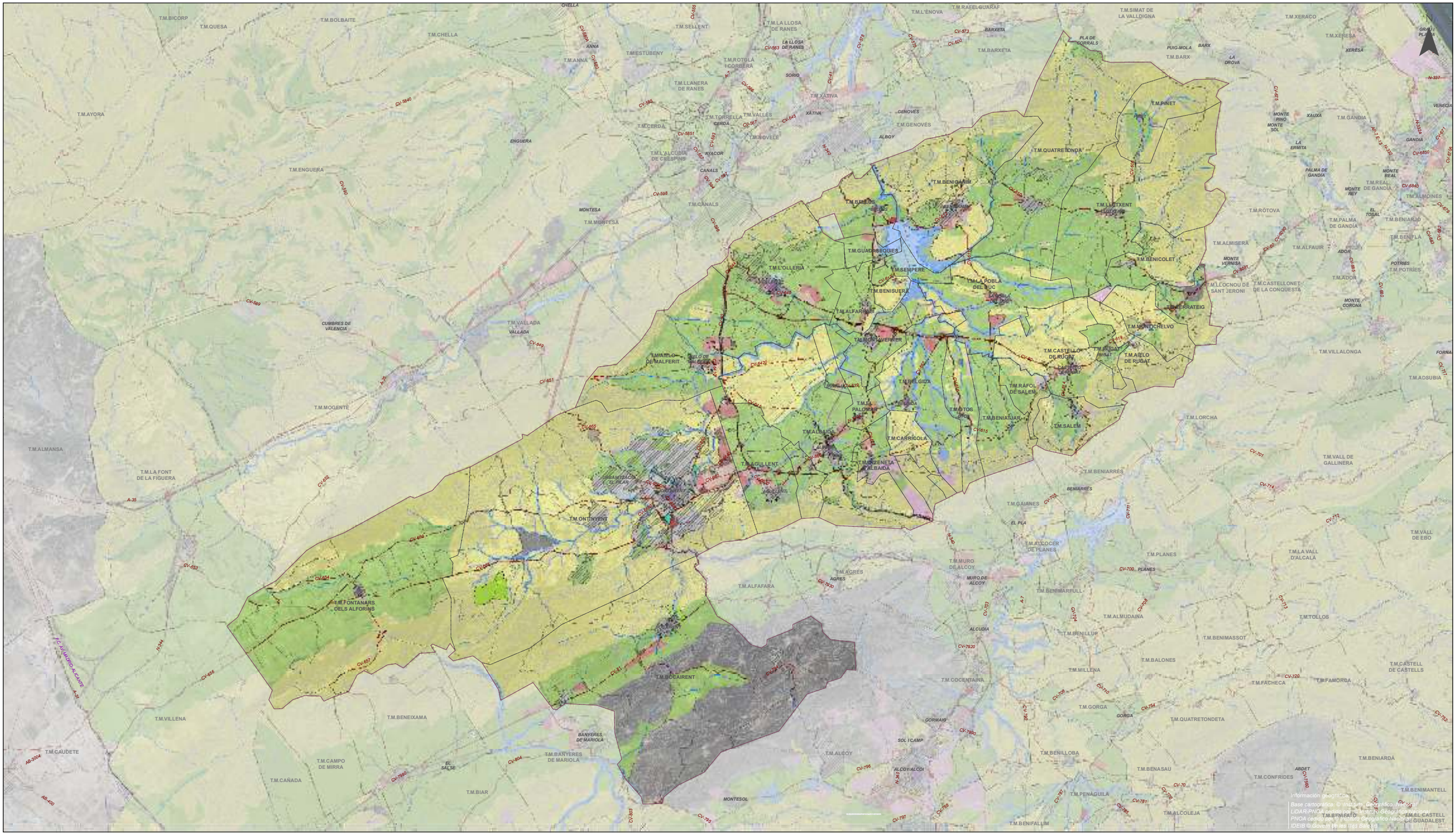

LEYENDA

Asistencia técnica del COR para la redacción de un Plan Director para el área de gestión, la asistencia técnica global del COR y el control de pesajes en las plantas de transferencia

ÁMBITO

PLANEAMIENTO VIGENTE

ZONA URBANIZADA

- ZUR-RE: ZONA URBANIZADA RESIDENCIAL
- ZUR-NH: ZONA URBANIZADA NÚCLEO HISTÓRICO
- ZUR-IN: ZONA URBANIZADA INDUSTRIAL
- ZUR-TR: ZONA URBANIZADA TERCIARIA

ZONA DE NUEVO DESARROLLO

- ZND-RE: ZONA DE NUEVO DESARROLLO RESIDENCIAL
- ZND-IN: ZONA DE NUEVO DESARROLLO INDUSTRIAL
- ZND-TR: ZONA DE NUEVO DESARROLLO TERCIARIA

ZONA RURAL COMÚN

- ZRC-FO: ZONA RURAL COMÚN FORESTAL
- ZRC-EX: ZONA RURAL COMÚN DE EXPLOTACIÓN DE RECURSOS NATURALES

ZONA RURAL PROTEGIDA

- ZRP-NA-MU: ZONA RURAL PROTEGIDA MUNICIPAL (FORESTAL, PAISAJÍSTICA, MEDIOAMBIENTAL)
- ZRP-RI: ZONA RURAL PROTEGIDA RIESGOS
- ZRP-AF-CR: ZONA RURAL PROTEGIDA CARRETERAS
- ZRP-AF-CA: ZONA RURAL PROTEGIDA CAUCES
- ZRP-AF-OT: ZONA RURAL PROTEGIDA OTRAS (TENDIDOS ELÉCTRICOS, GASEODUCTOS, ETC)

DOCUMENTACIÓN TEMÁTICA

Plano:
PLANEAMIENTO URBANÍSTICO VIGENTE

Comarca:
LA VALL D'ALBAIDA

Escala:
1:175.000

Sist. coordenadas:
ETRS 1989 UTM Zone 30N

Nº Plano:
TE-24 (hoja 4 de 5)

Autora del proyecto:
Mavi Vivas Bellver
Lda en CC Biológicas y CC Ambientales

IDOM

COR Consorci per a la gestió de residus

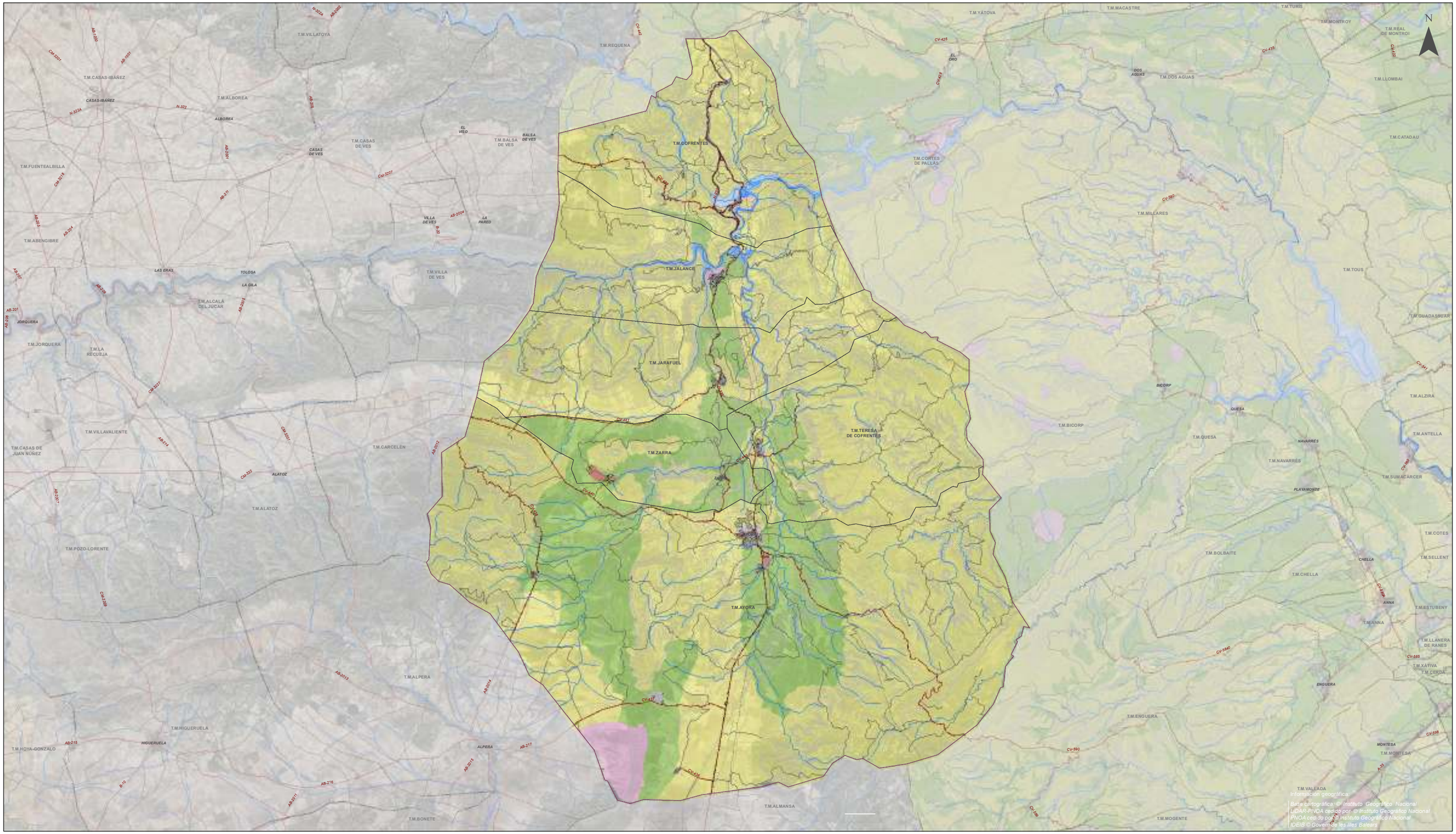

LEYENDA

Asistencia técnica del COR para la redacción de un Plan Director para el área de gestión, la asistencia técnica global del COR y el control de pesajes en las plantas de transferencia

ÁMBITO

PLANEAMIENTO VIGENTE

ZONA URBANIZADA

- ZUR-RE: ZONA URBANIZADA RESIDENCIAL
- ZUR-NH: ZONA URBANIZADA NÚCLEO HISTÓRICO
- ZUR-IN: ZONA URBANIZADA INDUSTRIAL
- ZUR-TR: ZONA URBANIZADA TERCIARIA

ZONA DE NUEVO DESARROLLO

- ZND-RE: ZONA DE NUEVO DESARROLLO RESIDENCIAL
- ZND-IN: ZONA DE NUEVO DESARROLLO INDUSTRIAL
- ZND-TR: ZONA DE NUEVO DESARROLLO TERCIARIA

ZONA RURAL COMÚN

- ZRC-FO: ZONA RURAL COMÚN FORESTAL
- ZRC-EX: ZONA RURAL COMÚN DE EXPLOTACIÓN DE RECURSOS NATURALES

ZONA RURAL PROTEGIDA

- ZRP-NA-MU: ZONA RURAL PROTEGIDA MUNICIPAL (FORESTAL, PAISAJÍSTICA, MEDIOAMBIENTAL)
- ZRP-RI: ZONA RURAL PROTEGIDA RIESGOS
- ZRP-AF-CR: ZONA RURAL PROTEGIDA CARRETERAS
- ZRP-AF-CA: ZONA RURAL PROTEGIDA CAUCES
- ZRP-AF-OT: ZONA RURAL PROTEGIDA OTRAS (TENDIDOS ELÉCTRICOS, GASEODUCTOS, ETC)

DOCUMENTACIÓN TEMÁTICA

Plano:
PLANEAMIENTO URBANÍSTICO VIGENTE

Comarca:
VALLE DE AYORA-COFRENTES

Escala:
1:200.000

Sist. coordenadas:
ETRS 1989 UTM Zone 30N

Nº Plano:
TE-24 (hoja 5 de 5)

Autora del proyecto:
Mavi Vivas Bellver
Lda en CC Biológicas y CC Ambientales

IDOM

COR Consorci per a la gestió de residus

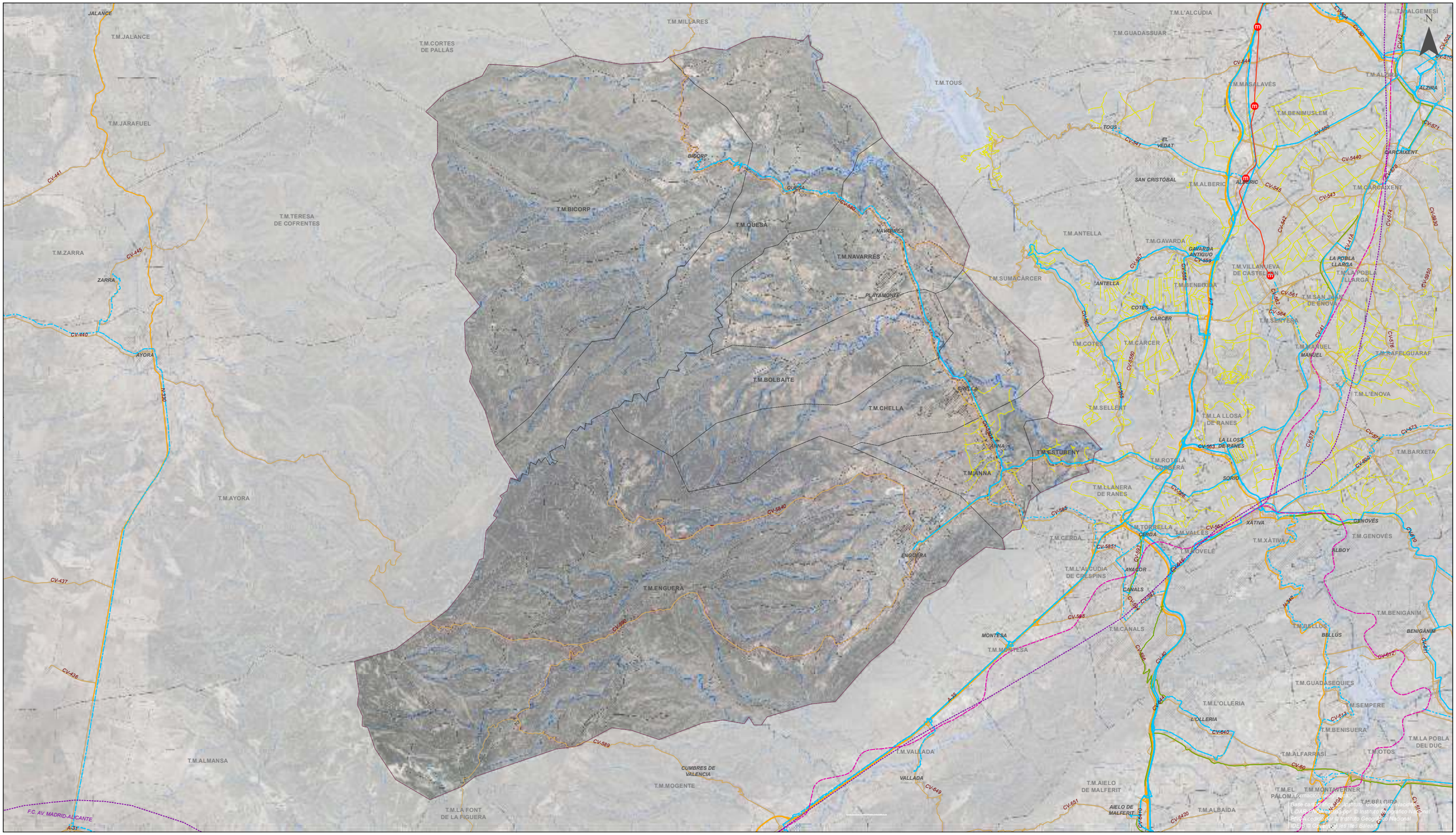
JALANCE
T.M.JALANCE
T.M.JARAFUEL
T.M.ZARRA
ZARRA
AYORA
T.M.AYORA
T.M.TERESA DE COFRENTES
T.M.CORTES DE PALLÁS
T.M.MILLARES
T.M.BICORP
BICORP
QUESA
T.M.QUESA
NAVARRÉS
T.M.NAVARRÉS
PLAYAMONTE
T.M.BOLBAITE
T.M.CHELLA
GRALLA
T.M.ANNA
ANNA
T.M.ESTUBENY
T.M.ENGUERA
ENGUERA
T.M.ALMANSA
CUMBRES DE VALENCIA
T.M.MOGENTE
T.M.LA FONT DE LA FIGUERA
T.M.VALLADA
VALLADA
T.M.MONTESA
MONTESA
T.M.CANALS
CANALS
T.M.AYACOR
T.M.L'ALCUDIA DE CRESPINS
T.M.TOUS
TOUS
EL VEDAT
SAN CRISTÓBAL
T.M.ALBERIC
ALBERIC
T.M.ANTELLA
T.M.SUMACÁRCER
T.M.GAVARDA
GAVARDA ANTIGUO
T.M.BENEIXIDA
ANTELLA
COTES
CARCER
T.M.COTES
T.M.CARCER
T.M.SELLENT
T.M.L'ALCUDIA
T.M.GUADASSUAR
T.M.MASALAVÉS
T.M.BENIMUSLEM
T.M.ALGEMESÍ
ALZIRA
T.M.CARCAIXENT
T.M.VILLANUEVA DE CASTELLÓN
LA POBLA LLARGA
T.M.LA POBLA LLARGA
T.M.SAN JUAN DE ÉNOVA
T.M.SENYERA
T.M.MANUEL
MANUEL
T.M.RAFELGUARAF
T.M.L'ÉNOVA
T.M.LA LLOSA DE RANES
LA LLOSA
T.M.ROTGLÀ I CORBERÀ
SORO
T.M.LLANERA DE RANES
T.M.TORRELLA
CERDÀ
T.M.VALLES
T.M.CERDÀ
T.M.MOVELÉ
XÀTIVA
T.M.XÀTIVA
T.M.GENOVÉS
ALBOY
T.M.BARXETA
T.M.BENIGÁNIM
BELLÚS
T.M.GUADASEQUIES
T.M.L'OLLERIA
L'OLLERIA
T.M.SEMPERE
T.M.BENISUERA
T.M.ALFARRASÍ
T.M.LA POBLA DEL DUC
T.M.OTOS
T.M.AIELO DE MALFERIT
AIELO DE MALFERIT
T.M.ALBAIDA
T.M.MONTAVERNER
T.M.BÈLGIDA
CV-441
CV-445
CV-440
CV-437
CV-436
CV-590
CV-589
CV-5840
CV-5850
CV-5851
CV-5852
CV-5853
CV-5854
CV-5855
CV-5856
CV-5857
CV-5858
CV-5859
CV-5860
CV-5861
CV-5862
CV-5863
CV-5864
CV-5865
CV-5866
CV-5867
CV-5868
CV-5869
CV-5870
CV-5871
CV-5872
CV-5873
CV-5874
CV-5875
CV-5876
CV-5877
CV-5878
CV-5879
CV-5880
CV-5881
CV-5882
CV-5883
CV-5884
CV-5885
CV-5886
CV-5887
CV-5888
CV-5889

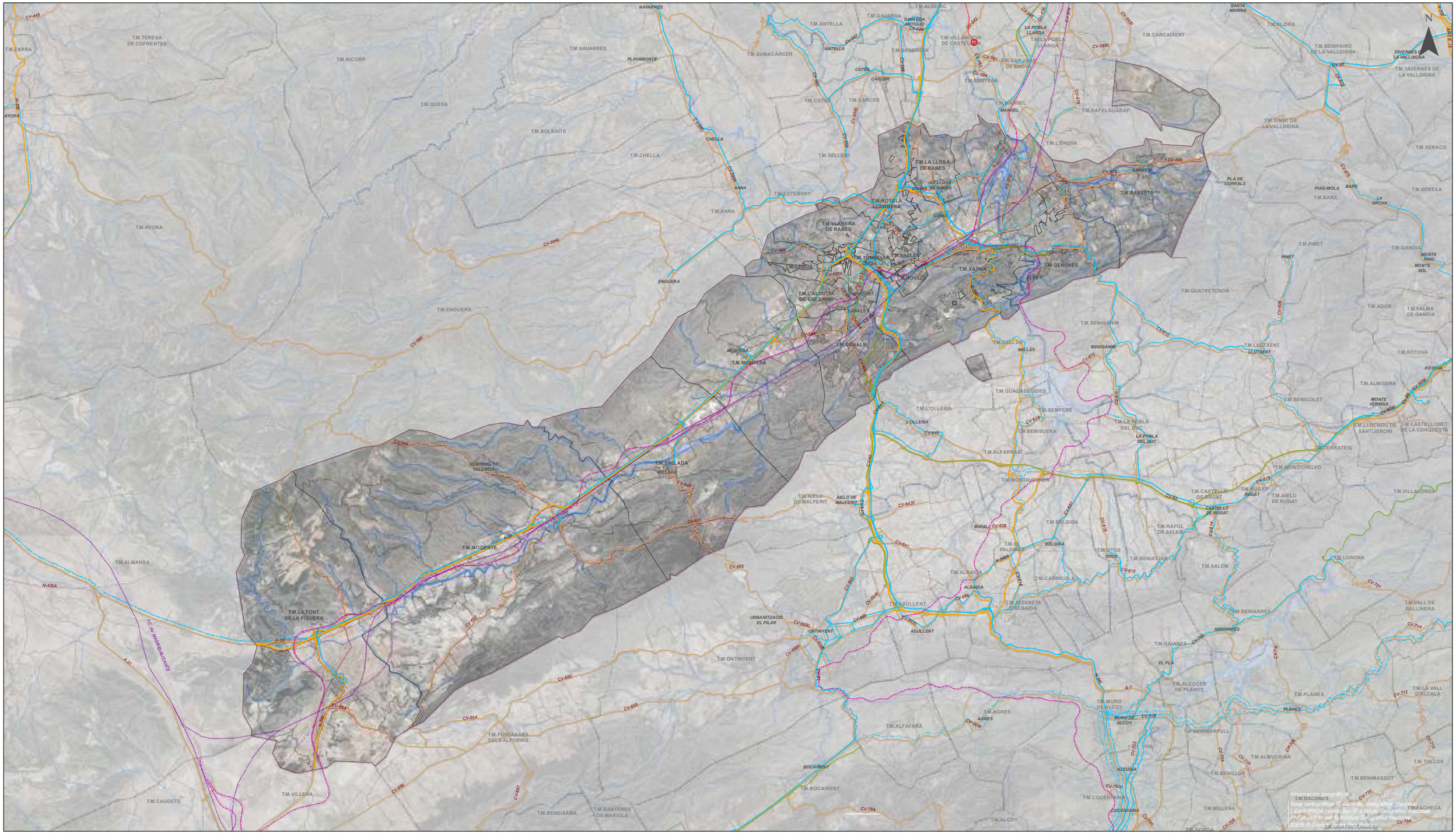

LEYENDA

ÁMBITO

RED VIARIA

RED VIARIA

LÍNEAS AUTOBUS

LÍNEAS RENFE

RED DE METRO

ESTACIONES DE METRO

ÁMBITO LEY DE LA HUERTA (PATPHV)

P.A.T. DE LA INFRAESTRUCTURA VERDE DEL LITORAL (PATIVEL)

AMBITO ESTRICTO: 500M DESDE LA RIBERA DEL MAR

ÁMBITO AMPLIADO: 1000M DESDE LA RIBERA DEL MAR

ÁMBITO DE CONEXIÓN: 2000M DESDE LA RIBERA DEL MAR

Asistencia técnica del COR para la redacción de un Plan Director para el área de gestión, la asistencia técnica global del COR y el control de pesajes en las plantas de transferencia

DOCUMENTACIÓN TEMÁTICA

Plano:
INFRAESTRUCTURAS

Comarca:
LA COSTERA

Escala:
1:175.000

Sist. coordenadas:
ETRS 1989 UTM Zone 30N

Nº Plano:
TE-25 (hoja 2 de 5)

Autora del proyecto:

Mavi Vivas Bellver
Lda en CC Biológicas y CC Ambientales

IDOM

COR Consorci per a la gestió de residus



LEYENDA

ÁMBITO

RED VIARIA

RED VIARIA

LÍNEAS AUTOBUS

LÍNEAS RENFE

RED DE METRO

ESTACIONES DE METRO

ÁMBITO LEY DE LA HUERTA (PATPHV)

P.A.T. DE LA INFRAESTRUCTURA VERDE DEL LITORAL (PATIVEL)

AMBITO ESTRICTO: 500M DESDE LA RIBERA DEL MAR

ÁMBITO AMPLIADO: 1000M DESDE LA RIBERA DEL MAR

ÁMBITO DE CONEXIÓN: 2000M DESDE LA RIBERA DEL MAR

Asistencia técnica del COR para la redacción de un Plan Director para el área de gestión, la asistencia técnica global del COR y el control de pesajes en las plantas de transferencia

DOCUMENTACIÓN TEMÁTICA

Plano:
INFRAESTRUCTURAS

Comarca:
LA SAFOR

Escala:
1:125.000

Sist. coordenadas:
ETRS 1989 UTM Zone 30N

Nº Plano:
TE-25 (hoja 3 de 5)

Autora del proyecto:
Mavi Vivas Bellver
Lda en CC Biológicas y CC Ambientales

IDOM

COR Consorci per a la gestió de residus


T.M.BICORP
T.M.QUESA
T.M.BOLBAITE
T.M.CHELLA
T.M.AYORA
T.M.ENGUERA
T.M.ANNA
T.M.ESTUBENY
T.M.SELLENT
T.M.LA LLOSA DE RANES
T.M.ROTGLA I CORBERA
T.M.LLANERA DE RANES
T.M.CERDÀ
T.M.TORRELLA
T.M.VALLÉS
T.M.NOVELE
T.M.L'ALCUDIA DE CRESPINS
T.M.CANALS
T.M.MONTESA
T.M.VALLADA
T.M.MOGENTE
T.M.ALMANSA
T.M.LA FONT DE LA FIGUERA
T.M.ONTINYENT
T.M.FONTANARS DELS ALFORINS
T.M.VILLENA
T.M.BENEIXAMA
T.M.CAUDETE
T.M.CAMPO DE MIRRA
T.M.CAÑADA
T.M.BIAR
T.M.BANYERES DE MARIOLA
T.M.BOCAIRENT
T.M.AGULLENT
T.M.AIELO DE MALFERIT
T.M.L'OLLERIA
T.M.ALBAIDA
T.M.ALFARRÀSI
T.M.BENISUERA
T.M.GUADASSEQUIES
T.M.BELLÚS
T.M.BENIGANIM
T.M.MONTAVERNER
T.M.SEMPERE
T.M.LA POBLA DEL DUC
T.M.BELGIDA
T.M.EL PALOMAR
T.M.CARRÍCOLA
T.M.ALFAFARA
T.M.AGRES
T.M.ALCOY/ALCOI
T.M.MURO DE ALCOY
T.M.GENOVÉS
T.M.L'ENOVA
T.M.RAFELGUARAF
T.M.BARXETA
T.M.LLUTXENT
T.M.QUATRETONDA
T.M.PINET
T.M.SIMAT DE LA VALLDIGNA
T.M.XERACO
T.M.XERESA
T.M.BARX
T.M.GANDIA
T.M.PALMA DE GANDIA
T.M.REAL DE GANDIA
T.M.LES MOINES
T.M.BENIFLA
T.M.ALMISERÀ
T.M.ALFAUIR
T.M.BENICOLET
T.M.RÓTOVA
T.M.POTRIES
T.M.ADOS
T.M.LLOCNOU DE SANT JERONI
T.M.CASTELLONET DE LA CONQUESTA
T.M.TERRATEIG
T.M.MONTCHELVO
T.M.CASTELLÓ DE RUGAT
T.M.RUGAT
T.M.AIELO DE RUGAT
T.M.RAFOL DE SALEM
T.M.OTOS
T.M.BENIATJAR
T.M.SALEM
T.M.LORCHA
T.M.VILLALONGA
T.M.ADSUBIA
T.M.BENIARRES
T.M.VALL DE GALLINERA
T.M.GAIANES
T.M.ALCOCER DE PLANES
T.M.PLANES
T.M.LA VALL D'ALCALÀ
T.M.VALL DE EBO
T.M.BENIMARFULL
T.M.ALMUDAINA
T.M.BENILLUP
T.M.TOLLOS
T.M.BENIMASSOT
T.M.BALONES
T.M.MILLENA
T.M.COCENTAINA
T.M.FACHECA
T.M.FAMORCA
T.M.CASTELL DE CASTELLS
T.M.GORGA
T.M.QUATRETONDETA
T.M.BENILLOBA
T.M.BENASAU
T.M.BENIARDÀ
T.M.CONFRIDES
T.M.BENIMANTELL
T.M.PENÀGUILA
T.M.ALCOLEJA
T.M.BENIFALLIM
T.M.EL CASTELL DE GUADALEST
T.M.BENIARRÉS
T.M.MURO DE ALCOY
T.M.ALCOCER DE PLANES
T.M.PLANES
T.M.LA VALL D'ALCALÀ
T.M.VALL DE EBO
T.M.BENIMARFULL
T.M.ALMUDAINA
T.M.BENILLUP
T.M.TOLLOS
T.M.BENIMASSOT
T.M.BALONES
T.M.MILLENA
T.M.COCENTAINA
T.M.FACHECA
T.M.FAMORCA
T.M.CASTELL DE CASTELLS
T.M.GORGA
T.M.QUATRETONDETA
T.M.BENILLOBA
T.M.BENASAU
T.M.BENIARDÀ
T.M.CONFRIDES
T.M.BENIMANTELL
T.M.PENÀGUILA
T.M.ALCOLEJA
T.M.BENIFALLIM
T.M.EL CASTELL DE GUADALEST
CHELLA
ANNA
SORIO
XÀTIVA
ENGUERA
CANALS
MONTESA
VALLADA
CUMBRES DE VALENCIA
AIELO DE MALFERIT
ALBAIDA
AGULLENT
ONTINYENT
BOCAIRENT
BANYERES DE MARIOLA
EL SALSE
MONTESOL
ALCOY/ALCOI
MURO DE ALCOY
ALCUDIA
GORGA
SOL I CAMP
BENIARRÉS
PLA DE CORRALS
BARXETA
LA LLOSA DE RANES
GENOVÉS
ALBOY
BENIGANIM
BELLÚS
BENISSANÓ
PINET
PUIG-MOLA
BARX
LA ORDOVA
XERESA
XAUXA
MONTE PINO
MONTE SOL
LA ERMITA
PALMA DE GANDIA
MONTE REAL
MONTE REY
EL TOSAL
ADOS
MONTE VERMISA
POTRIES
MONTE CORONA
RUGAT
CASTELLÓ DE RUGAT
BELGIDA
ALBAIDA
AGRES
GANDIA
VENECIA
FORNA
ABDET
CV-5840
CV-5850
CV-5851
CV-5852
CV-5853
CV-5854
CV-5855
CV-5856
CV-5857
CV-5858
CV-5859
CV-5860
CV-5861
CV-5862
CV-5863
CV-5864
CV-5865
CV-5866
CV-5867
CV-5868
CV-5869
CV-5870
CV-5871
CV-5872
CV-5873
CV-5874
CV-5875
CV-5876
CV-5877
CV-5878
CV-5879
CV-5880
CV-5881
CV-5882
CV-5883
CV-5884
CV-5885
CV-5886
CV-5887
CV-5888
CV-5889



LEYENDA

ÁMBITO

RED VIARIA

- RED VIARIA
- LÍNEAS AUTOBUS
- LÍNEAS RENFE
- RED DE METRO
- ESTACIONES DE METRO

- ÁMBITO LEY DE LA HUERTA (PATPHV)

P.A.T. DE LA INFRAESTRUCTURA VERDE DEL LITORAL (PATIVEL)

- AMBITO ESTRICTO: 500M DESDE LA RIBERA DEL MAR
- ÁMBITO AMPLIADO: 1000M DESDE LA RIBERA DEL MAR
- ÁMBITO DE CONEXIÓN: 2000M DESDE LA RIBERA DEL MAR

Asistencia técnica del COR para la redacción de un Plan Director para el área de gestión, la asistencia técnica global del COR y el control de pesajes en las plantas de transferencia

DOCUMENTACIÓN TEMÁTICA

Plano:
INFRAESTRUCTURAS

Comarca:
VALLE DE AYORA-COFRENTES

Escala:
1:200.000

Sist. coordenadas:
ETRS 1989 UTM Zone 30N

Nº Plano:
TE-25 (hoja 5 de 5)

Autora del proyecto:
Mavi Vivas Bellver
Lda en CC Biológicas y CC Ambientales

IDOM

COR Consorci per a la gestió de residus