

# Estubeny



Municipi	Comarca	Representant del municipi al Cor
Estubeny	La Canal de Navarrés	MARÍA CARMEN GARCÍA FRÍGOLS

Nombre d'habitants										
2015	2016	2017	2018	2019	2020	2021	2022	2023	2024	2025
119	118	119	122	121	125	114	109	114	110	-


Tipus de recollida per fracció	
Vidre	Contenedor/Contenedor
Envasos lleugers i plàstics	Contenedor/Contenedor
Paper i cartó	Contenedor/Contenedor
Orgànica	Contenedor amb clau/Contenedor con llave
Resta	Contenedor/Contenedor


Empresa recol·lectora	SUCEMART
Estació de transferència	Bufali, subsidiàriament Ròtova


Ecoparc més pròxim	Xàtiva
La recollida és mancomunada?	


Planta de destí dels residus
Caudete de las Fuentes (Consortio Valencia Interior, Plan Zonal 4. Área de gestión V3) - Algímia d'Alfara (Consortio Palancia Belcaire, Plan Zonal 3. Área de gestión C3 / V1) - Manises (EMTRE, Plan Zonal V3. Área de gestión V2)


TAXA	Costos taxa	Emissions GEI	Impost abocador	Import taxa	Rànquing import de la taxa
2015	-	-	-	-	-
2016	-	-	-	49,54€	51
2017	-	-	-	58,63€	73
2018	-	-	-	68,64€	47
2019	-	-	-	68,64€	42
2020	-	-	-	71,96€	54
2021	-	-	-	83,81€	67
2022	-	-	-	88,63€	75
2023	-	-	-	94,86€	77
2024	-	-	-	89,07€	59
2025	98,78€	3,97€	10,70€	113,45€	79

 RU M	Tones de Residus	Rànquing en la producció de residus per habitant	Kg de residus per habitant	Kg de residus per habitant respecte a la comarca	Kg de residus per habitant respecte al COR
2015	48,95	-	411,38	-	37,92
2016	46,87	77	397,16	43,41	22,40
2017	44,61	66	374,89	-2,17	-11,69
2018	42,47	57	348,11	-13,81	-35,66
2019	44,20	65	362,32	1,13	-21,86
2020	47,87	72	382,96	9,59	11,50
2021	50,14	81	439,84	61,33	59,97
2022	49,51	83	454,19	86,94	77,01
2023	46,03	79	403,74	53,61	43,95
2024	49,87	84	453,39	92,38	453,39
2025	-	-	-	-	-

 Vi dre	Kg de recollida selectiva	Rànquing en la recollida per habitant	Kg de recollida selectiva per habitant	Kg de recollida selectiva respecte a la comarca	Kg de recollida selectiva respecte al COR
2015	935,00	79	7,86	-9,56	-0,10
2016	2.981,00	27	25,26	7,19	-0,36
2017	3.158,00	22	26,54	8,05	14,57
2018	3.306,00	24	27,10	11,74	-0,84
2019	4.644,00	13	38,07	21,57	-0,07
2020	3.206,00	23	25,65	10,83	7,84
2021	2.400,00	26	21,05	2,57	3,71
2022	1.700,00	57	15,60	1,10	-2,08
2023	1.800,00	57	15,79	2,36	-0,94
2024	1.800,00	43	16,36	-2,45	16,36

 Vi dre	Kg de recollida selectiva	Rànquing en la recollida per habitant	Kg de recollida selectiva per habitant	Kg de recollida selectiva respecte a la comarca	Kg de recollida selectiva respecte al COR
2025	-	-	-	-	-

 Envasos lleugers i plàstics	Rànquing en la recollida per habitant	Kg de recollida selectiva respecte a la comarca	-	-	-6,01
2016	34	-	758,00	6,37	-3,89
2018	35	-0,87	1.183,40	9,78	-1,35
2020	68	0,11	1.513,00	13,27	-1,79
2022	73	-2,35	1.470,60	12,90	-2,78
2024	56	-5,41	-	-	-

 Paper i cartó	Kg de recollida selectiva	55	-	-16,73	-15,60
2016	-	66	9,67	9,67	-11,94
2018	1.363,00	76	10,00	-0,95	8,05
2020	1.450,00	5	100,66	87,39	78,98
2022	1.082,99	63	11,70	-0,74	-12,59
2024	1.550,40	-	-	-	-

FORS	Tones FORS Illes	Tones FORS a planta
2015	-	-
2016	-	-
2017	-	-
2018	-	-
2019	-	-
2020	-	-

FORS	Tones FORS Illes	Tones FORS a planta
2021	-	-
2022	-	-
2023	-	-
2024	-	-
2025	-	-